


Ходатайство об установлении публичного сервитута	
1	<u>Администрация Тутаевского муниципального района</u> (наименование органа, принимающего решение об установлении публичного сервитута)
2	Сведения о лице, представившем ходатайство об установлении публичного сервитута (далее – заявитель):
2.1	Полное наименование Муниципальное бюджетное учреждение «Центр управления жилищно-коммунальным комплексом Тутаевского муниципального района»
2.2	Сокращенное наименование МБУ «Центр управления жилищно-коммунальным комплексом ТМР»
2.3	Организационно-правовая форма Муниципальное бюджетное учреждение
2.4	Почтовый адрес (индекс, субъект Российской Федерации, населенный пункт, улица, дом) 152300 Ярославская обл., г.Тутаев, ул.Луначарского, д.87
2.5	Фактический адрес (индекс, субъект Российской Федерации, населенный пункт, улица, дом) 152300 Ярославская обл., г.Тутаев, ул.Луначарского, д.87
2.6	Адрес электронной почты gkh@tr.adm.yar.ru
2.7	ОГРН 1187627028192
2.8	ИНН 7611999406
3	Сведения о представителе заявителя:
3.1	Фамилия Ряжских
	Имя Сергей
	Отчество (при наличии) Викторович
3.2	Адрес электронной почты gkh@tr.adm.yar.ru
3.3	Телефон 8 (48533) 2-32-62
3.4	Наименование и реквизиты документа, подтверждающего полномочия представителя заявителя Приказ №125-кл от 06.05.2020г.
4	Прошу установить публичный сервитут в отношении земельных участков: 76:15:000000:716, 76:15:000000:715, 76:15:020301:9, 76:15:020201:42 в целях размещения объектов газового хозяйства для организации газоснабжения, подключения (технологического присоединения) к сетям инженерно-технического обеспечения, предусмотренных п.1. ст. 39.37 Земельного кодекса Российской Федерации.
5	Испрашиваемый срок публичного сервитута <u>5 лет</u>
6	Срок, в течение которого в соответствии с расчетом заявителя использование земельного участка (его части) и (или) расположенного на нем объекта недвижимости в соответствии с их разрешенным использованием будет в соответствии с подпунктом 4 пункта 1 статьи 39.41 Земельного кодекса Российской Федерации невозможно или существенно затруднено (при возникновении таких обстоятельств) <u>5 лет</u>
7	Обоснование необходимости установления публичного сервитута: Проект «Строительство газопровода д.Богословское - д.Емишево – д.Кузилово Тутаевского муниципального района», раздел 2 «Проект полосы отвода» 15-18 ППО
8	Сведения о правообладателе инженерного сооружения, которое переносится в связи с изъятием земельного участка для государственных или муниципальных нужд в случае, если заявитель не является собственником указанного инженерного сооружения (в данном случае указываются сведения в объеме, предусмотренном пунктом 2 настоящей Формы) (заполняется в случае, если ходатайство об установлении публичного сервитута подается с целью установления сервитута в целях реконструкции инженерного сооружения, которое переносится в связи с изъятием такого земельного участка для государственных или муниципальных нужд) -
9	Кадастровые номера земельных участков (при их 76:15:000000:716, 76:15:000000:715,

	наличии), в отношении которых испрашивается публичный сервитут и границы которых внесены в Единый государственный реестр недвижимости	76:15:020301:9, 76:15:020201:42
10	Вид права, на котором инженерное сооружение принадлежит заявителю (если подано ходатайство об установлении публичного сервитута в целях реконструкции или эксплуатации инженерного сооружения)	
11	Сведения о способах представления результатов рассмотрения ходатайства:	
	в виде электронного документа, который направляется уполномоченным органом заявителю посредством электронной почты	_____ (да/нет)
	в виде бумажного документа, который заявитель получает непосредственно при личном обращении или посредством почтового отправления	_____ (да/нет)
12	Документы, прилагаемые к ходатайству:	1. Приказ №125-кл от 06.05.2020г. 2. Схема расположения границ публичного сервитута. 3. Проект «Строительство газопровода д.Богословское - д.Емишево – д.Кузилово Тутаевского муниципального района», раздел 2 «Проект полосы отвода» 15-18 ППО
13	Подтверждаю согласие на обработку персональных данных (сбор, систематизацию, накопление, хранение, уточнение (обновление, изменение), использование, распространение (в том числе передачу), обезличивание, блокирование, уничтожение персональных данных, а также иных действий, необходимых для обработки персональных данных в соответствии с законодательством Российской Федерации), в том числе в автоматизированном режиме	
14	Подтверждаю, что сведения, указанные в настоящем ходатайстве, на дату представления ходатайства достоверны; документы (копии документов) и содержащиеся в них сведения соответствуют требованиям, установленным статьей 39.41 Земельного кодекса Российской Федерации	
15	Подпись:	Дата:
	 _____ (подпись)	Ряжских С.В. _____ (инициалы, фамилия)

Департемент муниципального имущества
Администрации Тутаевского муниципального района

№ 2215 от 14.07.2020

Приложение № 1
к приказу Департамента
муниципального имущества
Администрации Тутаевского
муниципального района

от _____ № _____

Каталог координат характерных точек границ публичного сервитута		
Система координат: МСК 76 зона 1		
Обозначение характерных точек границ	Координаты, м	
	X	Y
76:15:000000:716(1):3У1		
Н1	408380.95	1302495.92
Н2	408384.58	1302506.77
Н3	408379.19	1302512.76
Н4	408388.60	1302534.40
Н5	408356.90	1302548.19
Н6	408350.86	1302534.33
Н7	408283.74	1302557.22
Н8	408250.07	1302510.09
Н9	408255.91	1302508.66
Н10	408270.16	1302506.07
Н11	408273.30	1302514.19
Н12	408278.67	1302515.73
Н13	408291.22	1302533.29
Н14	408343.68	1302517.83
Н15	408372.43	1302505.32
Н1	408380.95	1302495.92
Площадь земельного участка: 3332 кв.м.		
76:15:000000:716(7):3У2		
Н16	408189.48	1302200.85
Н17	408216.59	1302428.84
Н18	408267.73	1302500.42
Н19	408254.66	1302502.79
Н20	408246.31	1302504.84
Н21	408197.34	1302436.29
Н22	408172.04	1302223.55
Н23	407972.24	1302252.09
Н24	407970.72	1302242.58
Н25	407960.05	1302236.18
Н26	407944.93	1302235.80
Н27	407935.82	1302237.35
Н28	407934.65	1302238.80
Н29	407932.33	1302237.59
Н16	408189.48	1302200.85
Площадь земельного участка: 10486 кв.м.		
76:15:000000:715(4):3У3		
Н24	407970.72	1302242.58
Н23	407972.24	1302252.09
Н30	407950.97	1302255.13
Н31	407948.55	1302250.55
Н32	407943.89	1302245.45

H33	407937.86	1302240.47
H28	407934.65	1302238.80
H27	407935.82	1302237.35
H26	407944.93	1302235.80
H25	407960.05	1302236.18
H24	407970.72	1302242.58

Площадь земельного участка: **464 кв.м.**

76:15:000000:716(5):3У4

H34	407944.68	1302256.03
H35	407834.73	1302271.74
H36	407440.33	1302161.95
H37	407280.54	1302157.96
H38	407246.89	1302164.28
H39	407267.68	1302157.62
H40	407307.10	1302146.60
H41	407339.53	1302139.65
H42	407340.67	1302139.45
H43	407424.88	1302141.56
H44	407438.98	1302144.14
H45	407457.62	1302146.00
H46	407836.05	1302251.34
H47	407922.16	1302239.04
H48	407930.82	1302243.55
H49	407934.54	1302245.48
H50	407939.76	1302249.80
H51	407943.62	1302254.02
H34	407944.68	1302256.03
H52	407932.76	1302255.27
H53	407933.46	1302255.98
H54	407932.76	1302256.69
H55	407932.05	1302255.98
H52	407932.76	1302255.27

Площадь земельного участка: **12991 кв.м.**

76:15:000000:716(7):3У5

H56	407314.83	1302138.81
H57	407305.66	1302140.78
H58	407265.96	1302151.87
H59	407199.42	1302173.20
H60	407054.72	1302200.38
H61	407050.66	1302200.42
H62	407019.91	1302203.10
H63	407012.67	1302203.73
H64	406980.97	1302207.81
H65	406982.09	1302193.43
H66	406983.78	1302193.36
H67	407010.14	1302188.41
H68	407010.70	1302195.78
H69	407051.80	1302192.67
H70	407050.90	1302180.75
H71	407278.92	1302137.91
H56	407314.83	1302138.81

Площадь земельного участка: **5143 кв.м.**

76:15:000000:716(5):3У6

H72	406999.34	1302211.50
H73	406964.26	1302332.47
H74	406919.94	1302471.61
H75	406839.91	1302584.87
H76	406849.26	1302628.74
H77	406831.61	1302585.29
H78	406835.79	1302574.71
H79	406857.79	1302540.48
H80	406892.27	1302487.74
H81	406909.44	1302453.15
H82	406928.57	1302402.58
H83	406945.19	1302341.62
H84	406950.05	1302309.66
H85	406976.97	1302216.83
H86	406975.64	1302216.83
H87	406979.33	1302214.08
H72	406999.34	1302211.50

Площадь земельного участка: **6376 кв.м.****76:15:000000:715(3):3У7**

H77	406831.61	1302585.29
H76	406849.26	1302628.74
H88	406858.07	1302670.10
H89	406850.25	1302738.50
H90	406850.04	1302738.59
H91	406849.72	1302738.03
H92	406832.09	1302721.22
H93	406832.59	1302716.89
H94	406836.01	1302714.54
H95	406838.25	1302711.46
H96	406846.05	1302700.78
H97	406846.34	1302700.18
H98	406846.43	1302699.52
H99	406845.80	1302684.60
H100	406842.63	1302671.32
H101	406840.21	1302650.55
H102	406826.65	1302610.64
H103	406825.61	1302600.46
H77	406831.61	1302585.29

Площадь земельного участка: **1957 кв.м.****76:15:000000:716(5):3У8**

H90	406850.04	1302738.59
H104	406640.18	1302825.83
H105	406689.26	1302791.43
H106	406723.01	1302771.48
H107	406769.63	1302750.59
H108	406774.20	1302748.46
H109	406831.71	1302724.55
H92	406832.09	1302721.22
H91	406849.72	1302738.03
H90	406850.04	1302738.59

Площадь земельного участка: **3458 кв.м.**

76:15:000000:716(8):3У9

H110	406693.24	1302782.11
H111	406686.01	1302786.39
H112	406643.90	1302811.54
H113	406616.88	1302822.03
H114	406599.73	1302828.75
H115	406562.19	1302838.41
H116	406524.90	1302838.10
H117	406534.38	1302822.52
H118	406566.84	1302834.66
H110	406693.24	1302782.11

Площадь земельного участка: **1143 кв.м.**

76:15:000000:716(9):3У10

H119	406528.65	1302820.38
H120	406518.07	1302837.78
H121	406516.56	1302837.22
H122	406503.29	1302840.27
H123	406500.62	1302829.40
H124	406498.64	1302820.82
H125	406517.93	1302816.38
H119	406528.65	1302820.38

Площадь земельного участка: **465 кв.м.**

76:15:000000:716(6):3У11

H126	406413.12	1302850.98
H127	406409.73	1302858.21
H128	406400.89	1302879.59
H129	406365.03	1302897.73
H130	406228.26	1302781.00
H131	406224.67	1302777.15
H132	406214.39	1302767.89
H133	406214.45	1302767.86
H134	406229.87	1302756.08
H135	406367.88	1302873.87
H126	406413.12	1302850.98

Площадь земельного участка: **4697 кв.м.**



Масштаб 1:10000

76:15:000000:716(2):3У12

H136	406225.21	1302752.11
H137	406211.43	1302762.65
H138	406207.74	1302763.49
H139	406207.48	1302763.27
H140	406206.68	1302763.73
H141	406201.82	1302764.84
H142	406195.92	1302766.86
H143	406177.49	1302776.91
H144	406169.12	1302785.70
H145	406121.49	1302813.56
H146	406101.59	1302824.52
H147	406099.06	1302803.51
H148	406209.65	1302738.83
H136	406225.21	1302752.11

Площадь земельного участка: **2622 кв.м.****76:15:000000:716(10):3У13**

H149	406087.34	1302810.36
H150	406092.17	1302830.71
H151	406085.36	1302834.69
H152	406015.09	1302990.80
H153	405990.62	1303017.04
H154	405976.66	1303004.22
H155	405976.48	1303002.88
H156	405998.21	1302979.57
H157	406069.75	1302820.65
H149	406087.34	1302810.36

Площадь земельного участка: **4423 кв.м.****76:15:000000:716(10):3У14**

H158	404827.41	1302255.68
H159	404777.22	1302315.88
H160	404802.08	1302333.90
H161	404945.27	1302434.69
H162	405011.75	1302536.54
H163	405108.40	1302673.31
H164	405413.21	1302962.17
H165	405472.63	1303141.91
H166	405474.86	1303148.65
H167	405911.93	1303038.40
H168	405937.58	1303044.61
H169	405960.54	1303019.98
H170	405963.25	1303021.60
H171	405975.49	1303033.27
H172	405953.23	1303057.15
H173	405930.16	1303063.39
H174	405912.03	1303059.00
H175	405461.71	1303172.60
H176	405457.39	1303159.51
H177	405432.19	1303173.11
H178	405435.57	1303179.82
H179	405430.93	1303180.32
H180	405414.74	1303159.07

H181	405412.70	1303156.18
H182	405410.07	1303152.01
H183	405419.29	1303147.49
H184	405423.19	1303155.24
H185	405451.01	1303140.23
H186	405395.80	1302973.22
H187	405394.61	1302972.10
H188	405392.00	1302965.48
H189	405387.89	1302958.30
H190	405384.83	1302954.91
H191	405335.89	1302907.17
H192	405315.19	1302885.79
H193	405301.80	1302872.41
H194	405288.02	1302858.61
H195	405276.66	1302846.99
H196	405275.76	1302846.18
H197	405231.67	1302798.40
H198	405195.46	1302767.72
H199	405191.97	1302763.85
H200	405184.92	1302760.37
H201	405180.25	1302756.66
H202	405168.21	1302742.34
H203	405159.15	1302735.17
H204	405134.41	1302719.47
H205	405120.85	1302712.65
H206	405093.21	1302686.46
H207	405000.75	1302555.63
H208	404929.43	1302599.93
H209	404918.83	1302582.97
H210	404989.51	1302539.06
H211	404930.61	1302448.82
H212	404832.01	1302379.13
H213	404830.64	1302376.46
H214	404820.96	1302364.79
H215	404807.05	1302352.12
H216	404799.11	1302346.66
H217	404788.93	1302343.68
H218	404784.60	1302344.70
H219	404757.46	1302320.67
H220	404817.82	1302247.87
H158	404827.41	1302255.68

Площадь земельного участка: **32752 кв.м.**

76:15:000000:715(1):3У15

H215	404807.05	1302352.12
H214	404820.96	1302364.79
H213	404830.64	1302376.46
H212	404832.01	1302379.13
H221	404789.82	1302349.32
H218	404784.60	1302344.70
H217	404788.93	1302343.68
H216	404799.11	1302346.66
H215	404807.05	1302352.12

Площадь земельного участка: **308 кв.м.**

76:15:000000:715(1):3У16

H209	404918.83	1302582.97
H208	404929.43	1302599.93
H222	404916.95	1302607.68
H223	404906.87	1302590.40
H209	404918.83	1302582.97

Площадь земельного участка: **288 кв.м.****76:15:000000:715(2):3У17**

H224	404894.16	1302598.29
H225	404904.21	1302615.60
H226	404866.49	1302639.03
H227	404831.83	1302672.33
H228	404820.13	1302691.02
H229	404811.77	1302683.39
H230	404800.25	1302685.09
H231	404816.19	1302659.62
H232	404854.15	1302623.15
H224	404894.16	1302598.29

Площадь земельного участка: **2392 кв.м.****76:15:000000:716(11):3У18**

H233	404727.89	1302838.41
H234	404715.77	1302857.76
H235	404769.30	1303015.88
H236	404728.93	1303093.89
H237	404784.46	1303122.63
H238	404793.03	1303160.16
H239	404779.36	1303164.48
H240	404767.75	1303136.50
H241	404719.74	1303111.66
H242	404671.92	1303204.08
H243	404664.46	1303191.87
H244	404659.46	1303184.43
H245	404706.57	1303093.58
H246	404747.63	1303014.24
H247	404693.79	1302855.19
H248	404707.89	1302832.67
H249	404711.70	1302832.88
H233	404727.89	1302838.41

Площадь земельного участка: **9645 кв.м.****76:15:000000:716(3):3У19**

H250	404669.77	1303208.23
H251	404585.02	1303372.02
H252	404579.09	1303366.77
H253	404569.40	1303358.09
H254	404657.36	1303188.47
H255	404661.09	1303194.03
H250	404669.77	1303208.23

Площадь земельного участка: **3794 кв.м.****76:15:000000:716(4):3У20**

H256	404484.50	1303705.64
------	-----------	------------

H257	404484.78	1303710.13
H258	404479.90	1303725.40
H259	404412.80	1303684.06
H260	404426.74	1303648.99
H261	404449.27	1303648.57
H262	404437.62	1303679.08
H256	404484.50	1303705.64

Площадь земельного участка: **1959 кв.м.**

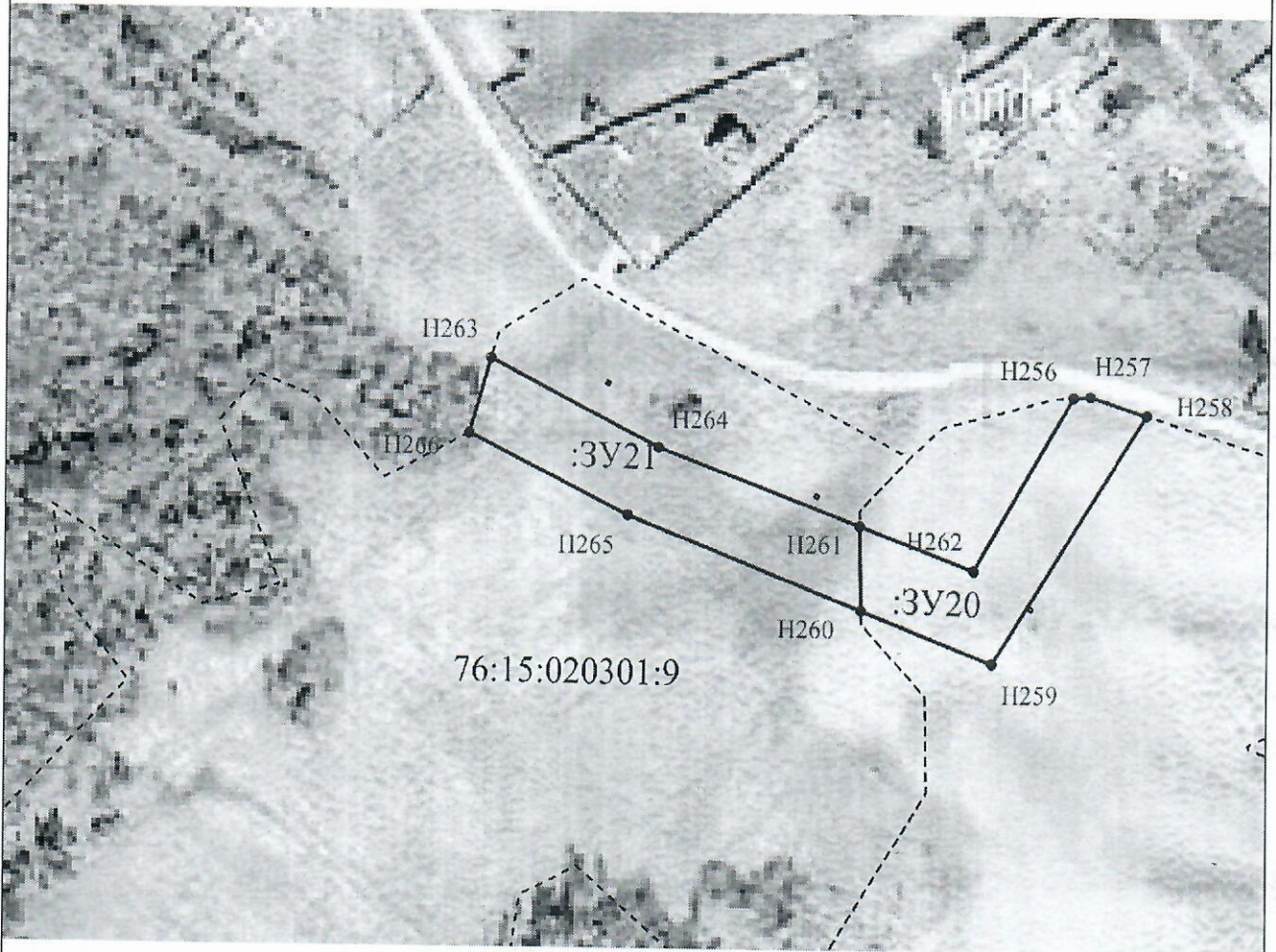


Масштаб 1:10000

76:15:020301:9:3Y21

H263	404493.39	1303549.12
H264	404469.94	1303594.45
H261	404449.27	1303648.57
H260	404426.74	1303648.99
H265	404451.65	1303586.25
H266	404473.30	1303543.38
H263	404493.39	1303549.12

Площадь земельного участка: **2285 кв.м.**

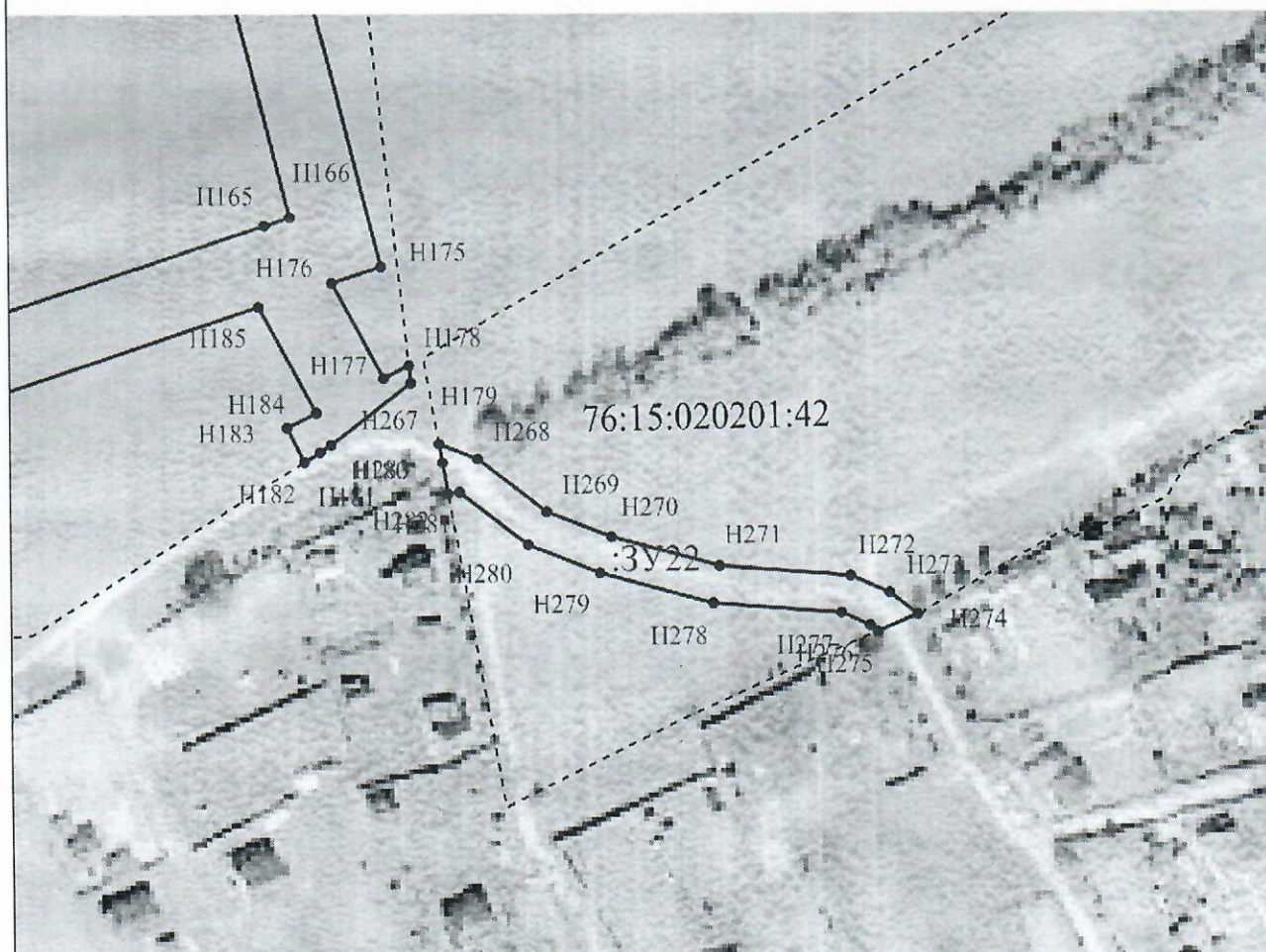


Масштаб 1:2000

76:15:020201:42:3У22

H267	405414.83	1303187.66
H268	405410.81	1303197.88
H269	405396.65	1303216.13
H270	405389.92	1303233.30
H271	405382.15	1303261.88
H272	405379.42	1303296.56
H273	405374.91	1303306.90
H274	405369.11	1303314.17
H275	405364.63	1303303.67
H276	405366.29	1303301.63
H277	405369.58	1303294.10
H278	405372.25	1303260.16
H279	405380.41	1303230.16
H280	405387.86	1303211.14
H281	405401.94	1303192.99
H282	405401.50	1303190.03
H283	405409.80	1303188.54
H267	405414.83	1303187.66

Площадь земельного участка: **1305 кв.м.**



Масштаб 1:2000