ДЕПАРТАМЕНТ МУНИЦИПАЛЬНОГО ИМУЩЕСТВА
Администрации Тутаевского муниципального района

П Р И К А З

от 21.08. 2020 г. № 579-з

Об установлении публичного сервитута

В соответствии со статьей 23, главой V.7 Земельного кодекса Российской Федерации, положением о Департаменте муниципального имущества Администрации Тутаевского муниципального района, утвержденным решением Муниципального Совета ТМР от 28.03.2019 № 46-г, постановлением Администрации Тутаевского муниципального района от 01.04.2019 № 228-п «О полномочиях Администрации ТМР в области земельных отношений», на основании ходатайства об установлении публичного сервитута от 16.07.2020 Муниципального бюджетного учреждения «Центр управления жилищно-коммунальным комплексом Тутаевского муниципального района», учитывая отсутствие заявлений правообладателей земельных участков в период публикации сообщения о возможном установлении публичного сервитута от 22.07.2020,

ПРИКАЗЫВАЮ:

1. Установить публичный сервитут сроком на 5 лет в отношении частей земельных участков:

- 76:15:000000:716(1):ЗУ1 площадью 3332 кв.м, 76:15:000000:716(7):ЗУ2 площадью 10486 кв.м, 76:15:000000:716(5):ЗУ4 площадью 12991 кв.м, 76:15:000000:716(7):ЗУ5 площадью 5143 кв.м, 76:15:000000:716(5):ЗУ6 площадью 6376 кв.м, 76:15:000000:716(5):ЗУ8 площадью 3458 кв.м, 76:15:000000:716(8):ЗУ9 площадью 1143 кв.м, 76:15:000000:716(9):ЗУ10 площадью 465 кв.м, 76:15:000000:716(6):ЗУ11 площадью 4697 кв.м, 76:15:000000:716(2):ЗУ12 площадью 2622 кв.м, 76:15:000000:716(10):ЗУ13 площадью 4423 кв.м, 76:15:000000:716(10):ЗУ14 площадью 32752 кв.м, 76:15:000000:716(11):ЗУ18 площадью 9645 кв.м, 76:15:000000:716(3):ЗУ19 площадью 3794 кв.м, 76:15:000000:716(4):ЗУ20 площадью 1959 кв.м, в границах земельного участка общей площадью 2438001 кв.м, расположенного по адресу: Ярославская область, Тутаевский район, СПК «Приволжье» собственность юридического лица (выкупленная долевая собственность), разрешенное использование - для сельскохозяйственного производства, категория земель - земли сельскохозяйственного назначения;

- 76:15:000000:715(4):ЗУ3 площадью 464 кв.м., 76:15:000000:715(3):ЗУ7 площадью 1957 кв.м, 76:15:000000:715(1):ЗУ15 площадью 308 кв.м,

76:15:000000:715(1):ЗУ16 площадью 288 кв.м, 76:15:000000:715(2):ЗУ17 площадью 2392 кв.м в границах земельного участка общей площадью 44279 кв.м, расположенного по адресу: Ярославская область, Тутаевский район, СПК «Приволжье», собственность юридического лица, разрешенное использование – для сельскохозяйственного производства, категория земель – земли сельскохозяйственного назначения;

- 76:15:020301:9:ЗУ21 площадью 2285 кв.м. в границах земельного участка общей площадью 37016 кв.м, расположенного по адресу: Ярославская область, Тутаевский район, с/п Артемьевское, разрешенное использование – для сельскохозяйственного производства, категория земель – земли сельскохозяйственного назначения;

- 76:15:020201:42:ЗУ22 площадью 1305 кв.м. в границах земельного участка общей площадью 45226 кв.м, расположенного по адресу: Ярославская область, Тутаевский район, с/п Артемьевское, разрешенное использование – для сельскохозяйственного производства, категория земель – земли сельскохозяйственного назначения.

2. Утвердить каталог координат характерных точек границ публичного сервитута согласно приложению № 1 к настоящему приказу.

3. Цель установления публичного сервитута – размещение объектов газового хозяйства для организации газоснабжения, подключения (технологического присоединения) к сетям инженерно-технического обеспечения.

4. Плата за публичный сервитут устанавливается в соответствии с п. 7 ст. 39.46 Земельного кодекса Российской Федерации.

5. Порядок установления зон с особыми условиями использования территории и содержание ограничений прав на земельные участки в границах таких зонах, определяются в соответствии с постановлением Правительства Российской Федерации от 20 ноября 2000 г. № 878 «Об утверждении Правил охраны газораспределительных сетей».

6. Муниципальному бюджетному учреждению «Центр управления жилищно-коммунальным комплексом Тутаевского муниципального района» осуществить направление копии настоящего приказа правообладателям земельных участков, указанных в пункте 1 настоящего приказа.

7. Муниципальному бюджетному учреждению «Центр управления жилищно-коммунальным комплексом Тутаевского муниципального района» в установленном законом порядке после прекращения действия публичного сервитута привести части обремененных публичным сервитутом земельных участков, указанных в пункте 1 настоящего приказа, в состояние, пригодное для их использования в соответствии с видами разрешенного использования.

8. Муниципальное бюджетное учреждение «Центр управления жилищно-коммунальным комплексом Тутаевского муниципального района» вправе:

8.1. приступить к осуществлению публичного сервитута в установленных границах со дня внесения сведений о нем в Единый государственный реестр недвижимости;

8.2. в установленных границах публичного сервитута осуществлять в соответствии с требованиями законодательства Российской Федерации деятельность, для обеспечения которой установлен публичный сервитут;

8.3. до окончания срока публичного сервитута обратиться с ходатайством об установлении публичного сервитута на новый срок.

9. Департаменту муниципального имущества Администрации Тутаевского муниципального района в течение пяти рабочих дней со дня принятия решения об установлении публичного сервитута обеспечить:

9.1. опубликование настоящего приказа в Тутаевской массовой муниципальной газете «Берега» и на официальном сайте Администрации Тутаевского муниципального района;

9.2. направление копии настоящего приказа в орган регистрации прав;

9.3. направление копии настоящего приказа обладателю публичного сервитута, сведений о лицах, являющихся правообладателями земельных участков.

10. Контроль за исполнением настоящего приказа возложить на начальника отдела учета и аренды земель Департамента муниципального имущества Администрации Тутаевского муниципального района Зеленкову О.В.

11. Настоящий приказ вступает в силу со дня его подписания.

Заместитель Главы Администрации
Тутаевского муниципального района
по имущественным вопросам – директор
Департамента муниципального имущества
Администрации Тутаевского
муниципального района А.В. Израйлева

Копия верна

Приложение № 1
к приказу Департамента
муниципального имущества
Администрации Тутаевского
муниципального района
от 24.08.2020 № 579

Каталог координат характерных точек границ публичного сервитута		
Система координат: МСК 76 зона 1		
Обозначение характерных точек границ	Координаты, м	
	X	Y
76:15:000000:716(1):ЗУ1		
Н1	**408380.95**	**1302495.92**
Н2	**408384.58**	**1302506.77**
Н3	**408379.19**	**1302512.76**
Н4	**408388.60**	**1302534.40**
Н5	**408356.90**	**1302548.19**
Н6	**408350.86**	**1302534.33**
Н7	**408283.74**	**1302557.22**
Н8	**408250.07**	**1302510.09**
Н9	**408255.91**	**1302508.66**
Н10	**408270.16**	**1302506.07**
Н11	**408273.30**	**1302514.19**
Н12	**408278.67**	**1302515.73**
Н13	**408291.22**	**1302533.29**
Н14	**408343.68**	**1302517.83**
Н15	**408372.43**	**1302505.32**
Н1	**408380.95**	**1302495.92**
Площадь земельного участка: **3332 кв.м.**		
76:15:000000:716(7):ЗУ2		
Н16	**408189.48**	**1302200.85**
Н17	**408216.59**	**1302428.84**
Н18	**408267.73**	**1302500.42**
Н19	**408254.66**	**1302502.79**
Н20	**408246.31**	**1302504.84**
Н21	**408197.34**	**1302436.29**
Н22	**408172.04**	**1302223.55**
Н23	**407972.24**	**1302252.09**
Н24	**407970.72**	**1302242.58**
Н25	**407960.05**	**1302236.18**
Н26	**407944.93**	**1302235.80**
Н27	**407935.82**	**1302237.35**
Н28	**407934.65**	**1302238.80**
Н29	**407932.33**	**1302237.59**
Н16	**408189.48**	**1302200.85**
Площадь земельного участка: **10486 кв.м.**		
76:15:000000:715(4):ЗУ3		

Н24	**407970.72**	**1302242.58**
Н23	**407972.24**	**1302252.09**
Н30	**407950.97**	**1302255.13**
Н31	**407948.55**	**1302250.55**
Н32	**407943.89**	**1302245.45**
Н33	**407937.86**	**1302240.47**
Н28	**407934.65**	**1302238.80**
Н27	**407935.82**	**1302237.35**
Н26	**407944.93**	**1302235.80**
Н25	**407960.05**	**1302236.18**
Н24	**407970.72**	**1302242.58**

Площадь земельного участка: **464 кв.м.**

76:15:000000:716(5):ЗУ4

Н34	**407944.68**	**1302256.03**
Н35	**407834.73**	**1302271.74**
Н36	**407440.33**	**1302161.95**
Н37	**407280.54**	**1302157.96**
Н38	**407246.89**	**1302164.28**
Н39	**407267.68**	**1302157.62**
Н40	**407307.10**	**1302146.60**
Н41	**407339.53**	**1302139.65**
Н42	**407340.67**	**1302139.45**
Н43	**407424.88**	**1302141.56**
Н44	**407438.98**	**1302144.14**
Н45	**407457.62**	**1302146.00**
Н46	**407836.05**	**1302251.34**
Н47	**407922.16**	**1302239.04**
Н48	**407930.82**	**1302243.55**
Н49	**407934.54**	**1302245.48**
Н50	**407939.76**	**1302249.80**
Н51	**407943.62**	**1302254.02**
Н34	**407944.68**	**1302256.03**
Н52	**407932.76**	**1302255.27**
Н53	**407933.46**	**1302255.98**
Н54	**407932.76**	**1302256.69**
Н55	**407932.05**	**1302255.98**
Н52	**407932.76**	**1302255.27**

Площадь земельного участка: **12991 кв.м.**

76:15:000000:716(7):ЗУ5

Н56	**407314.83**	**1302138.81**
Н57	**407305.66**	**1302140.78**
Н58	**407265.96**	**1302151.87**
Н59	**407199.42**	**1302173.20**
Н60	**407054.72**	**1302200.38**
Н61	**407050.66**	**1302200.42**
Н62	**407019.91**	**1302203.10**
Н63	**407012.67**	**1302203.73**
Н64	**406980.97**	**1302207.81**
Н65	**406982.09**	**1302193.43**

Н66	406983.78	1302193.36
Н67	407010.14	1302188.41
Н68	407010.70	1302195.78
Н69	407051.80	1302192.67
Н70	407050.90	1302180.75
Н71	407278.92	1302137.91
Н56	407314.83	1302138.81
Площадь земельного участка: **5143 кв.м.**		
76:15:000000:716(5):ЗУ6		
Н72	406999.34	1302211.50
Н73	406964.26	1302332.47
Н74	406919.94	1302471.61
Н75	406839.91	1302584.87
Н76	406849.26	1302628.74
Н77	406831.61	1302585.29
Н78	406835.79	1302574.71
Н79	406857.79	1302540.48
Н80	406892.27	1302487.74
Н81	406909.44	1302453.15
Н82	406928.57	1302402.58
Н83	406945.19	1302341.62
Н84	406950.05	1302309.66
Н85	406976.97	1302216.83
Н86	406975.64	1302216.83
Н87	406979.33	1302214.08
Н72	406999.34	1302211.50
Площадь земельного участка: **6376 кв.м.**		
76:15:000000:715(3):ЗУ7		
Н77	406831.61	1302585.29
Н76	406849.26	1302628.74
Н88	406858.07	1302670.10
Н89	406850.25	1302738.50
Н90	406850.04	1302738.59
Н91	406849.72	1302738.03
Н92	406832.09	1302721.22
Н93	406832.59	1302716.89
Н94	406836.01	1302714.54
Н95	406838.25	1302711.46
Н96	406846.05	1302700.78
Н97	406846.34	1302700.18
Н98	406846.43	1302699.52
Н99	406845.80	1302684.60
Н100	406842.63	1302671.32
Н101	406840.21	1302650.55
Н102	406826.65	1302610.64
Н103	406825.61	1302600.46
Н77	406831.61	1302585.29
Площадь земельного участка: **1957 кв.м.**		

76:15:000000:716(5):ЗУ8		
Н90	406850.04	1302738.59
Н104	406640.18	1302825.83
Н105	406689.26	1302791.43
Н106	406723.01	1302771.48
Н107	406769.63	1302750.59
Н108	406774.20	1302748.46
Н109	406831.71	1302724.55
Н92	406832.09	1302721.22
Н91	406849.72	1302738.03
Н90	406850.04	1302738.59
Площадь земельного участка: **3458 кв.м.**		

76:15:000000:716(8):ЗУ9		
Н110	406693.24	1302782.11
Н111	406686.01	1302786.39
Н112	406643.90	1302811.54
Н113	406616.88	1302822.03
Н114	406599.73	1302828.75
Н115	406562.19	1302838.41
Н116	406524.90	1302838.10
Н117	406534.38	1302822.52
Н118	406566.84	1302834.66
Н110	406693.24	1302782.11
Площадь земельного участка: **1143 кв.м.**		

76:15:000000:716(9):ЗУ10		
Н119	406528.65	1302820.38
Н120	406518.07	1302837.78
Н121	406516.56	1302837.22
Н122	406503.29	1302840.27
Н123	406500.62	1302829.40
Н124	406498.64	1302820.82
Н125	406517.93	1302816.38
Н119	406528.65	1302820.38
Площадь земельного участка: **465 кв.м.**		

76:15:000000:716(6):ЗУ11		
Н126	406413.12	1302850.98
Н127	406409.73	1302858.21
Н128	406400.89	1302879.59
Н129	406365.03	1302897.73
Н130	406228.26	1302781.00
Н131	406224.67	1302777.15
Н132	406214.39	1302767.89
Н133	406214.45	1302767.86
Н134	406229.87	1302756.08
Н135	406367.88	1302873.87
Н126	406413.12	1302850.98
Площадь земельного участка: **4697 кв.м.**		

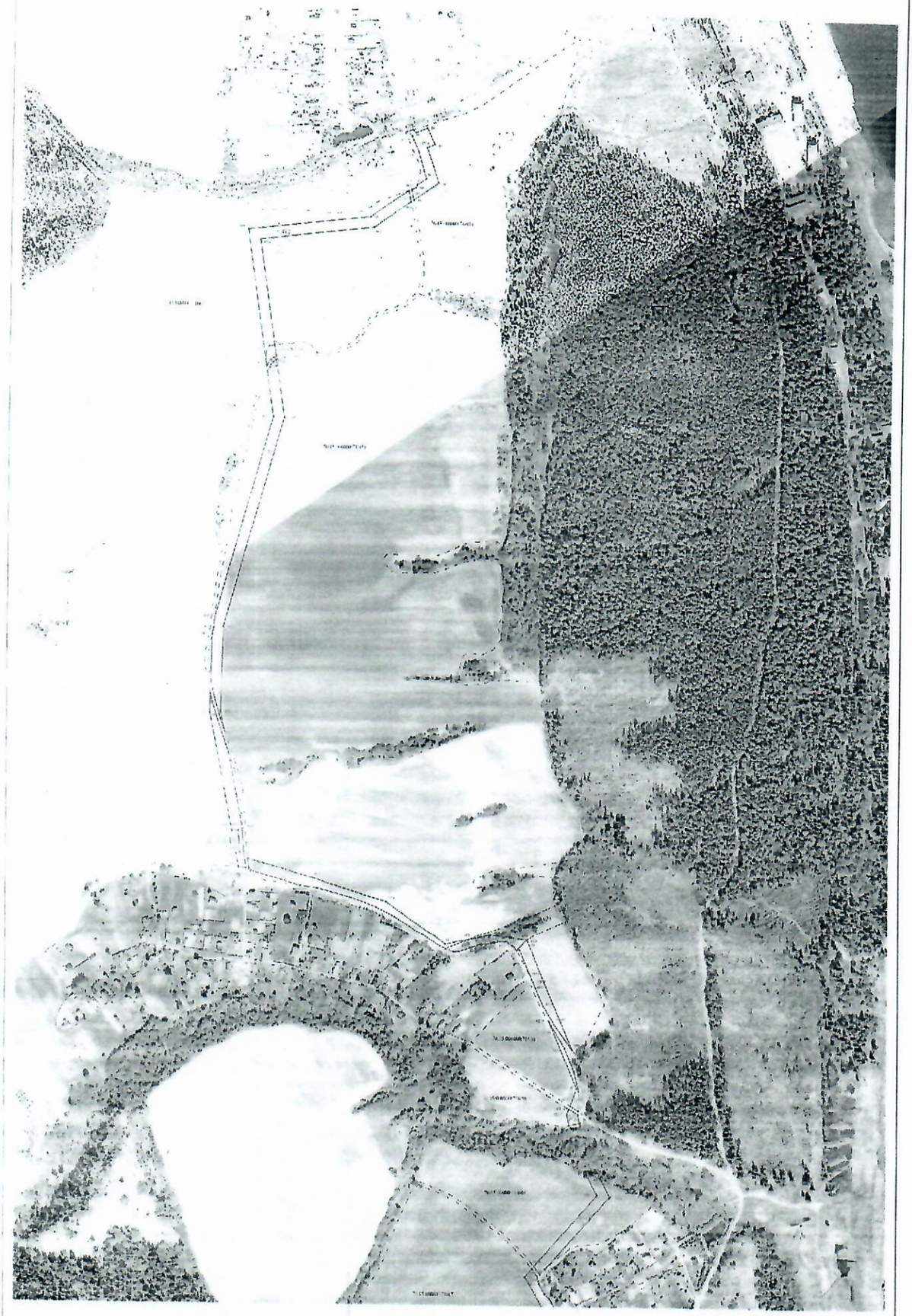

Масштаб 1:10000

76:15:000000:716(2):ЗУ12		
Н136	406225.21	1302752.11
Н137	406211.43	1302762.65
Н138	406207.74	1302763.49
Н139	406207.48	1302763.27
Н140	406206.68	1302763.73
Н141	406201.82	1302764.84
Н142	406195.92	1302766.86
Н143	406177.49	1302776.91
Н144	406169.12	1302785.70
Н145	406121.49	1302813.56
Н146	406101.59	1302824.52
Н147	406099.06	1302803.51
Н148	406209.65	1302738.83
Н136	406225.21	1302752.11
Площадь земельного участка: **2622 кв.м.**		
76:15:000000:716(10):ЗУ13		
Н149	406087.34	1302810.36
Н150	406092.17	1302830.71
Н151	406085.36	1302834.69
Н152	406015.09	1302990.80
Н153	405990.62	1303017.04
Н154	405976.66	1303004.22
Н155	405976.48	1303002.88
Н156	405998.21	1302979.57
Н157	406069.75	1302820.65
Н149	406087.34	1302810.36
Площадь земельного участка: **4423 кв.м.**		
76:15:000000:716(10):ЗУ14		
Н158	404827.41	1302255.68
Н159	404777.22	1302315.88
Н160	404802.08	1302333.90
Н161	404945.27	1302434.69
Н162	405011.75	1302536.54
Н163	405108.40	1302673.31
Н164	405413.21	1302962.17
Н165	405472.63	1303141.91
Н166	405474.86	1303148.65
Н167	405911.93	1303038.40
Н168	405937.58	1303044.61
Н169	405960.54	1303019.98
Н170	405963.25	1303021.60
Н171	405975.49	1303033.27
Н172	405953.23	1303057.15
Н173	405930.16	1303063.39
Н174	405912.03	1303059.00
Н175	405461.71	1303172.60
Н176	405457.39	1303159.51
Н177	405432.19	1303173.11

Н178	**405435.57**	**1303179.82**
Н179	**405430.93**	**1303180.32**
Н180	**405414.74**	**1303159.07**
Н181	**405412.70**	**1303156.18**
Н182	**405410.07**	**1303152.01**
Н183	**405419.29**	**1303147.49**
Н184	**405423.19**	**1303155.24**
Н185	**405451.01**	**1303140.23**
Н186	**405395.80**	**1302973.22**
Н187	**405394.61**	**1302972.10**
Н188	**405392.00**	**1302965.48**
Н189	**405387.89**	**1302958.30**
Н190	**405384.83**	**1302954.91**
Н191	**405335.89**	**1302907.17**
Н192	**405315.19**	**1302885.79**
Н193	**405301.80**	**1302872.41**
Н194	**405288.02**	**1302858.61**
Н195	**405276.66**	**1302846.99**
Н196	**405275.76**	**1302846.18**
Н197	**405231.67**	**1302798.40**
Н198	**405195.46**	**1302767.72**
Н199	**405191.97**	**1302763.85**
Н200	**405184.92**	**1302760.37**
Н201	**405180.25**	**1302756.66**
Н202	**405168.21**	**1302742.34**
Н203	**405159.15**	**1302735.17**
Н204	**405134.41**	**1302719.47**
Н205	**405120.85**	**1302712.65**
Н206	**405093.21**	**1302686.46**
Н207	**405000.75**	**1302555.63**
Н208	**404929.43**	**1302599.93**
Н209	**404918.83**	**1302582.97**
Н210	**404989.51**	**1302539.06**
Н211	**404930.61**	**1302448.82**
Н212	**404832.01**	**1302379.13**
Н213	**404830.64**	**1302376.46**
Н214	**404820.96**	**1302364.79**
Н215	**404807.05**	**1302352.12**
Н216	**404799.11**	**1302346.66**
Н217	**404788.93**	**1302343.68**
Н218	**404784.60**	**1302344.70**
Н219	**404757.46**	**1302320.67**
Н220	**404817.82**	**1302247.87**
Н158	**404827.41**	**1302255.68**
Площадь земельного участка: **32752 кв.м.**		
76:15:000000:715(1):ЗУ15		
Н215	**404807.05**	**1302352.12**
Н214	**404820.96**	**1302364.79**
Н213	**404830.64**	**1302376.46**
Н212	**404832.01**	**1302379.13**
Н221	**404789.82**	**1302349.32**

Н218	**404784.60**	**1302344.70**
Н217	**404788.93**	**1302343.68**
Н216	**404799.11**	**1302346.66**
Н215	**404807.05**	**1302352.12**
Площадь земельного участка: **308 кв.м.**		
76:15:000000:715(1):ЗУ16		
Н209	**404918.83**	**1302582.97**
Н208	**404929.43**	**1302599.93**
Н222	**404916.95**	**1302607.68**
Н223	**404906.87**	**1302590.40**
Н209	**404918.83**	**1302582.97**
Площадь земельного участка: **288 кв.м.**		
76:15:000000:715(2):ЗУ17		
Н224	**404894.16**	**1302598.29**
Н225	**404904.21**	**1302615.60**
Н226	**404866.49**	**1302639.03**
Н227	**404831.83**	**1302672.33**
Н228	**404820.13**	**1302691.02**
Н229	**404811.77**	**1302683.39**
Н230	**404800.25**	**1302685.09**
Н231	**404816.19**	**1302659.62**
Н232	**404854.15**	**1302623.15**
Н224	**404894.16**	**1302598.29**
Площадь земельного участка: **2392 кв.м.**		
76:15:000000:716(11):ЗУ18		
Н233	**404727.89**	**1302838.41**
Н234	**404715.77**	**1302857.76**
Н235	**404769.30**	**1303015.88**
Н236	**404728.93**	**1303093.89**
Н237	**404784.46**	**1303122.63**
Н238	**404793.03**	**1303160.16**
Н239	**404779.36**	**1303164.48**
Н240	**404767.75**	**1303136.50**
Н241	**404719.74**	**1303111.66**
Н242	**404671.92**	**1303204.08**
Н243	**404664.46**	**1303191.87**
Н244	**404659.46**	**1303184.43**
Н245	**404706.57**	**1303093.58**
Н246	**404747.63**	**1303014.24**
Н247	**404693.79**	**1302855.19**
Н248	**404707.89**	**1302832.67**
Н249	**404711.70**	**1302832.88**
Н233	**404727.89**	**1302838.41**
Площадь земельного участка: **9645 кв.м.**		
76:15:000000:716(3):ЗУ19		
Н250	**404669.77**	**1303208.23**
Н251	**404585.02**	**1303372.02**

Н252	**404579.09**	**1303366.77**
Н253	**404569.40**	**1303358.09**
Н254	**404657.36**	**1303188.47**
Н255	**404661.09**	**1303194.03**
Н250	**404669.77**	**1303208.23**
Площадь земельного участка: **3794 кв.м.**		
76:15:000000:716(4):ЗУ20		
Н256	**404484.50**	**1303705.64**
Н257	**404484.78**	**1303710.13**
Н258	**404479.90**	**1303725.40**
Н259	**404412.80**	**1303684.06**
Н260	**404426.74**	**1303648.99**
Н261	**404449.27**	**1303648.57**
Н262	**404437.62**	**1303679.08**
Н256	**404484.50**	**1303705.64**
Площадь земельного участка: **1959 кв.м.**		

Масштаб 1:10000

76:15:020301:9:ЗУ21		
Н263	**404493.39**	**1303549.12**
Н264	**404469.94**	**1303594.45**
Н261	**404449.27**	**1303648.57**
Н260	**404426.74**	**1303648.99**
Н265	**404451.65**	**1303586.25**
Н266	**404473.30**	**1303543.38**
Н263	**404493.39**	**1303549.12**

Площадь земельного участка: **2285 кв.м.**

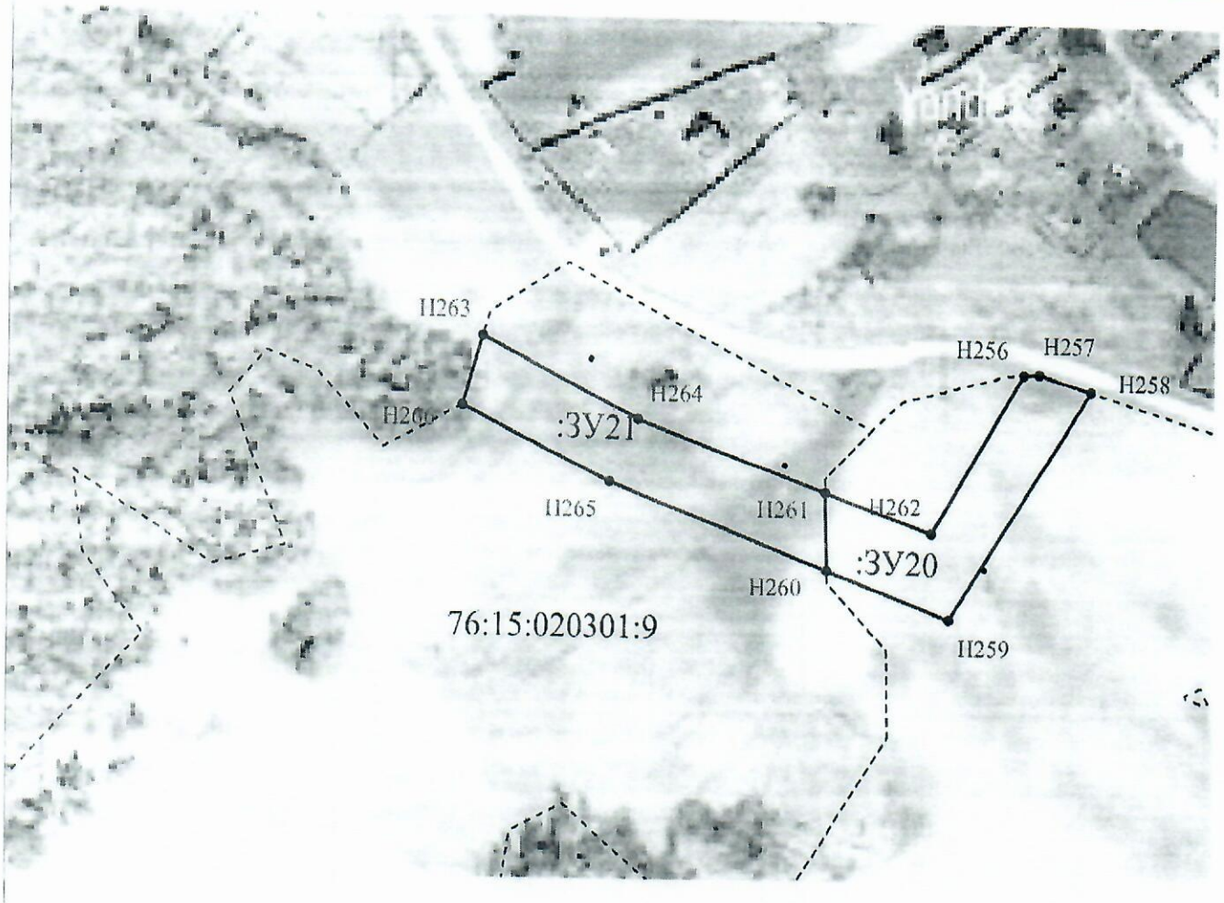

Масштаб 1:2000

76:15:020201:42:ЗУ22		
Н267	405414.83	1303187.66
Н268	405410.81	1303197.88
Н269	405396.65	1303216.13
Н270	405389.92	1303233.30
Н271	405382.15	1303261.88
Н272	405379.42	1303296.56
Н273	405374.91	1303306.90
Н274	405369.11	1303314.17
Н275	405364.63	1303303.67
Н276	405366.29	1303301.63
Н277	405369.58	1303294.10
Н278	405372.25	1303260.16
Н279	405380.41	1303230.16
Н280	405387.86	1303211.14
Н281	405401.94	1303192.99
Н282	405401.50	1303190.03
Н283	405409.80	1303188.54
Н267	405414.83	1303187.66

Площадь земельного участка: **1305 кв.м.**

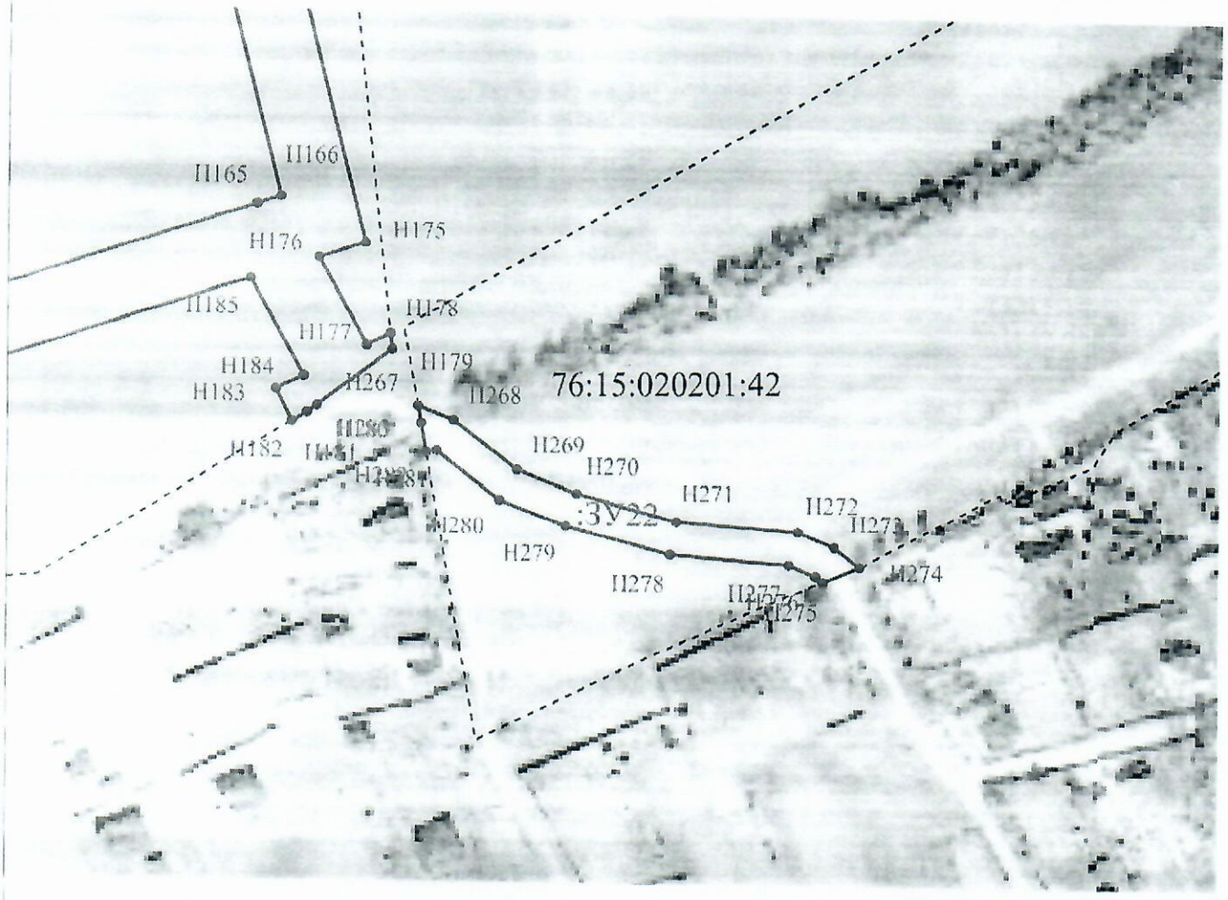

Масштаб 1:2000