



**ПРЕДСЕДАТЕЛЬ
МУНИЦИПАЛЬНОГО СОВЕТА
ГОРОДСКОГО ПОСЕЛЕНИЯ ТУТАЕВ**

ПОСТАНОВЛЕНИЕ

25.02.2022

№ 146

О назначении общественных обсуждений по проекту постановления Администрации Тутаевского муниципального района «Об утверждении проекта межевания территорий земельных участков с кадастровыми номерами 76:21:010144:1, 76:21:010144:2, 76:21:010144:3, 76:21:010144:361, 76:21:000000:139, расположенных по адресу: Ярославская область, г. Тутаев, ул. Донская»

В соответствии со статьей 5.1 Градостроительного кодекса Российской Федерации, статьей 28 Федерального закона от 06.10.2003 №131-ФЗ «Об общих принципах организации местного самоуправления в Российской Федерации», Уставом городского поселения Тутаев

ПОСТАНОВЛЯЮ:

1. Инициировать проведение общественных обсуждений по проекту постановления Администрации Тутаевского муниципального района «Об утверждении проекта межевания территорий земельных участков с кадастровыми номерами 76:21:010144:1, 76:21:010144:2, 76:21:010144:3, 76:21:010144:361, 76:21:000000:139, расположенных по адресу: Ярославская область, г. Тутаев, ул. Донская» (Приложение 1).

2. Утвердить состав оргкомитета по проведению общественных обсуждений по проекту постановления (Приложение 2).

3. Контроль за исполнением данного постановления оставляю за собой.

4. Настоящее постановление вступает в силу после его официального опубликования.

Председатель Муниципального Совета
городского поселения Тутаев

С.Ю. Ершов

к постановлению
Председателя Муниципального Совета
городского поселения Тутаев
от 25.02.2022 №146

Проект



Администрация Тутаевского муниципального района

ПОСТАНОВЛЕНИЕ

от _____ № _____

г. Тутаев

Об утверждении проекта межевания
территорий земельных участков с
кадастровыми номерами 76:21:010144:1,
76:21:010144:2, 76:21:010144:3,
76:21:010144:361, 76:21:000000:139,
расположенных по адресу: Ярославская
область, г. Тутаев, ул. Донская

В соответствии со статьями 43, 45, и 46 Градостроительного кодекса
Российской Федерации, Администрация Тутаевского муниципального района

ПОСТАНОВЛЯЕТ:

1. Утвердить прилагаемый проект межевания территории земельных
участков с кадастровыми номерами 76:21:010144:1, 76:21:010144:2,
76:21:010144:3, 76:21:010144:361, 76:21:000000:139, расположенных по
адресу: Ярославская область, г. Тутаев, ул. Донская (Приложение 1).

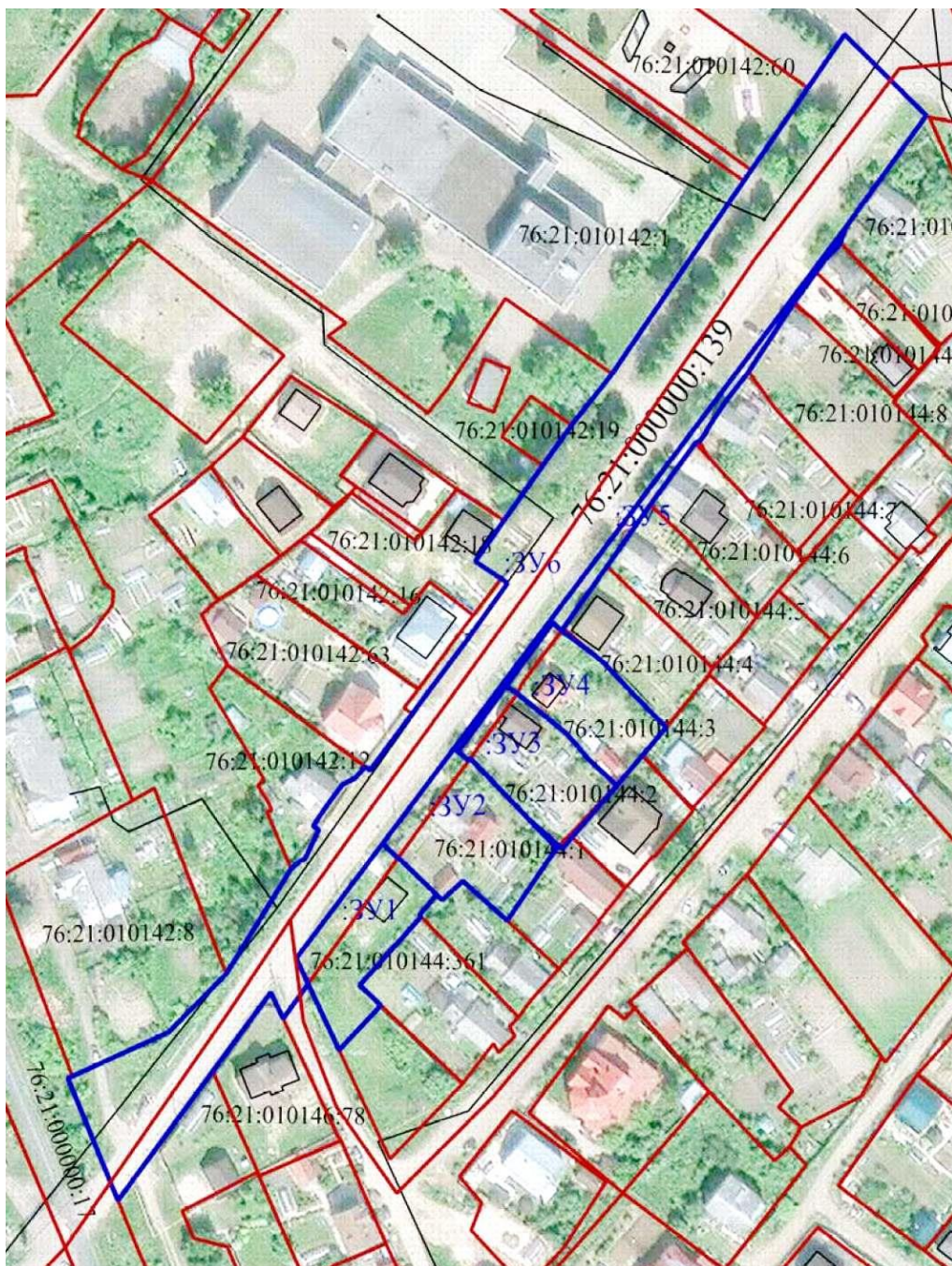
2. Контроль за исполнением данного постановления возложить на
начальника управления архитектуры и градостроительства Администрации
Тутаевского муниципального района – главного архитектора Тутаевского
муниципального района Е.Н.Касьянову.

3. Настоящее постановление вступает в силу после его официального
опубликования.


Глава Тутаевского
муниципального района


Д.Р. Юнусов


Проект межевания территории
земельных участков с кадастровыми номерами 76:21:010144:1, 76:21:010144:2,
76:21:010144:3, 76:21:010144:361, 76:21:000000:139, расположенных по адресу:
Ярославская область, г. Тутаев, ул. Донская
Материалы по обоснованию проекта



Условные обозначения:

 -
граница земельных
участков включенных в
ЕГРН

 -
местоположение
существующих
объектов капитального
строительства

 -
граница образуемых
земельных участков

:123 -
кадастровые номера
земельных участков
включенных в
ЕГРН

:3У1 -
кадастровые
(условные) номера
образуемых земельных

Масштаб 1:2000

к постановлению
Председателя Муниципального Совета
городского поселения Тутаев
от 25.02.2022 №146

СОСТАВ

оргкомитета по проведению общественных обсуждений по проекту постановления Администрации ТМР «Об утверждении проекта межевания территорий земельных участков с кадастровыми номерами 76:21:010144:1, 76:21:010144:2, 76:21:010144:3, 76:21:010144:361, 76:21:000000:139, расположенных по адресу: Ярославская область, г. Тутаев, ул. Донская»

1. Касьянова Екатерина Николаевна – начальник управления архитектуры и градостроительства – главный архитектор Тутаевского муниципального района - председатель оргкомитета (по согласованию).

2. Петрова Анна Евгеньевна – и.о. заместителя Главы Администрации ТМР по имущественным вопросам – директор департамента муниципального имущества Администрации ТМР – заместитель председателя оргкомитета (по согласованию).

3. Ионина Юлия Александровна – главный специалист управления архитектуры и градостроительства Администрации Тутаевского муниципального района - секретарь оргкомитета (по согласованию).

ОПОВЕЩЕНИЕ О НАЧАЛЕ ОБЩЕСТВЕННЫХ ОБСУЖДЕНИЙ

На общественные обсуждения представляется проект постановления Администрации Тутаевского муниципального района «Об утверждении проекта межевания территорий земельных участков с кадастровыми номерами 76:21:010144:1, 76:21:010144:2, 76:21:010144:3, 76:21:010144:361, 76:21:000000:139, расположенных по адресу: Ярославская область, г. Тутаев, ул. Донская».

Исполнитель—ООО «Фаза».

Перечень информационных материалов к проекту:

- проект межевания территории.

Порядок проведения общественных обсуждений по проекту включает:

1)Размещение проекта и информационных материалов к нему на официальном сайте Администрации Тутаевского муниципального района и открытие экспозиции проекта.

2)Проведение экспозиции проекта.

3)Сбор замечаний и предложений к проекту от участников общественных обсуждений в период размещения проекта и информационных материалов к нему, проведения экспозиции проекта.

4)Подготовку и оформление протокола общественных обсуждений.

5)Подготовку и опубликование заключения о результатах общественных обсуждений.

Срок проведения общественных обсуждений с 03.03.2022 г. по 04.04.2022 г.

Информационные материалы по теме общественных обсуждений представлены на экспозиции по адресу: Ярославская область, г.Тутаев, ул. Луначарского, д. 105.

Экспозиция открыта с 03.03.2022г. по 04.04.2022 г.

(дата открытия экспозиции) (дата закрытия экспозиции)

Часы работы: с 9.00 до 12.00 и с 13.00 до 16.00, на выставке проводятся консультации по теме общественных обсуждений 10.03.2022г. в 10.00.

(дата, время)

В период проведения общественных обсуждений участники общественных обсуждений имеют право представить свои предложения и замечания по обсуждаемому проекту посредством:

- официального сайта;

- в письменной форме в адрес организатора общественных обсуждений;

- записи в книге (журнале) учета посетителей экспозиции проекта, подлежащего рассмотрению на общественных обсуждениях.

Номера контактных справочных телефонов организатора общественных обсуждений:

8 (48533) 2-13-12.

Почтовый адрес организатора общественных обсуждений:152300, Ярославская область, г.Тутаев, ул. Луначарского, д.105.

Электронный адрес организатора общественных обсуждений arhitektura@tr.adm.yar.ru.

– Проект и информационные материалы к проекту будут размещены на официальном сайте:

<https://admtmr.ru/administratsiya-rayona/obshchestvennye-obsuzhdeniya.php>

Организатор общественных обсуждений:

Управление архитектуры и градостроительства

Администрации Тутаевского муниципального района.