



Администрация Тутаевского муниципального района

## **ПОСТАНОВЛЕНИЕ**

от 20.01.2021 № 29-п

г. Тутаев

О назначении общественных обсуждений по проекту постановления Администрации Тутаевского муниципального района «Об утверждении проекта межевания территорий автомобильных дорог, расположенных от земельного участка с к.н. 76:15:000000:237 до д. Забелино и от д. Забелино до д. Кузьминское в Левобережном сельском поселении Тутаевского района Ярославской области»

В соответствии со статьей 5.1 Градостроительного кодекса Российской Федерации, Уставом Тутаевского муниципального района, Администрация Тутаевского муниципального района

**ПОСТАНОВЛЯЕТ:**

1. Назначить общественные обсуждения по проекту постановления Администрации Тутаевского муниципального района «Об утверждении проекта межевания территорий автомобильных дорог, расположенных от земельного участка с к.н. 76:15:000000:237 до д. Забелино и от д. Забелино до д. Кузьминское в Левобережном сельском поселении Тутаевского района Ярославской области» (Приложение 1).

2. Утвердить состав оргкомитета по проведению общественных обсуждений по проекту постановления (Приложение 2).

3. Контроль за исполнением данного постановления оставляю за собой.

4. Настоящее постановление вступает в силу после его официального опубликования.

Глава Тутаевского  
муниципального района

Д.Р. Юнусов

к постановлению Администрации  
Тутаевского

муниципального района  
от 20.01.2021 № 29-п

Проект



Администрация Тутаевского муниципального района

## **ПОСТАНОВЛЕНИЕ**

«Об утверждении проекта межевания территорий автомобильных дорог, расположенных от земельного участка с к.н. 76:15:000000:237 до д. Забелино и от д. Забелино до д. Кузьминское в Левобережном сельском поселении Тутаевского района Ярославской области»

В соответствии со статьями 43, 45 и 46 Градостроительного кодекса Российской Федерации, Администрация Тутаевского муниципального района

### **ПОСТАНОВЛЯЕТ:**

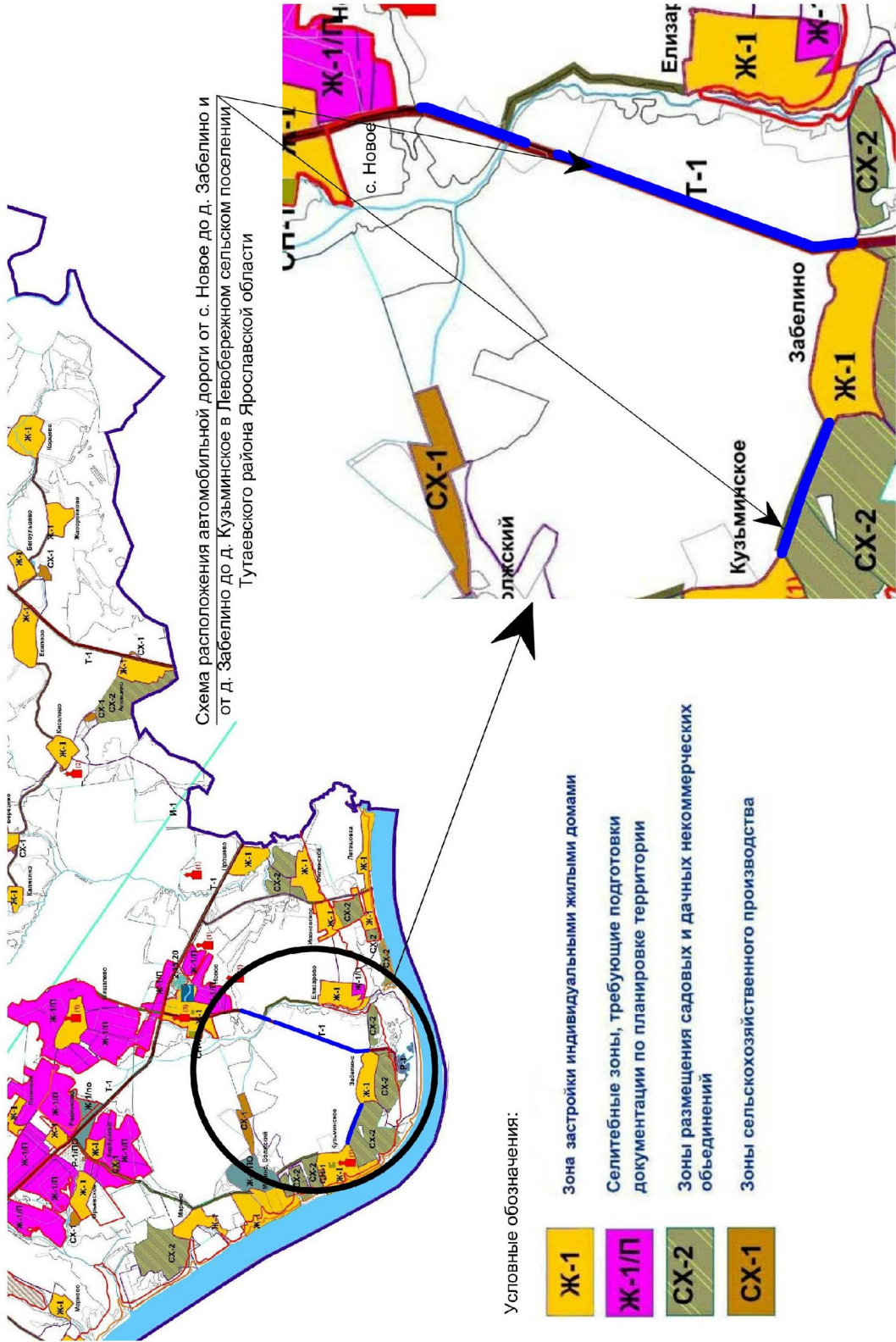
1. Утвердить прилагаемый проект межевания территории для размещения автомобильных дорог, расположенных от земельного участка с к.н. 76:15:000000:237 до д. Забелино и от д. Забелино до д. Кузьминское в Левобережном сельском поселении Тутаевского района Ярославской области (Приложение 1).
2. Контроль за исполнением данного постановления возложить на начальника управления архитектуры и градостроительства Администрации Тутаевского муниципального района – главного архитектора Тутаевского муниципального района Е.Н.Касьянову.
3. Настоящее постановление вступает в силу после его официального опубликования.

Глава Тутаевского  
муниципального района

Д.Р. Юнусов

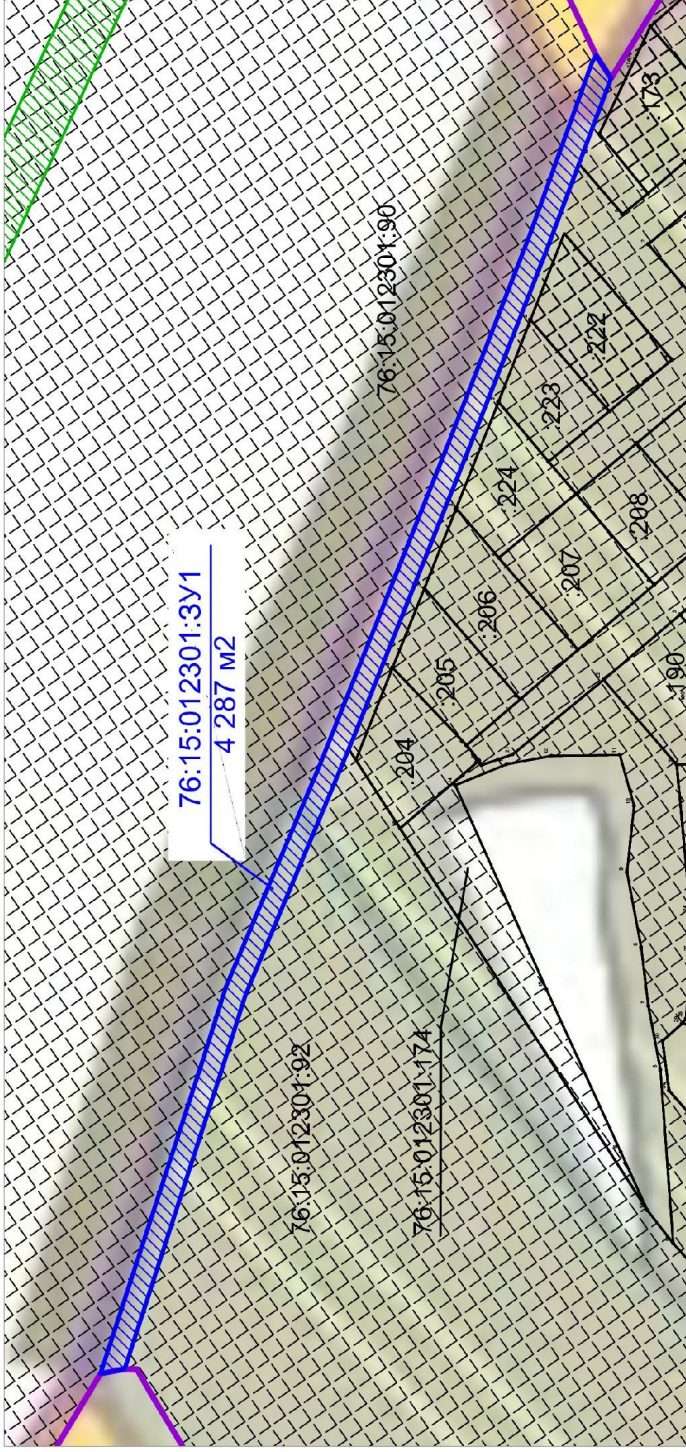
к постановлению Администрации Гутаевского  
муниципального района  
от \_\_\_\_\_ № \_\_\_\_\_

**Схема расположения автомобильной дороги от с. Новое до д. Забелино и от д. Забелино до д. Кузьминское в Левобережном сельском поселении Гутаевского района Ярославской области согласно Правилам землепользования и застройки Левобережного сельского поселения Гутаевского муниципального района ЯО**





Материалы по обоснованию проекта межевания территории автомобильной дороги  
от д. Забелино до д. Кузьминское в Левобережном сельском поселении  
Тугаевского района Ярославской области



Условные обозначения:





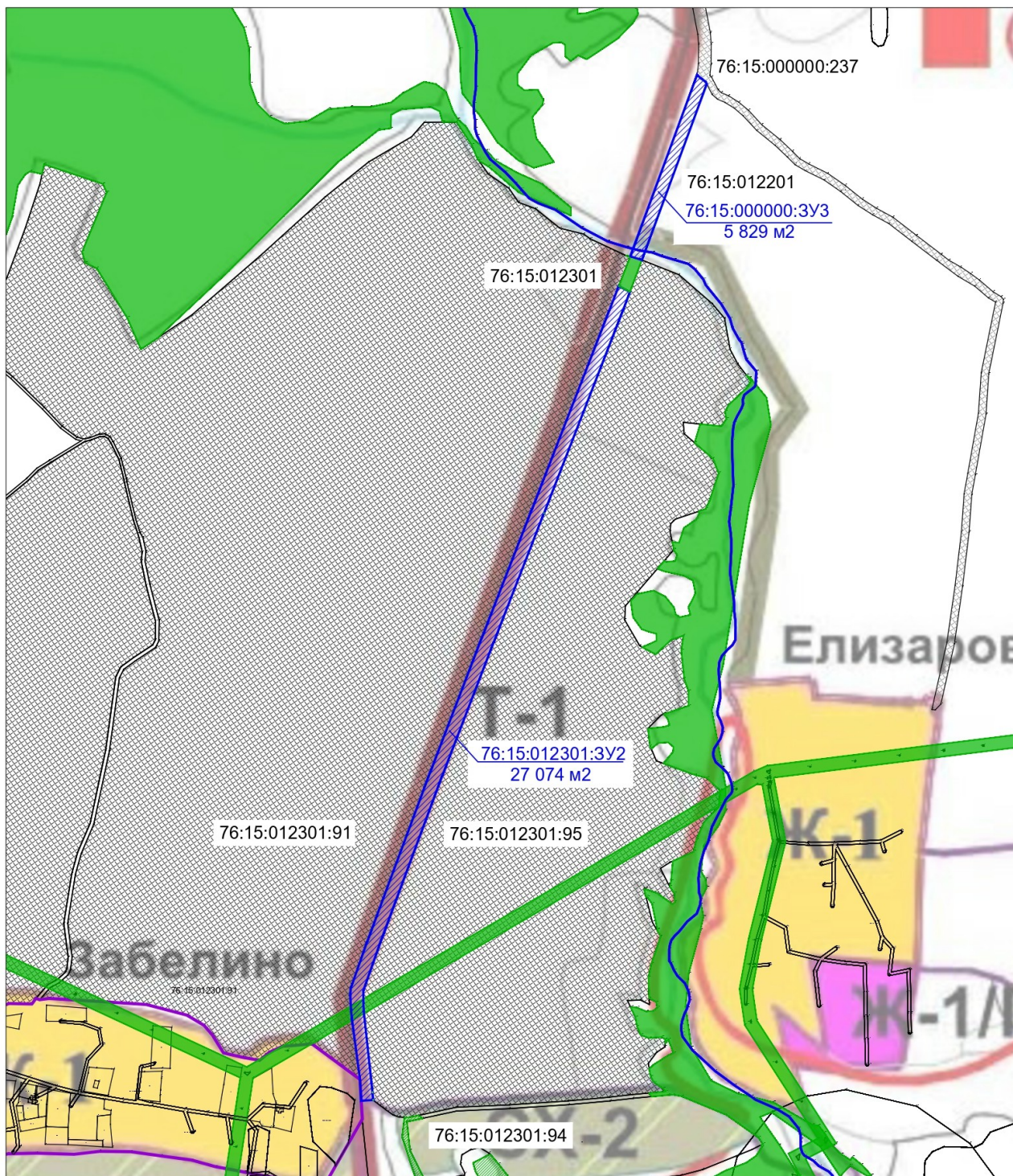
-  - границы образуемых земельных участков; : 204; 76:15:012301:90- кадастровые номера земельных участков, стоящих на государственном кадастровом учете;
-  - площадь формируемого земельного участка; -граница населенных пунктов;
- 76:15:012301:3У1  
4 287 м2 - условный номер и площадь образуемого земельного участка;
-  -земельные участки, стоящие на кадастровом учете;
-  -зона с особыми условиями использования территории;



Схема межевания территории автомобильной дороги, расположенной от земельного участка с к.н. 76:15:000000:237 до д. Забелино в Левобережном сельском поселении Гутаевского района Ярославской области



Условные обозначения:

- границы образуемых земельных участков;
- площадь формируемого земельного участка;
- 76:15:000000:3У2  
33 923 м<sup>2</sup> - условный номер и площадь образуемого земельного участка;
- земельные участки, стоящие на кадастровом учете;
- зона с особыми условиями использования территории. Лесничество
- : 204; 76:15:012301:90- кадастровые номера земельных участков, стоящих на государственном кадастровом учете;
- граница населенных пунктов;

к постановлению  
Администрации Тутаевского  
муниципального района  
от 20.01.2021 № 29-п

## СОСТАВ

оргкомитета по проведению общественных обсуждений по проекту постановления Администрации ТМР «Об утверждении проекта межевания территорий автомобильных дорог, расположенных от земельного участка с к.н. 76:15:000000:237 до д. Забелино и от д. Забелино до д. Кузьминское в Левобережном сельском поселении Тутаевского района Ярославской области»

1.Касьянова Екатерина Николаевна – начальник управления архитектуры и градостроительства – главный архитектор Тутаевского муниципального района - председатель оргкомитета.

2.Израйлева Александра Вадимовна – заместитель Главы Администрации ТМР по имущественным вопросам- директор департамента муниципального имущества Администрации ТМР - заместитель председателя оргкомитета.

3.Костина Алёна Сергеевна – главный специалист управления архитектуры и градостроительства Администрации Тутаевского муниципального района - секретарь оргкомитета.

## ОПОВЕЩЕНИЕ О НАЧАЛЕ ОБЩЕСТВЕННЫХ ОБСУЖДЕНИЙ

На общественные обсуждения представляется проект постановления Администрации Тутаевского муниципального района «Об утверждении проекта межевания территорий автомобильных дорог, расположенных от земельного участка с к.н. 76:15:000000:237 до д. Забелино и от д. Забелино до д. Кузьминское в Левобережном сельском поселении Тутаевского района Ярославской области».

Исполнитель- Управление архитектуры и градостроительства Администрации Тутаевского муниципального района.

Перечень информационных материалов к проекту:

- проект межевания территории.

Порядок проведения общественных обсуждений по проекту включает:

1)Размещение проекта и информационных материалов к нему на официальном сайте Администрации Тутаевского муниципального района и открытие экспозиции проекта.

2)Проведение экспозиции проекта.

3)Сбор замечаний и предложений к проекту от участников общественных обсуждений в период размещения проекта и информационных материалов к нему, проведения экспозиции проекта.

4)Подготовку и оформление протокола общественных обсуждений.

5)Подготовку и опубликование заключения о результатах общественных обсуждений.

Срок проведения общественных обсуждений с 27.01.2021 г. по 25.02.2021г.

Информационные материалы по теме общественных обсуждений представлены на экспозиции по адресу: Ярославская область, г.Тутаев, ул.Романовская, д.16-Административное здание.

Экспозиция открыта с 29.01.2021 г. по 25.02.2021 г.

(дата открытия экспозиции) (дата закрытия экспозиции)

**Часы работы: с 9.00 до 12.00 и с 13.00 до 16.00, на выставке проводятся консультации по теме общественных обсуждений 01.02.2020г. в 9.00.**

(дата, время)

В период проведения общественных обсуждений участники общественных обсуждений имеют право представить свои предложения и замечания по обсуждаемому проекту посредством:

- официального сайта;
- в письменной форме в адрес организатора общественных обсуждений;
- записи в книге (журнале) учета посетителей экспозиции проекта, подлежащего рассмотрению на общественных обсуждениях.

Номера контактных справочных телефонов организатора общественных обсуждений:

8 (48533) 2-13-12.

Почтовый адрес организатора общественных обсуждений: 152300, Ярославская область, г.Тутаев, ул. Луначарского, д.105.

Электронный адрес организатора общественных обсуждений [arhitektura@tr.adm.yar.ru](mailto:arhitektura@tr.adm.yar.ru).

– Проект и информационные материалы к нему будут размещены на официальном сайте:

<https://admtmr.ru/administratsiya-rayona/obshchestvennye-obsuzhdeniya.php>

Организатор общественных обсуждений:

Управление архитектуры и градостроительства

Администрации Тутаевского муниципального района.

