


Всероссийский конкурс лучших проектов создания комфортной городской среды в малых городах и исторических поселениях

г. Тутаев  
Ярославская область

# ЦЕНТРАЛЬНЫЙ ПАРК

сила природы в городской черте



# раздел

сопроводительные документы



## 1.1 Письмо руководителя высшего исполнительного органа государственной власти субъекта РФ о направлении конкурсной заявки на участие в Конкурсе



### ГУБЕРНАТОР ЯРОСЛАВСКОЙ ОБЛАСТИ

Советская пл., д. 3, г. Ярославль, 150000  
Телефоны (4852) 72-82-53, 78-60-03  
Факс (4852) 73-05-65  
e-mail: gubern@yarregion.ru

26.05.2022 № Уср 01-06158/22

На № \_\_\_\_\_ от \_\_\_\_\_

О направлении конкурсной заявки  
городского поселения Тутаев

В соответствии с пунктом 14 Правил предоставления средств государственной поддержки из федерального бюджета бюджетам субъектов Российской Федерации для поощрения муниципальных образований – победителей Всероссийского конкурса лучших проектов создания комфортной городской среды, утвержденных постановлением Правительства Российской Федерации от 7 марта 2018 г. № 237, направляю одобренную межведомственной комиссией Ярославской области конкурсную заявку городского поселения Тутаев Тутаевского муниципального района Ярославской области по проекту «Центральный парк: сила природы в городской черте» на участие во Всероссийском конкурсе лучших проектов создания комфортной городской среды (далее – Конкурс). Площадь общественной территории, на которой планируется осуществление мероприятий по благоустройству в рамках указанного проекта, составляет 6,2 га.

В случае признания соответствующего муниципального образования победителем Конкурса обязуюсь в соответствии с пунктом 34 указанных Правил заключить с Минстроем России соглашение о предоставлении иного межбюджетного трансферта бюджету субъекта Российской Федерации для реализации проектов создания комфортной городской среды в малых городах и исторических поселениях в течение 30 дней с даты принятия решения об определении победителей Конкурса.

Временно  
исполняющий обязанности  
Губернатора области

М.Я. Евраев

18320525 v3

## 1.2 Решение межведомственной комиссии об одобрении конкурсной заявки



УТВЕРЖДАЮ  
Временно исполняющий обязанности  
Губернатора Ярославской области  
М.Я. Евраев

### ПРОТОКОЛ № 27

заседания межведомственной комиссии по реализации  
Губернаторского проекта «Решаем вместе!»

18 мая 2022 г.

#### ПРИСУТСТВОВАЛИ:

Члены межведомственной комиссии:

Авдеев М.А., Долгов А.Н., Доронкин А.С., Кашина М.Н.,  
Рябченков А.В., Чуркин Е.Ю.

#### СЛУШАЛИ:

1. Информацию о проектной документации победителей Всероссийского конкурса лучших проектов создания комфортной городской среды 2021 года – городского поселения Данилов и городского поселения Мышкин.

Докладчик – директор департамента жилищно-коммунального хозяйства Ярославской области Рябченков Алексей Владимирович.

2. Информацию о конкурсных заявках участников предстоящего этапа Всероссийского конкурса лучших проектов создания комфортной городской среды 2022 года.

Докладчик – директор департамента жилищно-коммунального хозяйства Ярославской области Рябченков Алексей Владимирович.

Содокладчики:

- глава администрации городского поселения Любим Любимского муниципального района Козлова Александра Сергеевна: презентация проекта «Большое сердце маленького города»;

- заместитель главы администрации, начальник управления жилищно-коммунального хозяйства администрации городского поселения Ростов Ростовского муниципального района Сухотин Владимир Вячеславович: презентация проекта «Тропой Художника»;

- Глава Тутаевского муниципального района Юнусов Дмитрий Рафаэлевич: презентация проекта «Центральный парк: сила природы в городской черте»;



## 1.3 Решение общественной комиссии об определении территории, на которую будет реализовываться проект

- глава администрации городского поселения Углич Угличского муниципального района Ставицкая Светлана Владимировна: презентация проекта «Дивный Угол: возвращение Каменного ручья в общественную жизнь Углича».

### РЕШИЛИ:

1. Одобрить разработанную проектно-сметную документацию проекта - победителя Всероссийского конкурса лучших проектов создания комфортной городской среды 2021 года «Открытая улица – как место пульсации современной жизни города. Даниловский променад – 2 часть» городского поселения Данилов Даниловского муниципального района Ярославской области (принято единогласно).

2. Одобрить разработанную проектно-сметную документацию проекта - победителя Всероссийского конкурса лучших проектов создания комфортной городской среды 2021 года «Концепция развития общественных пространств города Мышкин в 2021 году» городского поселения Мышкин Мышкинского муниципального района Ярославской области (принято единогласно).

3. Одобрить конкурсные заявки участников Всероссийского конкурса лучших проектов создания комфортной городской среды 2022 года – городского поселения Любим Любимского муниципального района «Большое сердце маленького города», городского поселения Ростов Ростовского муниципального района «Тропой Художника», Тутаевского муниципального района «Центральный парк: сила природы в городской черте», городского поселения Углич Угличского муниципального района «Дивный Угол: возвращение Каменного ручья в общественную жизнь Углича» (принято единогласно).

Директор департамента жилищно-коммунального хозяйства Ярославской области

А.В. Рябченков

РЕШАЕМ ВМЕСТЕ!

### ПРОТОКОЛ № 03/2022

общественной комиссии по реализации губернаторского проекта «Решаем вместе!» на территории Тутаевского муниципального района, муниципальной программы «Формирование современной городской среды»

Дата 21.03.2022 г.  
14.00 – 17.00

г. Тутаев,  
Администрация ТМР

На заседании присутствовали 7 человек (54% установленной численности). Заседание комиссии проходит в режиме zoom-конференции. Кворум для принятия решений имеется.

Заседание ведет заместитель председателя Комиссии Низова Ольга Вячеславовна.

Повестка заседания:

1. Подведение итогов голосования жителей по выбору общественной территории для участия во Всероссийском конкурсе лучших проектов создания комфортной городской среды в малых городах и исторических поселениях в 2022 году.

Докладчик Низова О.В.

2. Разное.

Дополнительных предложений по включению вопросов в повестку заседания не поступает. Повестка заседания утверждается *единогласно*.

### По вопросу № 1:

21.03.2022 года завершен прием предложений от жителей города по определению общественной территории для участия во Всероссийском конкурсе лучших проектов создания комфортной городской среды в малых городах и исторических поселениях в 2022 году.

Опрос-голосование проводился в в гугл-форме

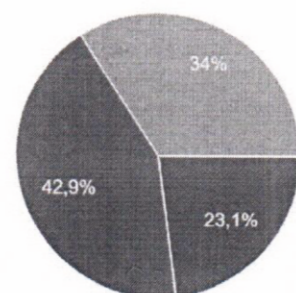
Принять участие в опросе-голосовании могли жители города от 14 лет и старше в период с 28 февраля до 12.00 часов 21 марта 2022 года включительно.



Всего приняли участие 702 человека. Итоги опроса-голосования выглядят следующим образом:

№	Общественная территория	Голосов	Процент
1.	Кустодиевский бульвар, левый берег	239	34%
2.	В. Набережная, правый берег, 2 этап (от Воскресенского собора в сторону бывшего льнокомбината)	162	23,1%
3.	Парк отдыха, правый берег	301	42,9%

Предлагаем выбрать одну из предложенных территорий:  
702 ответа



- ул. Волжская Набережная, от Воскресенского собора в сторону Тульмы
- Парк Отдыха (Детский парк), ул. Соборная
- Кустодиевский бульвар, ул. Волжская набережная

Поступает предложение: утвердить итоги голосования

Голосование:

«За» - 7 человек, «против» - 0 человек, «воздержался» - 0 человек.

Решение принимается.

Ставится на голосование: Утвердить общественной территорией, участвующей во Всероссийском конкурсе лучших проектов создания комфортной городской среды в малых городах и исторических поселениях в 2022 году Парк Отдыха (Детский парк) по ул. Соборной г. Тутаева.

Голосование:

«За» - 7 человек, «против» - 0 человек, «воздержался» - 0 человек.

Решение принимается.

Приложение: скриншоты с итогами голосования, 1л.

Заместитель председателя  
Общественной комиссии

О.В. Низова

Секретарь

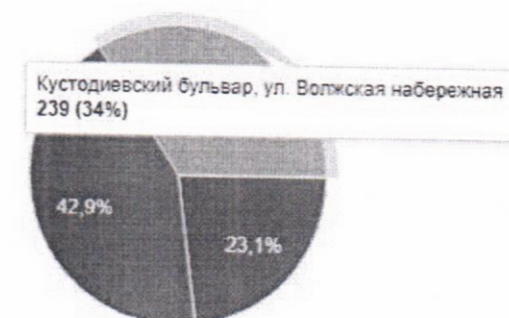
Самойленко Е.В.

Протокол подписан «21» марта 2022 года в 17 часов 00 минут

Итоги голосования:

Предлагаем выбрать одну из предложенных территорий:  
702 ответа


Копировать



- ул. Волжская Набережная, от Воскресенского собора в сторону Тульмы
- Парк Отдыха (Детский парк), ул. Соборная
- Кустодиевский бульвар, ул. Волжская набережная

Предлагаем выбрать одну из предложенных территорий:  
702 ответа

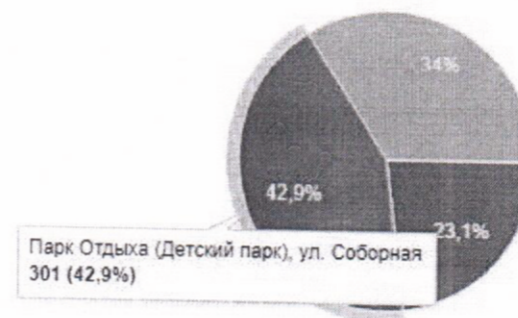
Копировать



- ул. Волжская Набережная, от Воскресенского собора в сторону Тульмы
- Парк Отдыха (Детский парк), ул. Соборная
- Кустодиевский бульвар, ул. Волжская набережная

Предлагаем выбрать одну из предложенных территорий:  
702 ответа

Копировать



- ул. Волжская Набережная, от Воскресенского собора в сторону Тульмы
- Парк Отдыха (Детский парк), ул. Соборная
- Кустодиевский бульвар, ул. Волжская набережная



# 1.4 Решение общественной комиссии об определении предлагаемых мероприятий и функций общественной территории, на которой будет реализовываться проект

РЕШАЕМ ВМЕСТЕ!

## ПРОТОКОЛ № 04/2022

общественной комиссии по реализации губернаторского проекта «Решаем вместе!» на территории Тутаевского муниципального района, муниципальной программы «Формирование современной городской среды»

Приложение  
к протоколу общественной комиссии  
от 12.04.2022 № 04/2022

Дата 12.04.2022 г.  
16.00 – 17.00

г. Тутаев,  
Администрация ТМР

На заседании присутствуют 11 человек (84% установленной численности).  
Кворум для принятия решений имеется.

Заседание ведет председатель Комиссии Упадышев Анатолий Игоревич.

Повестка заседания:

1. Подведение итогов приема предложений от населения по предлагаемым мероприятиям и функциям общественной территории, на которой будет реализовываться проект в 2022 году. Определение перечня мероприятий и функций общественной территории.

Докладчик Самойленко Е.В.

2. Разное.

Дополнительных предложений по включению вопросов в повестку заседания не поступает. Повестка заседания утверждается *единогласно*.

По вопросу № 1:

10.04.2022 года завершены обсуждения и прием предложений от жителей города о предлагаемых мероприятиях и функциях общественной территории, на которой будет реализовываться проект.

Обсуждения прошли в общественных организациях, в учреждениях образования.

Проведен опрос горожан непосредственно на территории. Приняты предложения через социальные сети.

Всего в обсуждении приняли участие более 1500 человек. Поступило более 100 различных предложений.

Списки на руках у комиссии имеются.

Все предложения структурированы тематически. Предложен проект решения комиссии.

В обсуждении вопроса приняли участие все присутствующие на заседании. Рекомендовать Администрации ТМР проработать вопрос о статусе парка – юридическое лицо со штатными единицами: директор, обслуживающий персонал.

Поступает предложение: утвердить перечень мероприятий и функций общественной территории согласно приложению

Голосование:

«За» - единогласно.

Решение принимается.

Приложение: 1) лист регистрации участников заседания, 1 л., 2) перечень мероприятий и функций общественной территории, 1 л.

Председатель  
Общественной комиссии

А.И. Упадышев

Секретарь Самойленко Е.В.

Протокол подписан «12» апреля 2022 года в 17 часов 00 минут

## Перечень мероприятий и функций общественной территории

Общественная территория:

Парк отдыха, ул. Соборная, г. Тутаев

I. Функции территории:

- городской парк, место массовых культурно-развлекательных, спортивных мероприятий, место отдыха и свободного времяпрепровождения для всех возрастов.

II. Мероприятия:

1. Ограждение территории
2. Освещение территории
3. Входные группы (ул. Соборная, ул. Дементьева, ул. Комсомольская)
4. Пешеходные, роллерные, беговые дорожки
5. Стационарный туалет
6. Малые архитектурные формы
7. Озеленение, зонирование живыми изгородями
8. Охрана, видеонаблюдение
9. Звуковая система оповещения

# 1.5 Письмо за подписью главы муниципального образования о направлении конкурсной заявки для участия в Конкурсе



## АДМИНИСТРАЦИЯ

ТУТАЕВСКОГО МУНИЦИПАЛЬНОГО РАЙОНА  
ЯРОСЛАВСКОЙ ОБЛАСТИ

ул. Романовская, д. 35, г. Тутаев,  
Ярославская обл., 152300  
тел. (48533) 2-12-78,  
факс 2-36-63  
e-mail: [tutaev@tutaev.ru](mailto:tutaev@tutaev.ru)  
ОКПО 01692603, ОГРН 1207601271323,  
ИНН/КПП 7611002653/761101001  
<http://www.tutayev.ru>

16.05.2022 № ИК 18.01-2175/22

## В межведомственную комиссию по реализации Губернаторского проекта «Решаем вместе!»

### Конкурсная заявка для участия во Всероссийском конкурсе лучших проектов создания комфортной городской среды

Прошу рассмотреть конкурсную заявку – проект *«Центральный парк: сила природы в городской черте»* городского поселения Тутаев Ярославской области для участия во Всероссийском конкурсе лучших проектов создания комфортной городской среды в категории: «малые города, II подгруппа».

Численность населения города Тутаева, согласно данным Росстата, по состоянию на 1 января 2022 г. составляет 39 410 чел. Площадь общей территории, на которой планируется осуществлять мероприятия в рамках проекта – 6,2га.

С условиями проведения Конкурса и методикой оценки конкурсной заявки ознакомлен и согласен. Достоверность представленной в составе конкурсной заявки информации подтверждаю.

С размещением материалов на официальном сайте Министерства строительства и жилищно-коммунального хозяйства Российской Федерации и на портале подачи заявок <https://portal.gorodsreda.ru> согласен.

Контактная информация лица, ответственного за реализацию проекта создания комфортной городской среды, указанного в конкурсной заявке (далее по тексту - проект):

Юнусов Дмитрий Рафаэлевич  
Глава Тутаевского муниципального района  
Контактные данные  
тел.: 8(48533)212-78, +7-903-826-99-88,  
e-mail: [mail@admtmr.ru](mailto:mail@admtmr.ru), [dmitry.yunusov@gmail.com](mailto:dmitry.yunusov@gmail.com)

Конкурсная заявка содержит следующие документы и информацию (загружаются в электронном виде на портале подачи заявок <https://portal.gorodsreda.ru>):

### 1. Сопроводительные документы

1.1. Письмо руководителя высшего исполнительного органа государственной власти субъекта Российской Федерации о направлении конкурсной заявки на участие в Конкурсе.

1.2. Решение межведомственной комиссии об одобрении конкурсной заявки

1.3. Решение общественной комиссии об определении территории, на которой будет реализовываться проект

1.4. Решение общественной комиссии об определении предлагаемых мероприятий и функций общественной территории, на которой будет реализовываться проект

1.5. Письмо о направлении конкурсной заявки для участия Конкурсе

1.6. Описание проекта и состав команды

1.7. Письмо о подтверждении обязательств субъекта Российской Федерации предусмотреть в бюджете субъекта Российской Федерации бюджетные ассигнования на цели реализации проекта в полном объеме в случае победы на конкурсе.

1.8. Документы, подтверждающие статус города.

1.9. Справка о численности населения муниципального образования.

1.10. Подтверждение отсутствия требований (претензий) третьих лиц в отношении земельного участка, на котором предлагается реализовать проект

1.11. Справка государственного органа охраны объектов культурного наследия

2. Сведения, подтверждающие проведение общественного обсуждения, в том числе о формах участия и вовлечения граждан и общественности на всех этапах подготовки и реализации проекта и социокультурном программировании территории

2.1. Сведения о предпроектном социокультурном исследовании

2.2. Сведения о соучастующем проектировании

2.3. Описание программы развития территории

2.4. Подтверждающие материалы

3. Пояснительная записка с обоснованием выбора места и востребованности проекта

3.1. Описание задач развития муниципального образования

3.2. Подтверждение востребованности места

3.3. Описание механизмов синхронизации

3.4. Подтверждающие материалы

4. Альбом с основными схемами и графическими материалами, содержащий в том числе

пояснительную записку, в которой указывается площадь объекта, создаваемого в рамках проекта, и комплекс мероприятий, связанных с реализацией проекта

4.1. Оглавление

4.2. Обоснование выбора места и востребованности проекта



## 1.5.1 Схема функционально планировочной организации пространства

4.3. Существующее положение

4.4. Архитектурные решения

4.5. Пояснительная записка

4.6. Планшет

4.7. Презентация проекта

4.8. Подтверждающие материалы

5. Социально-экономическая модель проекта

5.1. Укрупненный расчет затрат на реализацию проектных решений с указанием источников финансирования (средства государственной поддержки из федерального бюджета, средства регионального и/или муниципального бюджета, внебюджетные источники финансирования)

5.2. Укрупненный расчет ежегодных эксплуатационных расходов на содержание предлагаемых к созданию общественных пространств и объектов благоустройства с указанием источников финансирования (средства регионального и/или муниципального бюджета, внебюджетные источники финансирования).

5.3. Прогноз роста капитализации объектов недвижимости, попадающих в зону пешей доступности от проектируемых мероприятий комплексного благоустройства территорий

5.4. Прогноз количества созданных мест приложения труда

5.5. Расчет единоразовых и регулярных (ежегодных) налоговых и неналоговых потоков от реализации проектных решений и дальнейшей эксплуатации территории, благоустраиваемой в рамках проект

5.6. Описание потенциала развития городского бизнеса, потенциал привлечения частных инвестиций в случае реализации проекта

5.7. Описание иных экономических и социальных эффектов

5.8. Основные экономические показатели проекта

5.9. Подтверждающие материалы.



- Ландшафтно-рекреационная зона
- Террасы
- Площадь с камнями
- Спортивная зона
- Событийная площадка для массовых мероприятий
- Детские площадки
- Зона проката и фудкорта
- Зона отдыха
- Зона пруда
- Транзитная зона
- Парковочная зона

Глава Тутаевского муниципального района:

Юнусов Дмитрий Рафаэлевич

16.05.22

(дата)

(подпись)

Д.Р.Юнусов

(расшифровка подписи)

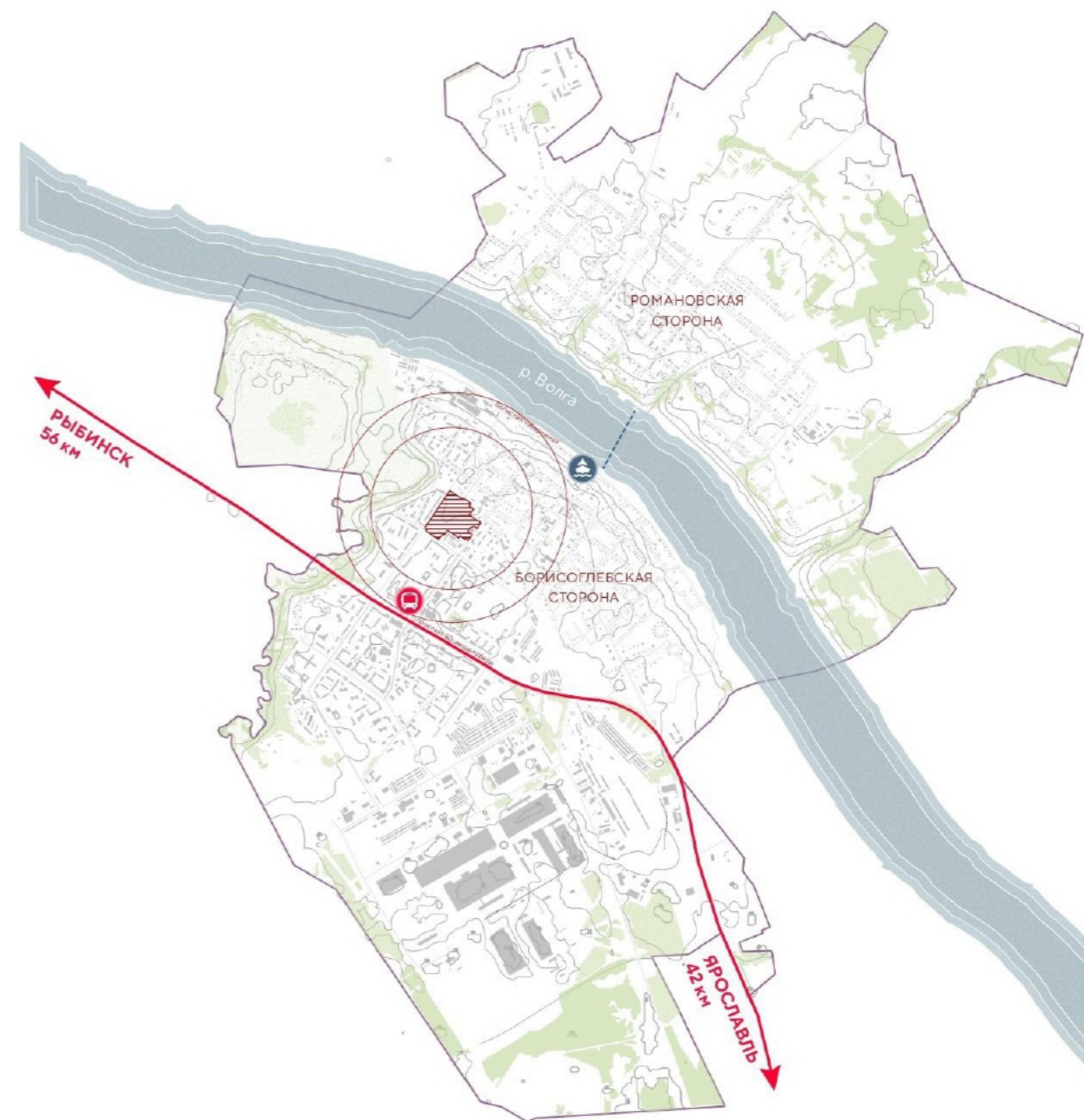


# Генеральный план



- |   |  |   |                               |
|---|--|---|-------------------------------|
| <b>Проектируемые объекты</b>                      |  | <b>Существующие объекты и площадки</b>                                  |                               |
| 1 Входная группа                                  | 11 Навес с шахматными столами              | 1 Сцена   | 6 Воркаут                     |
| 2 Площадь у сцены                                 | 12 Мост                                    | 2 Ярмарочные павильоны  | 7 Волейбольная площадка       |
| 3 Транзитная зона с малыми архитектурными формами | 13 Площадка для игры в настольный теннис   | 3 Событийная площадка с качелями  | 8 Городишная площадка         |
| 4 Павильон общественного питания                  | 14 Терраса с малыми архитектурными формами | 4 Пруд  | 9 Хоккейный корт              |
| 5 Навигация                                       | 15 Площадка с качелями                     | 5 Детские площадки  | 10 Скейт-парк                 |
| 6 Туалет  | 16 Фуд-трак                                | — Граница территории проектирования                                     |                               |
| 7 Парковка  | 17 Павильон проката спорт. инвентаря       | ▲ Входы на проектируемую территорию                                     | ▲ Входы в здания и сооружения |
| 8 Зона с лежаками                                 | 18 Аэро-кинотеатр                          | ● Существующие объекты и площадки, не входящие в границы проектирования | — Теплотрасса                 |
| 9 Навес с трибунами                               |  |   |                               |
| 10 Трибуна  |  |   |                               |

# 1.5.2 Ситуационный план общественной территории в контексте города



# 1.5.3 Перечень функциональных зон, создание которых планируется на общественной территории

№ п/п	Наименование функциональной зоны	Основные объекты, элементы благоустройства
	Ландшафтно – рекреационная зона	Туалеты; мост; аэро - кинотеатр
	Террасы	Терраса с малыми архитектурными формами
	Площадь с качелями	Площадь с качелями
	Спортивная зона	Трибуна; площадка для игры в настольный теннис
	Событийная площадка для массовых мероприятий	Площадь у сцены (асфальтовое покрытие); Павильон общественного питания
	Детская площадка	Навес с трибунами
	Зона проката и фудкорта	Фуд – трак; павильон проката спорт. инвентаря
	Зона отдыха	Навес с шахматными столами
	Зона пруда	Зона с лежаками
	Транзитная зона	Малые архитектурные формы; входная группа; навигация
	Парковочная зона	Парковка (Тротуарная плитка. Тип 3)

1.5.4 Национальные проекты, планируемые к реализации в Тутаевском муниципальном районе в 2022 - 2024 г.г



№ п/п	Наименование национального проекта	Федеральный проект	Гос. программа Ярославской области	Муниципальная программа ТМР	Наименование объекта	Основные виды работ	Сумма проекта (тыс. руб.)	Период реализации проекта	Краткая характеристика проекта
1.	НП «Жилье и городская среда» ФП «Формирование комфортной городской среды»	«Обеспечение устойчивого сокращения непригодного для проживания жилищного фонда»	Обеспечение устойчивого сокращения непригодного для проживания жилищного фонда/Региональная адресная программа "Переселение граждан из аварийного жилищного фонда Ярославской области" на 2019-2025 годы, утверждена правительством Ярославской области от 29.03.2019 №224-п	Муниципальная программа "Переселение граждан из аварийного жилищного фонда городского поселения Тутаев на 2019-2025 годы", утверждена постановлением Администрации ТМР от 29.03.2019 №217-п	Многоквартирные дома по адресам: Г. Тутаев, ул. Леонтьевская, д.3; г. Тутаев, ул. Ушакова, д.31, д.35; Г. Тутаев, ул. В. Набережная, д. 128; г. Тутаев, ул. Ленина, д. 51, д. 21а, д. 78; г. Тутаев, ул. 2-я Овражная, д.6; г. Тутаев, ул. Толбухина, д. 98, г. Тутаев, ул. Казанская, д. 37; г. Тутаев, ул. Панина, д.38; г. Тутаев, ул. П. Шитова, д.22; г. Тутаев, ул. Ярославская, д.99, д.109.	Обеспечение благоустроенными жилыми помещениями или выплата возмещения за изымаемые жилые помещения гражданам, переселяемым из многоквартирных домов, признанных в установленном порядке аварийными и подлежащими сносу или реконструкции в связи с физическим износом в процессе их эксплуатации	Всего: <b>26557,6</b> в том числе: <u>2022г.:22330,471,</u> из них: -ФБ:19857,935; -ОБ: 744,673; -МБ:92,307; <u>2023 год:</u> <u>4227,133, из них:</u> -ФБ:0,00; -ОБ: 3804,133; -МБ:423,000 <u>2024 год 0,00, из них:</u> -ФБ:0,00 -ОБ:0,00 -МБ:0,00	По нац. проекту 2019-2025, по финансированию ГПТ 202-2024	Переселение граждан из многоквартирных домов городского поселения Тутаев, признанных до 01.01.2017 аварийными и подлежащими сносу или реконструкции в связи с физическим износом в процессе их эксплуатации (обеспечение благоустроенными жилыми помещениями или выплата возмещения за изымаемые жилые помещения граждан)
			«Создание комфортной городской среды на территории	"Формирование современной городской среды" ТМР на	дворовые территории в г. Тутаеве по адресу:	Благоустройство дворовых территорий многоквартирных	Всего: <b>59919,25</b> в том числе: <u>2022г.:</u> 48544,25 из них:	По нац. проекту 2019-2025, по финансированию	Благоустройство дворовых территорий многоквартирных



			Ярославской области» на 2018 – 2024 годы, утверждена правительством Ярославской области от 14.10.2019 №712-п	2019-2024 годы, утверждена постановлением Администрации ТМР от 16.01.2019 №16-п	ул. Советская, д.20, ул. Комсомольская, д.87, ул. Комсомольская, д.121, ул. Розы Люксембург, д.58, ул. Розы Люксембург, д.60, пр-т 50-летия Победы, д.28. ул. Комсомольская, д. 88, ул. Комсомольская, д.50, д.54, д. 46, д. 48, проспект 50-летия Победы д. 30, д.11, ул. Моторостроител ей, д. 59, д. 61, д.63, ул. Ленина в левобережной части г. Тутаев, д. 79, д.81, ул. Советская д. 35, д.25, ул. Моторостроител ей д. 73. Парк отдыха по ул. Соборная, г. Тутаев. Благоустройство территории перед отделом ЗАГС по проспекту 50-летия Победы у	ых домов, восстановление асфальтового покрытия проездов по дворовым территориям, разъездных карманов, тротуара вдоль дома и парковочных площадок. Ремонт подходов к подъездам – укладка тротуарной плиткой, приобретение и установка малых архитектурных форм, проведение работ по озеленению дворовых территорий, установка детских игровых комплексов.	-ФБ: 3457,836; -ОБ: 1519,077; -МБ: 2011,583; - финансирование за рамками нацпроекта (допробы): 5799, 085. <u>2023 год: 7875,00;</u> <u>2024 год: 3 500,00.</u>	ию ГПТ 2022-2024	домов, благоустройство парка отдыха, территории перед отделом ЗАГС.
--	--	--	--	---	---	---	--	------------------	---



	автомобильные дороги»		меры развития дорожного хозяйства»	хозяйства на территории городского поселения Тугаев»	Соборной г. Тугаев (участок от ул. П. Шитова до ул. Ярославская). Ремонт дорожного покрытия ул. Р. Люксембург до ул. Донская.		51556,00; <u>2023 год:</u> 44 445,00; <u>2024 год:</u> 44 445,00		части и тротуаров.
4.	НП «Образование»	ФП «Современная школа»	Региональный проект «Современная школа»	"Ведомственная целевая программа Департамента образования Администрации Тугаевского муниципального района на 2021-2023 годы"	на базе школ: 5 ОУ (МОУ лицей №1, МОУ СШ №3, МОУ СШ №4 "ЦО", МОУ Константиновская СШ, МОУ Павловская ОШ имени А.К. Васильева, СШ №7, МОУ Столбищенская ОШ, МОУ Никольская ОШ и МОУ Першинская ОШ).	Создание Центров образования естественно-научной и технологической направленностей "Точка роста". Закупка оборудования за счет средств ФБ и ОБ, ремонт помещений.	<b>Всего: 6691,35</b> в том числе: <u>2022 год:</u> 4846,915 из них: -ОБ: 2000,00; -МБ: 2846,915. <u>2023 год:</u> 1844,44 из них: -ФБ: 1682,125 -ОБ: 2000,00; -МБ: 2846,915.	2022-2024	Реализация мероприятия по созданию Центров образования естественно-научной и технологической направленностей "Точка роста" направлен на создание мест для реализации основных и дополнительных ООП.
5.	НП «Экология»	ФП «Оздоровление Волги»	РП «Развитие водоснабжения и водоотведения Ярославской области»	МП "Охрана окружающей среды и рациональное природопользование в Тугаевском муниципальном районе"	Тугаевский район, п. Константиновский, зона р. Печегды, кислородный пруд № 1, 2.	Ликвидация кислородного пруда № 1, 2 со склонами и рекультивация земель, нарушенных сооружением и эксплуатацией	<b>Всего: 4175696,98</b> в том числе: <u>2022 год:</u> 0,00 из них: -ФБ: 0,00; -ОБ: 0,00; -МБ: 0,00. <u>2023 год:</u> 1232023,84 из них: -ФБ: 1 182 742,9;	2022-2024	Улучшение экологической ситуации в п. Константиновский, путем ликвидации кислородного пруда со склонами и рекультивация нарушенных земель.



					д. 27а.				
2.	НП «Демография»	ФП «Финансовая поддержка семей при рождении детей»	РП «Финансовая поддержка семей при рождении детей»	МП «Социальная поддержка населения Тугаевского муниципального района»	-	Ежемесячная выплата, назначенная в случае рождения третьего или последующих детей до достижения ребенком возраста трех лет	<b>Всего: 156427,152</b> в том числе: <u>2022 год:</u> 47637,152; <u>2023 год:</u> 52778,00; <u>2024 год:</u> 56012,0.	2022-2024	Предоставление ежемесячной денежной выплаты, назначаемой в случае рождения третьего ребенка или последующих детей до достижения ребенка возраста трех лет
					-	Ежемесячная выплата, назначенная в связи с рождением (усыновлением) первого ребенка	<b>Всего: 167718,07</b> в том числе: <u>2022 год:</u> 50979,068; <u>2023 год:</u> 55757,00; <u>2024 год:</u> 60982,0.	2022-2024	Предоставление ежемесячной выплаты в связи рождением (усыновлением) первого ребенка в целях оказания финансовой поддержки семьям, имеющим первого ребенка в возрасте до 1,5 лет, в которых среднедушевой доход на каждого члена семьи не превышает полторократную величину прожиточного минимума трудоспособного населения.
3.	НП «Безопасные и качественные	ФП «Дорожная сеть»	РП «Дорожная сеть и общесистемные	МП «Развитие и содержание дорожного	Ремонт дорожного покрытия ул.	Ремонт дорожного покрытия	<b>Всего: 140446,00</b> в том числе: <u>2022 год:</u>	2022-2024	Приведение в нормативное состояние проезжей



						пруда. Очистка воды пруда установкой «КАРИ».	-ОБ: 46 816,9; -МБ: 2 464,048. <u>2024 год:</u> 2943673,1 из них: -ФБ: 2 825 926,2; -ОБ: 111 859,6; -МБ: 5 887,3.		
6.	НП «Культура»	ФП «Культурная среда»	-	Ведомственная целевая программа "Сохранение и развитие культуры Тутаевского муниципального района"	г. Тутаев, Центральная библиотека, ул. Моторостроителей, 70а	Ремонт кирпичной кладки, утепление фасада, облицовка фасада из металлокассет, ремонт внутреннего двора здания библиотеки.	<u>Всего за 2022 год:</u> <b>5 338,727</b> в том числе: -ОБ: 3 209,927; -МБ: 2 128,800.	2022	Приведение в нормативное состояние фасада здания библиотеки. Внесен вклад в формирование комфортной городской среды г. Тутаева. Созданы безопасные и комфортные условия пребывания в здании для 5000 посетителей и 25 сотрудников.
7.	НП «Здравоохранение»	-	Государственная программа Ярославской области «Модернизация первичного звена здравоохранения Ярославской области»	-	г. Тутаев, Тутаевская центральная районная больница, Комсомольская д. 104; Тутаевская центральная районная больница поликлиника №2, Панина д.28.	Ремонт фасада инфекционного отделения, капитальный ремонт 6 ФАПов, закупка 20 ед. оборудования, ремонт поликлиники в левобережной части г. Тутаева	<u>Всего: 20715,00</u> , в том числе: <u>2022г.:</u> 13815,00; <u>2023г.:</u> 6900,00.	2022 - 2024	Обеспечение безопасности зданий, сооружений в процессе их эксплуатации. Создание условий для полноценного, комфортного лечения стационарных больных.
8.	НП «Малое и среднее предпринимательство»	-	Государственная программа Ярославской	Муниципальная программа «Развитие	Субъекты малого и среднего	- популяризация роли	<u>Всего: 0,00</u> , в том числе: <u>2022г.:</u> 0,00;	2022-2024	-увеличение численности занятых в малом и



	льство и поддержка индивидуальной предпринимательской инициативы»		области «Экономическое развитие и инновационная экономика в Ярославской области»	субъектов малого и среднего предпринимательства городского поселения Тутаев»	предпринимательства	предпринимательства, информационная, консультационная поддержка субъектов малого и среднего предпринимательства; - содействие продвижению и росту конкурентоспособности продукции малого и среднего предпринимательства; - развитие инфраструктуры поддержки субъектов малого и среднего предпринимательства, а так же имущественная поддержка субъектов малого и среднего предпринимательства.	2023г.:0,00; 2024г.: 0,00.		среднем предпринимательстве с одновременным ростом числа субъектов малого предпринимательства; - увеличение оборота продукции (работ, услуг), производимой малыми предприятиями.
<b>Итого:</b>							<b>4759510,13</b>		

## 1.5.5 Информация о сроках проведения плановых работ по прокладке/ремонту подземных коммуникаций



**АДМИНИСТРАЦИЯ**  
ТУТАЕВСКОГО МУНИЦИПАЛЬНОГО РАЙОНА  
ЯРОСЛАВСКОЙ ОБЛАСТИ

ул. Романовская, д. 35, г. Тутаев,  
Ярославская обл., 152300  
Тел. (48533) 2-12-78,  
Факс 2-36-63  
E-mail: [mail@admtmr.ru](mailto:mail@admtmr.ru)  
ОКПО 01692603, ОГРН 1027601271323,  
ИНН / КПП 7611002653 / 761101001  
<http://admtmr.ru>

18.05.2022 № 11х 18/01-2208/22

Администрация Тутаевского муниципального района подтверждает, что в течение 3-х лет со дня окончания реализации проекта «Центральный парк: сила природы в городской черте», на общественной территории не планируется работ по прокладке/ремонту подземных коммуникаций.

Глава Тутаевского  
муниципального района

Громова Юлия Владимировна  
8(48533)20708

Д.Р. Юнусов

В межведомственную комиссию  
по реализации губернаторского  
проекта «Решаем вместе!»

## 1.6 описание проекта и состав команды

**Проект «Центральный парк – сила природы в городской черте».**

**Адрес и описание места расположения объекта:**

- территория центрального парка, Ярославская область, г. Тутаев, ул. Соборная.

Город Тутаев (до 1918 г. – Романов-Борисоглебск) лежит на Волге, в 38 км к северо-западу от Ярославля. Он имеет статус исторического поселения<sup>1</sup>. Город исторически сложился из трех частей. На левом берегу Волги не позднее XIV века возникла княжеская крепость (городок) Романов, названная по имени князя-основателя. Романов упоминается в списке городов 1394–1396 гг., включенном в первую Новгородскую летопись.

Территория современного парка начала формироваться после окончания Великой Отечественной войны, где произошло строительство стадиона. В строительстве приняли участие строительный и транспортный цех, располагавшейся в правобережной части города фабрики «Тульма». На территории стадиона создали беговую дорожку длиной 400 метров. Была построена волейбольная и прыжковая площадки, оборудован тир для стрельбы из малокалиберной винтовки. Открытие стадиона состоялось в 1948 году. Здесь тренировалась футбольная команда фабрики «Тульма». На стадионе проходили районные и областные соревнования по футболу, куда приезжали команды из всех городов Ярославской области. С 1948 по 1983 гг. на стадионе проходили спортивные соревнования по лёгкой атлетике, футболу и волейболу, а так же спартакиада трудящихся городских и районных предприятий. Таким образом, с 1983 года территория постепенно формировалась как место отдыха и здоровья для жителей и гостей города. По аллее парка были оборудованы места для отдыха (скамейки), установлена детская площадка и спортивное оборудование.

**Общая площадь объекта:** площадь территории составляет 6,2 га.

**Краткое описание концепции проекта:**

Проектируемая территория делится на несколько функциональных зон. Поэтому основой концепции проекта стало создание парковой экосистемы, которая развивает лесную часть парка, делая ее уникальной точкой притяжения, и дополняет активную часть парка необходимой инфраструктурой. Данный проект направлен на создание комфортной городской среды.

Концепция комплексного сохранения и развития территории исторического поселения Тутаев предполагает тесную интеграцию объектов культуры и спорта, которые могут стать «визитными карточками» не только города, но и всей Ярославской области.

В рамках проекта планируется благоустроить, и создать новые объекты на территории, объединенные единым стилем. Территории парка будет разбита на 5 зон:

1. Центральная зона – это событийная площадка для массовых мероприятий, на которой по выбору жителей в последние годы проводятся фестивали и праздники, спортивные, экологические и образовательные мероприятия;
2. Экологичная зона – предназначена для отдыха на свежем воздухе вдали от городской суеты и транспорта;
3. Игровая зона – предназначена для посетителей парка с детьми, организация проведения досуга на свежем воздухе;

<sup>1</sup> Приказ Министерства культуры Российской Федерации, Министерства регионального развития Российской Федерации от 29 июля 2010 г. N 418/339 г. Москва «Об утверждении перечня исторических поселений» [электронный ресурс]., сайт Российской газеты, режим доступа: <http://www.rg.ru/2010/09/29/istor-posel-dok.html>





4. Спортивная зона - предназначена для занятий спортом всех групп населения и гостей города;

5. Тихая зона – место для спокойного отдыха жителей и гостей города в уединении с природой.

**Описание текущей и проектной ситуации использования территории, на которой планируется реализация проекта:**

Данная территория активно пользуется спросом у жителей и гостей города, так как является единственным крупным по площади местом отдыха. В границах проектирования располагается детская игровая и волейбольная площадка, хоккейный корт, скейт площадка, небольшой веревочный городок, площадка для занятия воркаутом. Так же данная территория активно используется для проведения значимых культурно-массовых мероприятий. Остальная часть территории на сегодняшний день представляет собой заросли кустарников и деревьев.

Общее состояние территории не удовлетворяет потребности населения города. Существующие локации парка не соединены между собой единым маршрутом и в полной мере не используются жителями города и не соответствуют облику современной городской среды. Требуется ремонт и восстановление пешеходных дорожек, установка и замена уже существующих устаревших малых архитектурных форм, обустройство ограждения освещения территории парка.

**Описание задач городского развития, на решение которых направлен проект:**

1. Создание единого архитектурного облика исторического и современного города.
2. Создание комфортного многофункционального городского пространства, объединенного единой концепцией спортивно-оздоровительных объектов.
3. Активизация городского сообщества на участие в жизни города, формирование чувства единения, принадлежности и сопричастности.
4. Увеличение культурно-массовых, спортивных и молодежных мероприятий.
5. Увеличение доходов муниципального образования за счет роста числа объектов сервиса и инфраструктуры.
6. Создание условий для системного повышения качества и комфорта городской среды в дальнейшем.

**Описание преимуществ, которые получит город от реализации проекта:**

- обеспечение связанности территории между собой единым маршрутом;
- максимальное сохранение природного ландшафта территории и зеленых насаждений;
- увеличение числа отдыхающих и занимающихся спортом;
- увеличение проведения значимых культурно-массовых мероприятий на территории парка

Реализация проекта станет толчком для привлечения инвестиций, развития спорта, бизнеса в сфере услуг, туристического сервиса, создания новых рабочих мест.

**Краткие сведения о значимости места с точки зрения историко-культурной или природной составляющей:**

Территория парка имеет большое значение в городской среде Тутаева. Парк, экосистема, в которой создаются наиболее благоприятные условия для жизнедеятельности человека.

Парковая зоны является сердцем города, а также является местом притяжения разных возрастных групп населения и играет значительную роль в жизни каждого жителя города.

Основное назначение данной территории – это эстетическое удовольствие и сохранение природных экосистем, здоровье и физическая активность, культура и образование, укрепление местных сообществ и экономическое развитие. Парк дает людям уединенные пространства, где можно побыть наедине с собой, и общие пространства, где можно быть среди людей.

**Сведения о наличии охранного статуса и иных особенностях территории, на которой планируется реализация проекта:**

Согласно письма Департамента охраны объектов культурного наследия Ярославской области от 04.05.2022г. № Их.43-1616/22 в границах земельного участка планируемого к благоустройству отсутствуют объекты культурного наследия, включенные в единый государственный реестр объектов культурного наследия (памятников истории и культуры) народов Российской Федерации, выявленные объекты культурного наследия.

**Перечень мероприятий, реализуемых за счет средств государственной поддержки из федерального бюджета победителю конкурса:**

- организация пешеходных и велосипедных дорожек,
- установка малых архитектурных форм,
- установка ограждения,
- установка стационарного туалета,
- организация освещения;
- обустройство газонов.

**Проектное решение благоустройства территории парка**





№	Этап	Календарный план-график реализации мероприятий проекта																				
		2022												2023								
		01	02	03	04	05	06	07	08	09	10	11	12	01	02	03	04	05	06	07	08	09
1	Подписание соглашения с Минстроем России																					
2	Подготовка технического задания на разработку ПСД																					
3	Защита технического задания в Минстрое России																					
4	Проведение конкурсных процедур по разработке ПСД																					
5	Разработка проектной документации, в том числе проведение экспертизы																					
6	Защита проектной документации в Минстрое России																					
7	Подготовка технического задания на выполнение работ																					
8	Защита технического задания на выполнение работ в Минстрое России																					
9	Проведение конкурсных процедур на выполнение работ																					
10	Выполнение работ в соответствии с заключенным контрактом (договором)																					
11	Приемка выполненных работ и защита реализованного проекта																					

**Команда, участвующая в разработке проекта**

**Команда, участвующая в разработке проекта**

**Куратор**

1. Юнусов Дмитрий Рафаэлевич Глава Тутаевского муниципального района высший менеджмент	Администратор проекта, ответственный за подготовку и реализацию проекта по благоустройству на территории МО
--	---

**Архитекторы:**

Георгиевская Алина Олеговна Управляющий партнер архитектурного бюро SOTA, финалист образовательной программы "Архитекторы.РФ 2018"	Руководитель проекта
Бондарева Дарья Андреевна Эксперт при Министерстве строительства и ЖКХ Российской Федерации	Эксперт проекта
Ушакова Ульяна Витальевна Архитектор бюро SOTA	Разработка генерального плана и архитектурных решений проекта
Воробьев Никита Андреевич Архитектор бюро SOTA, ГИС-аналитик, финалист образовательной программы "Архитекторы.РФ 2019"	Разработка генерального плана и архитектурных решений проекта
Васильева Оксана Эдуардовна Архитектор бюро SOTA	Разработка альбома со схемами предлагаемых архитектурных решений
Игумнов Дмитрий Владимирович Архитектор бюро SOTA	Обработка визуализаций проектных решений
Гусев Борис Романович	Постобработка визуализаций проектных решений
Шурупова Анна Сергеевна Градостроитель Высшей школы экономики	Разработка альбома со схемами обоснования выбора территории, описанием существующего положения и предлагаемых архитектурных решений
Трынина Светлана Викторовна	Разработка альбома со схемами обоснования выбора территории, описанием существующего положения и предлагаемых архитектурных решений
Касьянова Екатерина Николаевна Начальник управления архитектуры и градостроительства Администрации ТМР - главный архитектор ТМР; дизайн архитектурной среды	Разработка альбома со схемами обоснования выбора территории, описанием существующего положения и предлагаемых архитектурных решений, планшета проектной заявки



Порецких Дарья Сергеевна Заместитель начальника УАиГ АТМР; дизайн архитектурной среды	Разработка альбома со схемами обоснования выбора территории, описанием существующего положения и предлагаемых архитектурных решений
Момот Анастасия Алексеевна главный специалист управления архитектуры и градостроительства	Разработка альбома со схемами обоснования выбора территории, описанием существующего положения и предлагаемых архитектурных решений

**Разработчики отдельных направлений:**

Федорова Светлана Александровна Первый заместитель Главы Администрации ТМР менеджмент в социальной сфере	Разработка инвестиционной и экономической составляющей проекта, синхронизация проекта с другими программами
Пшеничников Владимир Викторович Директор МКУ «Центр контрактных отношений» менеджмент в сфере ремонта и благоустройства	Техническая и проектно-сметная документация проекта
Никоньчева Светлана Николаевна Начальник управления экономического развития и инвестиционной политики Администрации ТМР	Разработка инвестиционной и экономической составляющей проекта, синхронизация проекта с другими программами, работа с предпринимательским сообществом
Шепелева Алина Вячеславовна Начальник управления проектной деятельности и бережливых технологий Администрации ТМР	Организация общественных обсуждений, работы общественной комиссий, организатор по подготовке полного пакета документов заявки проекта, презентации
Лисаева Татьяна Валерьевна Директор департамента культуры, туризма и молодежной политики Администрации ТМР менеджмент в сфере культурно-массовых мероприятий	Разработка концепции новых культурно-массовых мероприятий, занятости в сфере туризма
Пелевин Евгений Юрьевич Директор «Центра культуры и туризма «Романов-Борисоглебск»	Разработка концепции новых культурно-массовых мероприятий, занятости в сфере туризма
Чеканова Оксана Яковлевна Директор департамента образования Администрации ТМР	Разработка концепции новых образовательных, молодежных массовых мероприятий

Графцев Петр Николаевич Ветеран спорта, общественный деятель	Подготовка исторической справки, экспертная оценка проекта
Пилюгин Илья Станиславович Руководитель ПКБ Пилюгин, архитектура	Разработка отдельных элементов архитектурных решений (пешеходные дорожки в парке)
Конев Дмитрий Михайлович Руководитель Тутаевского представительства Ярославской областной общественной организации Российский Союз Молодежи менеджмент в сфере молодежной политики	Работа с волонтерами на всех стадиях разработки и реализации проекта, освещение проекта в социальных сетях; соорганизатор общественных обсуждений, лидер общественного мнения

# 1.7 Письмо за подписью высшего должностного лица субъекта РФ о подтверждении обязательств субъекта РФ по реализации мероприятий, предусмотренных проектом



## ГУБЕРНАТОР ЯРОСЛАВСКОЙ ОБЛАСТИ

Советская пл., д. 3, г. Ярославль, 150000  
Телефоны (4852) 72-82-53, 78-60-03  
Факс (4852) 73-05-65  
e-mail: gubern@yarregion.ru

26.05.2022 № Ух.01-06161/22

На № \_\_\_\_\_ от \_\_\_\_\_

О расходном обязательстве

Министерство строительства  
и жилищно-коммунального  
хозяйства Российской Федерации

Федеральная комиссия  
по организации и проведению  
Всероссийского конкурса лучших  
проектов создания комфортной  
городской среды

- городского поселения Тутаев Тутаевского муниципального района  
«Центральный парк: сила природы в городской черте»;  
- городского поселения Углич Угличского муниципального района  
«Дивный Угол: возвращение Каменного ручья в общественную жизнь  
Углича».

Временно  
исполняющий обязанности  
Губернатора области

М.Я. Евраев

В соответствии с подпунктом «ж» (1) пункта 17 Правил предоставления средств государственной поддержки из федерального бюджета бюджетам субъектов Российской Федерации для поощрения муниципальных образований – победителей Всероссийского конкурса лучших проектов создания комфортной городской среды, утвержденных постановлением Правительства Российской Федерации от 7 марта 2018 г. № 237, в случае победы во Всероссийском конкурсе лучших проектов создания комфортной городской среды проектов Ярославской области гарантирую их полное исполнение.

Подтверждаю, что обязательства по реализации мероприятий, предусмотренных проектами и указанных в письмах за подписью глав муниципальных образований в составе заявок, а также обязательства по включению в бюджет Ярославской области бюджетных ассигнований на исполнение расходного обязательства по финансовому обеспечению мероприятий, предусмотренных проектами, софинансирование которых осуществляется из федерального бюджета, реализация которых может быть предусмотрена также за счет внебюджетных источников финансирования, в объеме, необходимом для их исполнения, включающем размер планируемых к предоставлению из федерального бюджета иных межбюджетных трансфертов на финансовое обеспечение расходов по реализации проектов в рамках проведения конкурса, будут исполнены в полном объеме.

В рамках исполнения указанных обязательств в Ярославской области планируется реализация следующих проектов:

- городского поселения Любим Любимского муниципального района «Большое сердце маленького города»;
- городского поселения Ростов Ростовского муниципального района «Тропой Художника»;

## 1.8 Документы подтверждающие статус города

О наименованиях, границах и статусе муниципальных образований Ярославской области (с изменениями на 4 апреля 2022 года)  
Закон Ярославской области от 21 декабря 2004 г. № 65-з

Страница 1

**ЗАКОН**  
**ЯРОСЛАВСКОЙ ОБЛАСТИ**  
**ОТ 21 ДЕКАБРЯ 2004 ГОДА N 65-З**

**О НАИМЕНОВАНИЯХ, ГРАНИЦАХ И СТАТУСЕ МУНИЦИПАЛЬНЫХ ОБРАЗОВАНИЙ ЯРОСЛАВСКОЙ ОБЛАСТИ**

(с изменениями на 4 апреля 2022 года)

(в ред. [Законов Ярославской области от 30.03.2005 N 17-з](#), от 19.09.2005 N 41-з, от 19.09.2005 N 42-з, от 09.11.2007 N 84-з, от 07.10.2008 N 52-з, от 25.02.2009 N 7-з, от 30.04.2009 N 25-з, от 08.10.2009 N 53-з, от 19.02.2010 N 5-з, от 05.10.2011 N 27-з, от 28.12.2011 N 59-з, от 13.06.2018 N 22-з, от 19.12.2018 N 78-з, от 12.11.2019 N 65-з, от 12.11.2019 N 66-з, от 26.11.2019 N 72-з, от 26.11.2019 N 73-з, от 26.12.2019 N 92-з, от 25.02.2022 N 3-з, от 04.04.2022 N 9-з)

Принят  
Государственной Думой  
Ярославской области  
10 декабря 2004 года

Настоящий Закон определяет наименования и границы муниципальных образований Ярославской области, а также устанавливает их статус.

### СТАТЬЯ 1

1. Наделить статусом городских округов следующие муниципальные образования Ярославской области:

город Ярославль,

город Переславль-Залесский.

2. Наделить статусом муниципальных районов и присвоить наименования следующим муниципальным образованиям Ярославской области:

Большесельскому муниципальному округу - Большесельский муниципальный район,

Борисоглебскому муниципальному округу - Борисоглебский муниципальный район,

Брейтовскому муниципальному округу - Брейтовский муниципальный район,

Гаврилов-Ямскому муниципальному округу - Гаврилов-Ямский муниципальный район,

Документ сохранен с портала [docs.cntd.ru](https://docs.cntd.ru) — электронного фонда из более 25 000 000 нормативно-правовых и нормативно-технических документов

## 1.9 Письмо Росстата о численности населения населенного пункта



РОССТАТ  
ТЕРРИТОРИАЛЬНЫЙ ОРГАН  
ФЕДЕРАЛЬНОЙ СЛУЖБЫ  
ГОСУДАРСТВЕННОЙ СТАТИСТИКИ  
ПО ЯРОСЛАВСКОЙ ОБЛАСТИ  
(ЯРОСЛАВЛЬСТАТ)

ул.Свободы, д. 93-а, г. Ярославль, 150049  
Тел.: (4852) 42-08-00, факс: (4852) 42-09-99,  
<http://yar.gks.ru>; E-mail: [post@yarslavlstat.ru](mailto:post@yarslavlstat.ru)

Начальнику управления экономического  
развития и инвестиционной политики  
Администрации Тутаевского  
муниципального района

Никонычевой С.Н.

12.04.2022. № 026-4404/92-ССС

на № 03/056 от 05.04.2022

О численности населения

Уважаемая Светлана Николаевна!

На Ваш запрос сообщаем, что по данным предварительной оценки численность Тутаевского муниципального района Ярославской области на 1 января 2022 года составила 54770 человек, в том числе городское поселение г. Тутаев – 39410 человек.

Уточнённая информация о численности населения на 1 января 2022 года в настоящее время не может быть предоставлена, поскольку срок её формирования и предоставления пользователям, установленный Федеральным планом статистических работ, утвержденным распоряжением Правительства Российской Федерации от 06.05.2008 г. № 671-р (с изменениями), – июль 2022 года.

Заместитель руководителя

О.Н. Харитонова

Дмитриева Светлана Сергеевна  
8(4852) 42-09-94, 42-09-90  
Отдел статистики населения, здравоохранения,  
уровня жизни и обследований домашних хозяйств  
(включая специалистов в г. Ярославле, г. Рыбинске, г. Ростове,  
г. Тутаеве, г. Угличе, г. Данилово, г. Гаврилов-Яме, с. Большое Село)

## 1.10 Подтверждение отсутствия требований (претензий) третьих лиц в отношении благоустраиваемого земельного участка



### АДМИНИСТРАЦИЯ

ТУТАЕВСКОГО МУНИЦИПАЛЬНОГО РАЙОНА  
ЯРОСЛАВСКОЙ ОБЛАСТИ

ул. Романовская, д. 35, г. Тутаев,  
Ярославская обл., 152300  
тел. (48533) 2-12-78,  
факс 2-36-63

e-mail: [tutaev@tutaev.ru](mailto:tutaev@tutaev.ru)

ОКПО 01692603, ОГРН 1207601271323,

ИНН/КПП 7611002653/761101001

<http://www.tutayev.ru>

*20.05.2022 № ИХ.18.01-2279/22*

В связи с подготовкой заявки на участие во Всероссийском конкурсе лучших проектов создания комфортной городской среды в малых городах и исторических поселениях от Тутаевского муниципального района в 2022 году с проектом «Центральный парк: сила природы в городской черте» городского поселения Тутаев Ярославской области, Администрация Тутаевского муниципального района предоставляет информацию об отсутствии требований (претензий) третьих лиц в отношении земельного участка, на котором предлагается реализовать проект: 76:21:010136:32.

Глава Тутаевского  
муниципального района

Д.Р.Юнусов

Петрова А.Е.  
8(48533)7-00-80

## 1.11 Справка государственного органа охраны объектов культурного наследия



### ДЕПАРТАМЕНТ ОХРАНЫ ОБЪЕКТОВ КУЛЬТУРНОГО НАСЛЕДИЯ ЯРОСЛАВСКОЙ ОБЛАСТИ

Комсомольская ул., д. 12,

г. Ярославль, 150000

Телефон (4852) 59-42-92

Факс (4852) 59-47-02

e-mail: [dookn@yarregion.ru](mailto:dookn@yarregion.ru)

<http://yarregion.ru/depts/dookn>

ОГРН 1157627011630,

ИНН / КПП 7604281999 / 760401001

*04.05.2022 № ИХ.18.01-1616/22*

На № ИХ.18.01-1930/22 от 29.04.2022

О предоставлении информации

Уважаемая Светлана Александровна!

Департамент охраны объектов культурного наследия Ярославской области (далее – департамент) рассмотрел Ваше письмо от 29.04.2022 № ИХ.18.01-1930/22 и в рамках компетенции сообщает следующее.

В соответствии с Решением исполнительного комитета Ярославского областного совета народных депутатов от 23.11.1990 № 371 «Об утверждении генеральных планов городов Данилова, Пошехонье-Володарска, поселка Семибратово Ростовского района и проекта охранных зон памятников истории и культуры города Тутаева» (далее – Проект зон охраны) участок проектирования расположен в зоне регулирования застройки и хозяйственной деятельности с ограничением высоты до 10-13 м.

Северо-восточная часть испрашиваемого земельного участка согласно приказу Министерства культуры Российской Федерации от 14.01.2019 № 16 «Об утверждении предмета охраны, границ территории и требований к градостроительным регламентам в границах территории исторического поселения федерального значения город Тутаев Ярославской области» (далее – приказ Минкультуры от 14.01.2019 № 16) расположена на территории исторического поселения в зоне периферийной усадебной застройки (УСЖ), которая устанавливается для регулирования традиционной усадебной застройки, являющейся фоном для исторического ядра города и влияющей на силуэт и панорамы города с главных точек обзора – с трассы р. Волги и с каждого из берегов на противоположную сторону. Требования к составу видом разрешенного использования земельных участков и требования к предельным параметрам застройки установлены пунктом 15 раздела III приложения № 4 к приказу Минкультуры от 14.01.2019 № 16.



В границах земельного участка отсутствуют объекты культурного наследия, включенные в единый государственный реестр объектов культурного наследия (памятников истории и культуры) народов Российской Федерации, выявленные объекты культурного наследия.

Сведениями об отсутствии на участке объектов, обладающих признаками объекта культурного наследия (в т.ч. археологического), департамент не располагает.

Учитывая изложенное, при осуществлении на земельном участке изыскательских, проектных, земляных, строительных, мелиоративных, хозяйственных и иных работ, в соответствии со статьями 28, 30, 31, 32, 36, 45.1 Федерального закона от 25.06.2002 № 73-ФЗ «Об объектах культурного наследия (памятниках истории и культуры) народов Российской Федерации» (далее – Федеральный закон № 73-ФЗ), подпунктом д) пункта 11.1, пунктом 11.3 Положения о государственной историко-культурной экспертизе, утвержденного постановлением Правительства Российской Федерации от 15.07.2009 № 569, необходимо провести государственную историко-культурную экспертизу земельного участка, подлежащего воздействию земляных, строительных, хозяйственных и иных работ, путем археологической разведки, в порядке, установленном статьей 45.1 Федерального закона № 73-ФЗ.

Департамент информирует, что требования, предъявляемые заказчиком (застройщиком) в отношении земель, подлежащих воздействию земляных, строительных, мелиоративных, хозяйственных работ, предусмотренных статьей 25 Лесного кодекса Российской Федерации работ по использованию лесов (за исключением работ, указанных в пунктах 3, 4 и 7 части 1 статьи 25 Лесного кодекса Российской Федерации) и иных работ, в случае, если орган охраны объектов культурного наследия не имеет данных об отсутствии на указанных землях объектов культурного наследия, включенных в реестр, выявленных объектов культурного наследия либо объектов, обладающих признаками объекта культурного наследия, изложены также в письмах Министерства культуры Российской Федерации от 02.11.2016 № 337-01-39-НМ и от 03.08.2017 № 236-01.1-39-08

Директор департамента

Н.Л. Грушевская

Воробьева Татьяна Витальевна  
(4852) 594-904

# 1.12 Техническое задание на разработку проектной документации



УТВЕРЖДАЮ

Глава Тутаевского муниципального района Д.Р. Юнусов

«*Д.Р. Юнусов*» 2022 г.



**ПРОЕКТ ТЕХНИЧЕСКОГО ЗАДАНИЯ**  
на разработку проектно-сметной документации по комплексному благоустройству Центрального парка, расположенного в границах улиц Комсомольская, Дементьева, Соборная г. Тутаева Ярославской области

№ п/п	Перечень основных данных и требований	Основные данные и требования
1	Основания для проектирования	Постановление Администрации Тутаевского муниципального района от 28.02.19 № 130-п «Об участии во Всероссийском конкурсе лучших проектов создания комфортной городской среды в 2020, 2022 гг.»
2	Наименование объекта проектирования	Комплексное благоустройство Центрального парка, расположенного в границах улиц Комсомольская, Дементьева, Соборная г. Тутаева Ярославской области
3	Местонахождение объекта	Ярославская область, г. Тутаев, ул. Дементьева, ул. Комсомольская, ул. Соборная
4	Заказчик	МКУ «Центр контрактных отношений» Тутаевского муниципального района
5	Источник финансирования	Федеральный бюджет Дотация победителю Всероссийского конкурса лучших проектов создания комфортной городской среды в малых городах и исторических поселениях
6	Срок выполнения работ	<b>Не позднее 25.01.2023 г.</b> Срок включает разработку ПСД, подготовку альбома 3D-визуализаций проектных решений по благоустройству территории (не менее 3 изображений по каждой зоне проектирования) <b>Не позднее 28.02.2023 г.</b> Срок включает получение положительного заключения государственной экспертизы проектной документации и результатов инженерных изысканий, а также проверку достоверности определения сметной стоимости строительства на основании Постановления Правительства РФ №427 от 18.05.2009. в ГАУ ЯО «Яргосстройэкспертиза»
7	Материалы, предоставляемые Заказчиком	Архитектурно-художественная концепция в электронном виде, топографическая съемка благоустраиваемой территории, иная исходно-разрешительная документация
8	Основные технико-экономические показатели объекта проектирования	Ориентировочная площадь территории проектирования – 6,2 Га. Основные технико-экономические показатели Подрядчик уточняет перед началом и в ходе разработки и согласования

		проектной документации с Заказчиком
9	Назначение объекта	Парковая территория, выполняющая функции центра досуговой, общественной и культурной деятельности современной части правобережного Тутаева с круглогодичным использованием.
	Состав работ	Разработка проектно-сметной документации в соответствии с материалами, предоставляемыми Заказчиком, правовыми основаниями проектирования, Подготовка альбома 3D- визуализаций проектных решений по благоустройству территории (не менее 3 изображений по каждой зоне проектирования). Получение положительного заключения государственной экспертизы проектной документации и результатов инженерных изысканий, а также проверки достоверности сметной стоимости строительства на основании Постановления Правительства РФ №427 от 18.05.2009. в ГАУ ЯО «Яргосстройэкспертиза». Разработка рабочей документации в соответствии с действующими техническими регламентами, нормативной документацией. Рабочая документация выполняется в объеме, обеспечивающем реализацию принятых в проектной документации технических решений объекта, необходимых для производства строительных и монтажных работ, обеспечения строительства оборудованием, изделиями и материалами и/или изготовления строительных изделий. В составе рабочей документации разработать ведомость объемов работ. Состав рабочей документации: - основные комплекты рабочих чертежей, предназначенные для производства строительных и монтажных работ; - прилагаемые документы, разработанные в дополнение к рабочим чертежам основного комплекта; - сметная документация.
10		
11	Основные требования к проектным решениям	1. Разработка проектных решений в соответствии с градостроительными требованиями, требованиями к градостроительным регламентам в границах городского поселения Тутаев, предоставленной архитектурной концепции и схем размещения элементов благоустройства. 2. Предусмотреть проектом следующий перечень мероприятий: - модернизация систем освещения, электроснабжения и сетей связи, в том числе и системы видеонаблюдения с прокладкой подземным способом и устройством новых типов светильников согласно эскизного проекта с расчетом освещенности пешеходных и велосипедных дорожек; - устройство террас с покрытием из атмосферостойких сортов дерева или древесно-композитными элементами композитом(согласно эскизного проекта); - устройство уличной навигации (стенды, указатели); - устройство входных групп (согласно эскизного проекта)в парковую территорию в кол-ве не менее 2(двух);





		<ul style="list-style-type: none"> <li>-устройство пешеходных дорожек из плиточного и/или альтернативных покрытий с размещением в них встраиваемых тротуарных светильников(согласно эскизного проекта и и схем, предоставленных Заказчиком);</li> <li>-устройство велодорожки из асфальтобетонного покрытия;</li> <li>-устройство площади перед сценой, со стороны ул. Соборная, из плиточного покрытия с применением тротуарных встраиваемых светильников;</li> <li>- размещение отапливаемого стационарного туалета с хозяйственным и подсобным помещением. Перечень необходимого оборудования, интерьер, тип фасадов согласовать дополнительно с Заказчиком.</li> <li>-устройство и замена мостиков, находящихся на существующей тротуарной сети;</li> <li>- оснащение архитектурной подсветкой создаваемых и восстанавливаемых элементов;</li> <li>- оснащение существующей лотковой системы сетей теплоснабжения открытого типа декоративными, атмосферостойкими и антивандальными элементами сборного типа;</li> <li>Также предусмотреть проектом: <ul style="list-style-type: none"> <li>- размещение нестационарных торговых объектов с отражением схемы и их типа;</li> <li>- размещение площадок для отдыха с МАФами;</li> <li>- размещение площадок для мусоросборников (контейнеров);</li> <li>- устройство дополнительных и ремонт существующих парковок для автотранспорта и велопарковок с привязкой к прилегающей территории;</li> <li>- обрезку и вырубку деревьев и кустарников;</li> <li>- устройство цветников;</li> <li>-посадку кустарников и новых деревьев;</li> <li>- устройство и восстановление газонов в границах производства работ;</li> <li>-ремонт существующих покрытий эксплуатируемых</li> <li>- рекультивацию грунтов (при необходимости);</li> <li>- установку малых архитектурных форм, отвечающих современным требованиям;</li> <li>- разработку проектных решений уличного декоративного освещения;</li> <li>- озеленение территории;</li> </ul> </li> <li>3. Предусмотреть возможность проездов, предназначенных для обслуживания конструкций объекта и его территории. <ul style="list-style-type: none"> <li>- водоснабжение для ухода за зелеными насаждениями</li> </ul> </li> <li>4. Проектные решения согласовать с организациями, выдавшими технические условия и другими ответственными службами.</li> </ul>
12	Градостроительные решения, планировочная организация земельного участка, благоустройство.	<p>Предусмотреть эффективное функциональное использование участка территории проектирования с учетом:</p> <ul style="list-style-type: none"> <li>- существующей градостроительной ситуации;</li> <li>- характера функционального использования пограничных к территории проектирования участков;</li> <li>- характера функционального использования проектируемой</li> </ul>

		<p>территории;</p> <ul style="list-style-type: none"> <li>- сложившейся дорожно-тропиночной сети;</li> <li>- сохранение высотных отметок существующего рельефа с выполнением планировочных работ по его восстановлению и укреплению (при необходимости);</li> <li>- существующих отметок местных проездов;</li> <li>- организации единой пешеходной сети;</li> </ul> <p>Решения по благоустройству и вертикальной планировке разработать с учетом организации водоотвода с участка проектирования. Проектируемые планировочные отметки увязать с существующей застройкой.</p> <p>Схемой планировочной организации земельного участка предусмотреть эффективное использование участка с максимальной адаптацией проектных решений по благоустройству к высотным отметкам существующего рельефа.</p> <p>Разработать схему организации дорожно-транспортного движения на период реализации проектных решений по благоустройству и эксплуатации.</p> <p>Разработать дендрологический план, на основании которого составить ведомость зеленых насаждений, в приложении к ведомости при необходимости предусмотреть вырубку аварийных, больных деревьев и кустарников, согласовав ведомость с Заказчиком.</p>
13	Требования к обеспечению среды жизнедеятельности с учетом потребностей инвалидов и маломобильных групп населения.	<p>СП 59.13330.2012 Доступность зданий и сооружений для маломобильных групп населения;</p> <p>ГОСТ Р 52131 – 2003 Средства отображения информации знаковые для инвалидов;</p> <p>ГОСТ Р 52875-2007 Указатели тактильные наземные для инвалидов по зрению. Технические требования;</p> <p>СП 140.13330.2012. Свод правил. Городская среда. Правила проектирования для маломобильных групп населения.</p>
15	Требования к разработке инженерно-технических мероприятий гражданской обороны и мероприятий по предупреждению чрезвычайных ситуаций	<p>Согласовать необходимость разработки инженерно-технических мероприятий гражданской обороны и мероприятий по предупреждению чрезвычайных ситуаций управлением ГО и ЧС.</p> <p>В случае необходимости разработать раздел в соответствии с действующими нормами и выданными техническими условиями.</p>
16	Дополнительные требования к составу и согласованию проекта.	<ol style="list-style-type: none"> <li>1. Документацию разработать в соответствии с Законодательством РФ, действующими нормативными документами в области строительства, техническими, градостроительными регламентами, СП и ГОСТ в объеме необходимом для получения положительных заключений органов государственной экспертизы и проведения всего комплекса строительно-монтажных работ по объекту вплоть до ввода его в эксплуатацию.</li> <li>2. Проектная и рабочая документация должны быть выполнены в соответствии с архитектурной концепцией, мастер-планом(при наличии) развития территории. Все изменения должны быть согласованы с Заказчиком.</li> <li>3. Получение положительного заключения государственной экспертизы проектной документации и</li> </ol>



		<p>результатов инженерных изысканий.</p> <p>Проверка достоверности сметной стоимости строительства на основании Постановления Правительства РФ №427 от 18.05.2009. в ГАУ ЯО «Яргосстройэкспертиза».</p> <p>Оплату проведения указанной экспертизы осуществляет Подрядчик.</p> <p>4. В случае, если для разработки проектной документации на объект недостаточно требований по надежности и безопасности, установленных нормативными техническими документами, или такие требования не установлены, разработке документации должны предшествовать разработка и утверждение в установленном порядке специальных технических условий.</p> <p>5. Отдельными томами оформить:</p> <ul style="list-style-type: none"> <li>- Сборник Спецификаций оборудования, изделий и материалов;</li> <li>- Материалы согласований (лист согласований со всеми организациями);</li> <li>- Ведомость объемов работ.</li> </ul> <p>6. Проектные решения по сетям и сооружениям инженерно-технического обеспечения согласовать с организациями, выдавшими технические условия, и иными заинтересованными службами.</p> <p>7. Необходимость, количество, материалы, размещение, внешний вид элементов благоустройства и озеленения согласовать с Заказчиком.</p> <p>8. Планировочные, технологические и строительные решения согласовать с Заказчиком до проведения проверки достоверности определения сметной стоимости строительства.</p>
17	Требования к выполнению сметной документации	<p>Сметная документация должна быть выполнена в сметно-нормативной базе 2001г на основе территориальных единичных расценок и федеральных единичных расценок, включенных в состав федерального реестра сметных нормативов, с соблюдением положений "Методики определения стоимости строительной продукции на территории Российской Федерации" МДС81-35.2004. Сводный сметный расчет в двух уровнях цен - базовых и текущих, состав сметной документации должен соответствовать пунктам 28, 29, 30, 31 раздела 11 Постановления Правительства РФ №87 от 16.02.2008 «О составе разделов проектной документации и требованиям к их содержанию»</p> <p>Сметные расчеты, содержащиеся в документации, должны соответствовать физическим объемам работ, конструктивным, организационно-технологическим и другим решениям, предусмотренным проектной документацией (методика определения стоимости строительной продукции на территории РФ – приложение к постановлению Госстроя России от 05.03.2004г. №15/1).</p> <p>Расчет сметной стоимости строительства выполнить базисно-индексным методом в 2-х уровнях цен:</p> <ul style="list-style-type: none"> <li>- в базовом 2001г. определяется в ТЕР-2001 Ярославской области;</li> </ul>

		<ul style="list-style-type: none"> <li>- в текущем уровне цен квартала на момент передачи документации заказчику.</li> </ul> <p>В раздел сводного сметного расчета стоимости строительства включить следующие затраты:</p> <ul style="list-style-type: none"> <li>- на технологическое присоединение к инженерным сетям;</li> <li>- непредвиденные затраты.</li> </ul> <p>Дальность транспортировки грунта для отсыпки земляных работ предусмотреть на расстоянии не более 5 км.</p> <p>В проектной документации показать необходимые для реализации проектных решений материальные ресурсы. Составить ведомость материальных ресурсов и технических параметров материалов.</p> <p>Источники получения <u>строительных материалов</u>, конструкций и изделий, в том числе с применением <u>прайс-листов</u> заводов-изготовителей на материалы, не учтенные нормативно-сметной базой, согласовать с заказчиком и оформить ведомостью.</p> <p>Сметную документацию выполнить в 4-х экземплярах на бумажном носителе и в 1 экз. на электронном носителе.</p> <p>При разработке сметной документации использовать программный комплекс, прошедший подтверждение соответствия в порядке, установленном действующим законодательством, согласованный с заказчиком. Сметы должны быть составлены с использованием программного комплекса «Wizard» или аналогичного программного комплекса с приложением сводной ведомости объемов работ в разрезе локальных смет, разделов и подразделов (в формате программы «WORD», «Wizard» или аналогичного программного комплекса) и сводной ведомости потребных ресурсов с выделением оборудования из общего состава потребных ресурсов (в формате программы «WORD», «Wizard» или аналогичного программного комплекса).</p> <p>Сводные ведомости должны быть составлены с выделением разделов локальных смет.</p> <p>Альбомы, включающие в себя коммерческие предложения и иную документацию подтверждающую стоимость оборудования и материалов, предоставлять на согласование Заказчику.</p> <p>При составлении альбомов согласованных цен на применяемые материалы и оборудование каждую позицию необходимо подтверждать не менее чем тремя коммерческими предложениями по стоимости сроком давности не более трех месяцев.</p> <p>Составить свод затрат по всему объекту, включающий все этапы строительства объекта (при наличии).</p>
18	Особые условия проектирования и строительства	<p>В составе проектной документации предоставить Перечень ответственных строительных конструкций и работ, скрываемых последующими работами и конструкциями, приемка которых оформляется актами промежуточной приемки ответственных конструкций и актами освидетельствования скрытых работ.</p> <p>Подрядчик участвует без дополнительной оплаты в совещаниях, обсуждениях и иных мероприятиях, позволяющих Заказчику осуществлять контроль за</p>



		<p>разработкой Подрядчиком проектной документации.</p> <p>По запросу Заказчика без дополнительной оплаты Подрядчик производит промежуточную отчетность.</p> <p>Подрядчик участвует без дополнительной оплаты при рассмотрении и защите проектно-сметной документации в органах государственной экспертизы в соответствии с Постановлением Правительства РФ от 18.05.2009г. № 427, представляет пояснения, документы и обоснования по требованию экспертизы, вносит в проектно-сметную документацию по результатам рассмотрения у Заказчика и замечаниям экспертизы изменения и дополнения, не противоречащие данному заданию.</p> <p>Повторное проведение экспертиз, в случае неполноты представленной документации или её несоответствующего качества, оплачивает Подрядчик.</p>
19	Нормативно-правовая база разработки документации	<p>Разработку проекта осуществлять в соответствии с требованиями действующего законодательства Российской Федерации, нормативно-правовыми актами в области градостроительного проектирования Ярославской области и Тутаевского муниципального района:</p> <ul style="list-style-type: none"> <li>- Градостроительный Кодекс РФ от 29.12.2004 г. 190-ФЗ;</li> <li>- Региональные нормативы градостроительного проектирования Ярославской области, утвержденные постановлением правительства ЯО от 11.12.2015 № 1340-п;</li> <li>- Местные нормативы градостроительного проектирования городского поселения Тутаев Тутаевского муниципального района Ярославской области, утвержденные Решением Муниципального Совета Городского поселения Тутаев 21.12.2017 №224;</li> <li>- Генеральный план и Правила землепользования и застройки городского поселения Тутаев Тутаевского района Ярославской области;</li> <li>- СП 42.13330.2016. «Свод правил. Градостроительство. Планировка и застройка городских и сельских поселений. Актуализированная редакция СНиП 2.07.01-89*» (утв. Приказом Минстроя России от 30.12.2016 N 1034/пр);</li> <li>- Федеральный закон от 22.07.2008 N 123-ФЗ (ред. от 29.07.2017) "Технический регламент о требованиях пожарной безопасности";</li> <li>- иные нормативные документы.</li> </ul>
20	Требования к оформлению проектной документации	<ol style="list-style-type: none"> <li>1. Проектно-сметную документацию оформить в соответствии с ГОСТ Р 21.1101-2013 Система проектной документации для строительства. Основные требования к проектной и рабочей документации.</li> <li>2. Проектная документация выдается заказчику в 4-х экз. на бумажном носителе и в 1-м экз. на электронном носителе.</li> <li>3. Электронная версия комплекта документации передается на USB-носителе.</li> <li>4. В корневом каталоге USB-носителя должен находиться текстовый файл содержания.</li> <li>5. Состав и содержание USB-носителя должны соответствовать комплекту документации. Каждый физический раздел комплекта (том, книга, альбом чертежей и т.п.) должен быть представлен в отдельном каталоге USB-</li> </ol>

		<p>носителя файлом (группой файлов) электронного документа. Название каталога должно соответствовать названию раздела.</p> <p>6. Файлы должны открываться в режиме просмотра средствами операционной системы Windows 9x/XP/NT/2000 и бесплатными программами, позволяющими открыть файлы с расширением DXF, DWF, DWG, PDF, AutoCAD, ArchiCAD. Проектную документацию представить в электронном виде в исходных редактируемых форматах, согласованных с Заказчиком.</p>
21	Стоимость работ по реализации проекта	87,500 тыс. руб.

Инженер ПТО

МУ «Центр контрактных отношений» ТМР

Н.А.Максименко