


Ходатайство об установлении публичного сервитута	
1	Администрация Тутаевского муниципального района (наименование органа, принимающего решение об установлении публичного сервитута)
2	Сведения о лице, представившем ходатайство об установлении публичного сервитута (далее - заявитель)
2.1	Полное наименование Акционерное общество «Газпром газораспределение Ярославль»
2.2	Сокращенное наименование АО «Газпром газораспределение Ярославль»
2.3	Организационно-правовая форма Акционерное общество
2.4	Почтовый адрес (индекс, субъект Российской Федерации, населенный пункт, улица, дом) 150014, г. Ярославль, ул. Рыбинская, д. 20
2.5	Фактический адрес (индекс, субъект Российской Федерации, населенный пункт, улица, дом) 150014, г. Ярославль, ул. Рыбинская, д. 20
2.6	Адрес электронной почты kolchina-vo@yaroblgaz.ru
2.7	ОГРН 102 76 006 77554
2.8	ИНН 76 04 01 23 47
3	Сведения о представителе заявителя:
3.1	Фамилия Бородулин
	Имя Антон
	Отчество (при наличии) Витальевич
3.2	Адрес электронной почты kolchina-vo@yaroblgaz.ru
3.3	Телефон 8(4852)40-27-51(доб.5822) (Колчина Вероника Олеговна)
3.4	Наименование и реквизиты документа, подтверждающего полномочия представителя заявителя Доверенность № 260 от 05.08.2024
4	Прошу установить публичный сервитут в отношении земельных участков с кадастровыми номерами: 76:15:021501:287, 76:15:021501:286, в целях размещения линейных объектов системы газоснабжения, необходимых для организации газоснабжения населения и подключения (технологического присоединения) к сетям инженерно-технического обеспечения, предусмотренных п. 1 ст. 39.37 Земельного кодекса Российской Федерации.
5	Испрашиваемый срок публичного сервитута: 10 лет
6	Срок, в течение которого в соответствии с расчетом заявителя использование земельного участка (его части) и (или) расположенного на нем объекта недвижимости в соответствии с их разрешенным использованием будет в соответствии с подпунктом 4 пункта 1 статьи 39.41 Земельного кодекса Российской Федерации невозможно или существенно затруднено: 10 лет
7	Обоснование необходимости установления публичного сервитута: 1. п.п. 5 ст. 39.41: Договоры о подключении (технологическом присоединении) газоиспользующего оборудования к сети газораспределения в рамках догазификации: № ЦФ-ДГ-14862/24 от 02.02.2024. № ЦФ-ДГ-14865/24 от 02.02.2024
8	Сведения о правообладателе инженерного сооружения, которое переносится в связи с изъятием земельного участка для государственных или муниципальных нужд в случае, если заявитель не является собственником указанного инженерного сооружения (в данном случае указываются сведения в объеме, предусмотренном пунктом 2 настоящей Формы) (заполняется в случае, если ходатайство об установлении публичного сервитута подается с целью установления сервитута в целях реконструкции инженерного сооружения, которое переносится в связи с изъятием такого земельного участка для государственных или муниципальных нужд): -
9	Кадастровые номера (при их наличии) земельных участков, в отношении которых испрашивается публичный сервитут и границы которых внесены в Единый государственный реестр недвижимости : 76:15:021501:287, 76:15:021501:286.

10	Вид права, на котором инженерное сооружение принадлежит заявителю (если подано ходатайство об установлении публичного сервитута в целях реконструкции или эксплуатации инженерного сооружения) -	
11	Сведения о способах представления результатов рассмотрения ходатайства:	
	в виде электронного документа, который направляется уполномоченным органом заявителю посредством электронной почты	(да/нет)
	в виде бумажного документа, который заявитель получает непосредственно при личном обращении	Да (да/нет)
12	Документы, прилагаемые к ходатайству: 1. Копии договоров о подключении (технологическом присоединении): № ЦФ-ДГ-14862/24 от 02.02.2024. № ЦФ-ДГ-14865/24 от 02.02.2024 2. Схема расположения границ публичного сервитута; 3. Копия доверенности № 260 от 05.08.2024 г.	
13	Подтверждаю согласие на обработку персональных данных (сбор, систематизацию, накопление, хранение, уточнение (обновление, изменение), использование, распространение (в том числе передачу), обезличивание, блокирование, уничтожение персональных данных, а также иных действий, необходимых для обработки персональных данных в соответствии с законодательством Российской Федерации), в том числе в автоматизированном режиме.	
14	Подтверждаю, что сведения, указанные в настоящем ходатайстве, на дату представления ходатайства достоверны; документы (копии документов) и содержащиеся в них сведения соответствуют требованиям, установленным статьей 39.41 Земельного кодекса Российской Федерации.	
15	Подпись:	Дата:
	 (подпись)	<u>А.В. Бородулин</u> (инициалы, фамилия)

# Схема границы предполагаемой к использованию части земельного участка на кадастровом плане территории

от "\_\_\_" \_\_\_\_\_ 20\_\_ г.

Объект: распределительный газопровод к ИЖД, расположенный по адресу: Ярославская обл.,

Тутаевский район, п.Микляиха

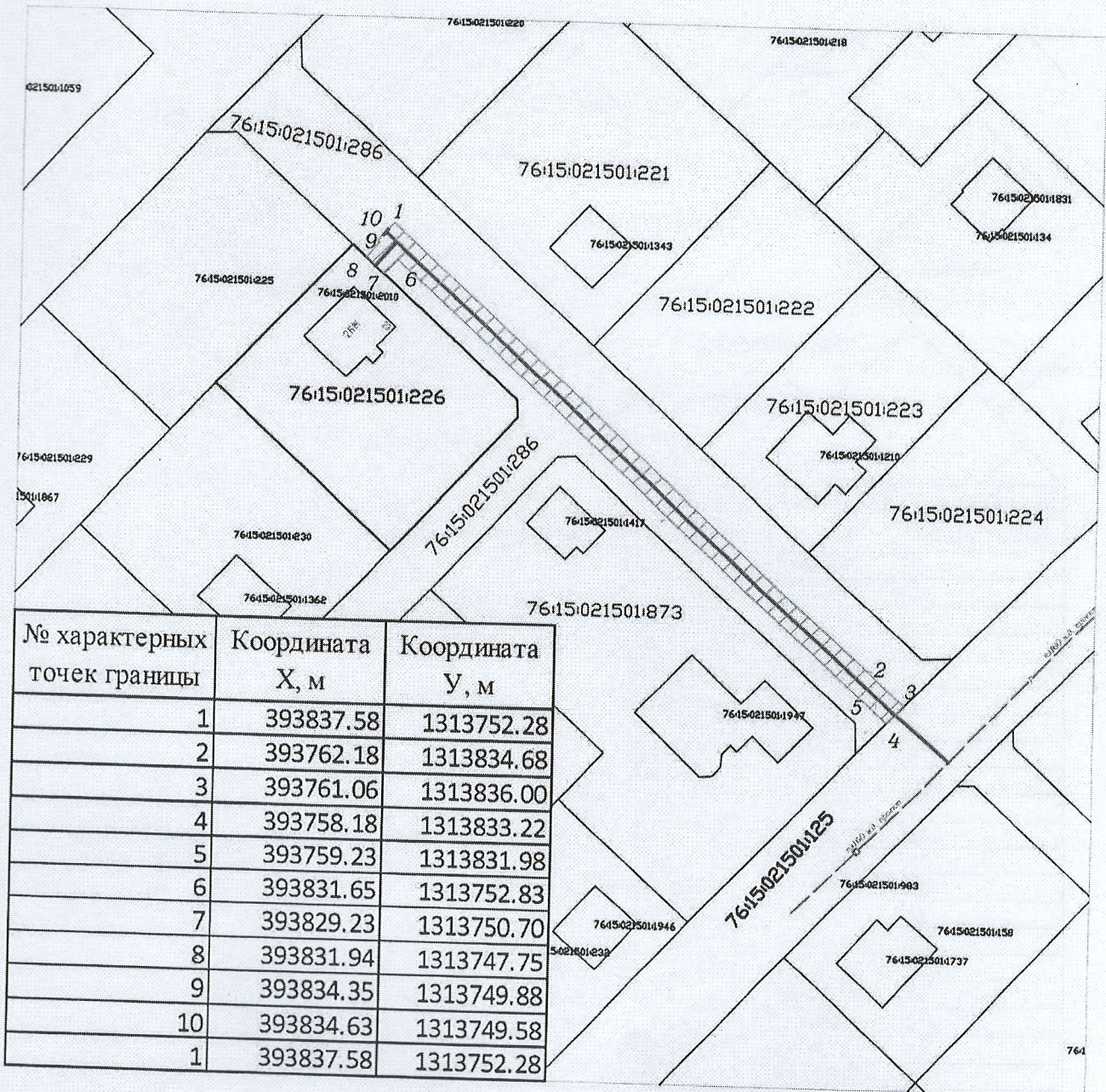
Местоположение: Ярославская обл., Тутаевский район, п.Микляиха

Система координат: МСК-76

Выполнил: АО "Газпром газораспределение Ярославль", РФ, Ярославская обл., г.Ярославль, Рыбинская ул., д.20

Площадь части земельного участка: 466 м<sup>2</sup>

Условный номер части земельного участка :286/чзу1



№ характерных точек границы	Координата X, м	Координата Y, м
1	393837.58	1313752.28
2	393762.18	1313834.68
3	393761.06	1313836.00
4	393758.18	1313833.22
5	393759.23	1313831.98
6	393831.65	1313752.83
7	393829.23	1313750.70
8	393831.94	1313747.75
9	393834.35	1313749.88
10	393834.63	1313749.58
1	393837.58	1313752.28

Условные обозначения:

Масштаб 1:1000



-границы земель (части земельного участка) предполагаемых к использованию



-границы земельного участка по сведениям ЕГРН



-границы зон с особыми условиями использования территории



-границы кадастрового квартала

76.15:021501

-учетный номер кадастрового квартала

# Схема границы предполагаемой к использованию части земельного участка на кадастровом плане территории

от "    "    20    г.

Объект: распределительный газопровод к ИЖД, расположенный по адресу: Ярославская обл.,

Тутаевский район, п.Микляиха

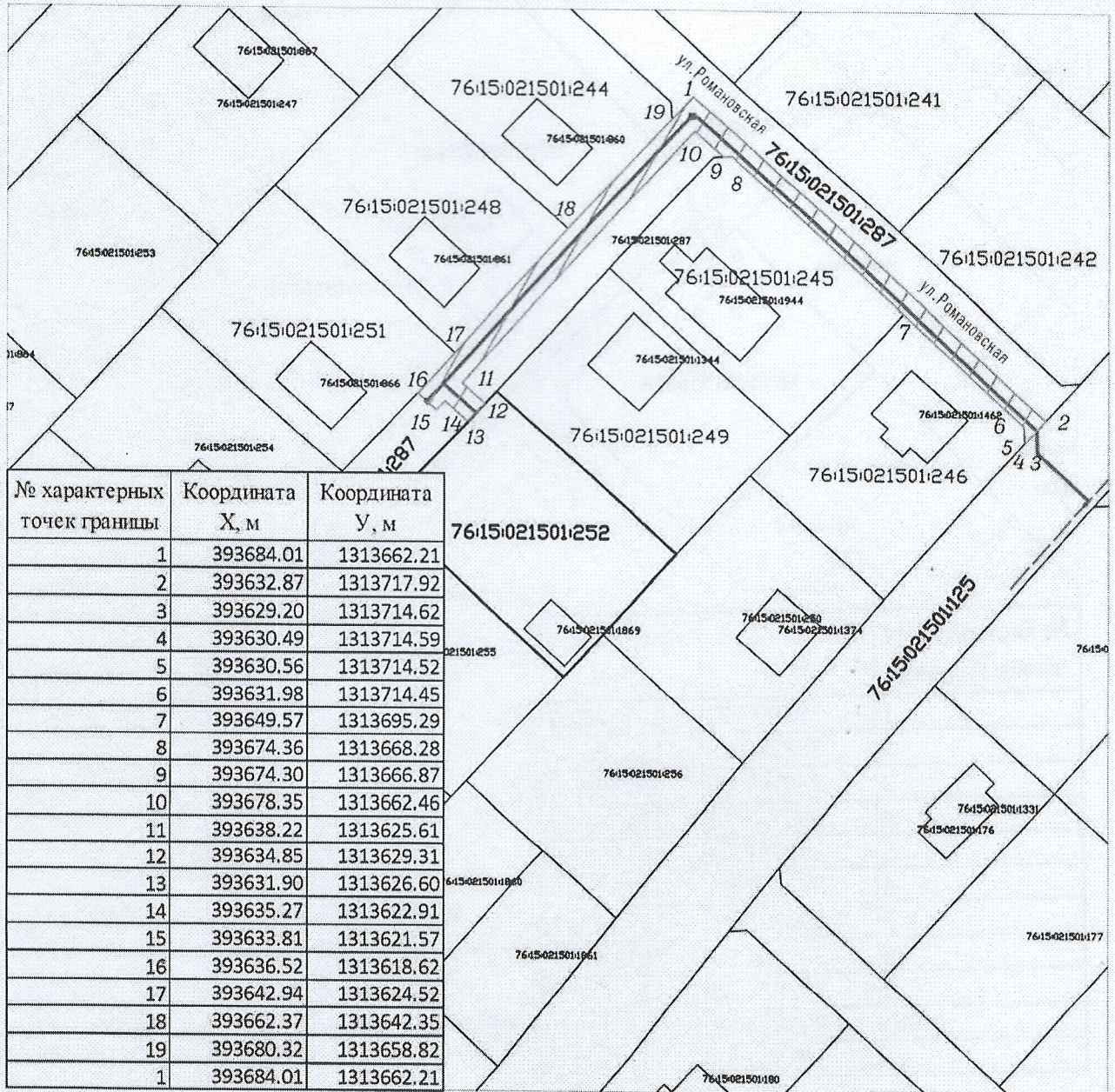
Местоположение: Ярославская обл., Тутаевский район, п.Микляиха

Система координат: МСК-76

Выполнил: АО "Газпром газораспределение Ярославль", РФ, Ярославская обл., г.Ярославль, Рыбинская ул., д.20

Площадь части земельного участка: 501 м<sup>2</sup>

Условный номер части земельного участка :287/чзу1



Условные обозначения:



- границы земель (части земельного участка) предполагаемых к использованию
- границы земельного участка по сведениям ЕГРН
- границы зон с особыми условиями использования территории
- границы кадастрового квартала

76.15.02.1501 - учетный номер кадастрового квартала

Масштаб 1:1000