


	Ходатайство об установлении публичного сервитута	
1	<u>Управление муниципального имущества Администрации Тутаевского муниципального района</u> (наименование органа, принимающего решение об установлении публичного сервитута)	
2	Сведения о лице, представившем ходатайство об установлении публичного сервитута (далее - заявитель):	
2.1	Полное наименование	Общество с ограниченной ответственностью ООО "Агрокурсив Ярославль"
2.2	Сокращенное наименование	ООО "Агрокурсив Ярославль"
2.3	Организационно-правовая форма	Общество с ограниченной ответственностью
2.4	Почтовый адрес (индекс, субъект Российской Федерации, населенный пункт, улица, дом)	152322, Ярославская область, Тутаевский р-н, д. Ковалево, Центральная ул, зд. 5а
2.5	Фактический адрес (индекс, субъект Российской Федерации, населенный пункт, улица, дом)	152322, Ярославская область, Тутаевский р-н, д. Ковалево, Центральная ул, зд. 5а
2.6	Адрес электронной почты	boss@gazsp.ru
2.7	ОГРН	1027600619771
2.8	ИНН	7603019318
3	Сведения о представителе заявителя:	
3.1	Фамилия	Савичев
	Имя	Дмитрий
	Отчество (при наличии)	Евгеньевич
3.2	Адрес электронной почты	boss@gazsp.ru
3.3	Телефон	+79051315000
3.4	Наименование и реквизиты документа, подтверждающего полномочия представителя заявителя	Доверенность № от 17.09.2024 года
4	Прошу установить публичный сервитут в отношении земель и (или)	

Управление муниципального имущества  
Администрации  
Тутаевского муниципального района  
№ 4663 от 23 09 2024 г.



	<p>земельного(ых) участка(ов) в целях (указываются цели, предусмотренные статьей 39.37 Земельного кодекса Российской Федерации или статьей 3.6 Федерального закона от 25 октября 2001 г. № 137-ФЗ «О введении в действие Земельного кодекса Российской Федерации»):</p> <p><u>Для строительства и эксплуатации линейного объекта системы газоснабжения, подключения (технологического присоединения) к сетям инженерно-технического обеспечения газопровода высокого давления до границы земельного участка, расположенного по адресу: Ярославская область, Тутаевский район, Константиновское с/п, у д. Ковалево, к.н.з.у. 76:15:000000:1227.</u></p>	
5	Испрашиваемый срок публичного сервитута <u>49 лет</u>	
6	Срок, в течение которого в соответствии с расчетом заявителя использование земельного участка (его части) и (или) расположенного на нем объекта недвижимости в соответствии с их разрешенным использованием будет в соответствии с подпунктом 4 пункта 1 статьи 39.41 Земельного кодекса Российской Федерации невозможно или существенно затруднено (при возникновении таких обстоятельств) <u>11 месяцев</u>	
7	<p>Обоснование необходимости установления публичного сервитута</p> <p><u>Публичный сервитут необходимо установить в целях строительства, эксплуатации и подключения (технологического присоединения) к сетям газораспределения в соответствии с Договором № ЦФ-ТП-4239/21 от 25.06.2021 г. о подключении (технологическом присоединении) объектов капитального строительства к сети газораспределения по индивидуальному проекту, заключенным между АО «Газпром газораспределение Ярославль» и ООО «Агрокурсив Ярославль». Срок действия договора до 01.02.2025 г.</u></p> <p><u>Строительство газопровода предусматривается по единственно возможному коридору. Границы публичного сервитута определены с учетом безопасной эксплуатации инженерного сооружения и условий, наименее обременительных для использования земельного участка в соответствии с его целевым назначением и разрешенным использованием, а также с учетом требований об обеспечении рационального использования земель.</u></p>	
8	Сведения о правообладателе инженерного сооружения, которое переносится в связи с изъятием земельного участка для государственных или муниципальных нужд в случае, если заявитель не является собственником указанного инженерного сооружения (в данном случае указываются сведения в объеме, предусмотренном пунктом 2 настоящей Формы) (заполняется в случае, если ходатайство об установлении публичного сервитута подается с целью установления сервитута в целях реконструкции инженерного сооружения, которое переносится в связи с изъятием такого земельного участка для муниципальных нужд) <u>не требуется</u>	
9	Кадастровые номера земельных участков (при их наличии), в отношении которых испрашивается публичный сервитут и границы которых внесены	Часть земельного участка 76:15:021501:1832 (Ярославская область,

в Единый государственный реестр  
недвижимости

Тутаевский р-н, с/п  
Константиновское, п  
Микляиха), площадь части  
составляет 161,5 м<sup>2</sup>.

Часть земельного участка  
76:15:021501:125  
(Ярославская область, р-н  
Тутаевский, с/п  
Константиновское, п  
Микляиха), площадь части  
составляет 2315,3 м<sup>2</sup>.

Часть земельного участка  
76:15:021501:57 (обл.  
Ярославская, р-н  
Тутаевский, с/тер  
Фоминская, уч-к № 41),  
площадь части составляет  
45,8 м<sup>2</sup>.



Часть земельного участка  
№1 76:15:021501:79  
(Ярославская область, р-н  
Тутаевский, с/о Фоминский,  
уч 317), площадь части  
составляет 255,6 м<sup>2</sup>.

Часть земельного участка  
№2 76:15:021501:79  
(Ярославская область, р-н  
Тутаевский, с/о Фоминский,  
уч 317), площадь части  
составляет 1400,6 м<sup>2</sup>.

Часть земельного участка  
76:15:021501:28  
(Ярославская область, р-н  
Тутаевский, с/о Фоминский,  
уч 40), площадь части  
составляет 112,1 м<sup>2</sup>.

Часть земельного участка  
76:15:021501:33  
(Ярославская область, р-н  
Тутаевский, с/о Фоминский,  
уч 38), площадь части  
составляет 74,0 м<sup>2</sup>.

		Часть земельного участка 76:15:021501:2 (Ярославская, р-н Тутаевский, автодорога Ярославль-Рыбинск), площадь части составляет 131,4 м <sup>2</sup> .
		Часть земельного участка 76:15:021601:26, площадь части составляет 130,7 м <sup>2</sup> .
10	Вид права, на котором инженерное сооружение принадлежит заявителю (если подано ходатайство об установлении публичного сервитута в целях реконструкции или эксплуатации инженерного сооружения)	
11	Сведения о способах представления результатов рассмотрения ходатайства:	
	в виде электронного документа, который направляется <i>управлением муниципального имущества Администрации Тутаевского муниципального района</i> заявителю посредством электронной почты	<u>Да</u> (да/нет)
	в виде бумажного документа, который заявитель получает непосредственно при личном обращении или посредством почтового отправления	<u>Нет</u> (да/нет)
12	Документы, прилагаемые к ходатайству: 1. Схема границ предполагаемых к использованию земель на кадастровом плане территории 2. Доверенность № б/н от 17 сентября 2024 года 3. Копия договора подряда №03/07-2024 от 05.07.2024 г., заключенный между ООО «Агрокурсив Ярославль» и ООО «ГАЗСТРОЙКОМПЛЕКТ». 4. Копия договора № ЦФ-ТП-4239/21 от 25.06.2021 г. о подключении (технологическом присоединении) объектов капитального строительства к сети газораспределения по индивидуальному проекту, заключенный между АО «Газпром газораспределение Ярославль» и ООО «Агрокурсив Ярославль». 5. Решение единственного учредителя общества с ограниченной ответственностью «Агрокурсив Ярославль» ИНН 7603019318 ОГРН 1027600619771 от 09.01.2023 г. о продлении полномочий директора.	
13	Подтверждаю согласие на обработку персональных данных (сбор, систематизацию, накопление, хранение, уточнение (обновление, изменение), использование, распространение (в том числе передачу), обезличивание, блокирование, уничтожение персональных данных, а также иных действий, необходимых для обработки персональных данных в соответствии с законодательством Российской Федерации), в том числе в	

	автоматизированном режиме	
14	Подтверждаю, что сведения, указанные в настоящем ходатайстве, на дату представления ходатайства достоверны; документы (копии документов) и содержащиеся в них сведения соответствуют требованиям, установленным статьей 39.41 Земельного кодекса Российской Федерации	
15	Подпись: 	Дата:
	 (подпись)  Директор <u>ООО "Агрокурсив Ярославль"</u> <u>А.В. Ивлев</u> (инициалы, фамилия)	«19» сентября 2024г.