



Администрация Тутаевского муниципального района

ПОСТАНОВЛЕНИЕ

от 13.05.2025 №410-п

г. Тутаев

О назначении общественных обсуждений по проекту постановления Администрации Тутаевского муниципального района «Об утверждении проекта планировки и проекта межевания территории земельных участков с кадастровыми номерами 76:15:021501:73, 76:15:021501:83, 76:15:021501:84, 76:15:021501:2160, расположенных по адресу: Ярославская область, Тутаевский район, деревня Белавино»

В соответствии со статьей 5.1 Градостроительного кодекса Российской Федерации, статьей 28 Федерального закона от 06.10.2003 №131-ФЗ «Об общих принципах организации местного самоуправления в Российской Федерации», Уставом Тутаевского муниципального района, Администрация Тутаевского муниципального района

ПОСТАНОВЛЯЕТ:

1. Инициировать проведение общественных обсуждений по проекту постановления Администрации Тутаевского муниципального района «Об утверждении проекта планировки и проекта межевания территории земельных участков с кадастровыми номерами 76:15:021501:73, 76:15:021501:83, 76:15:021501:84, 76:15:021501:2160, расположенных по адресу: Ярославская область, Тутаевский район, деревня Белавино» (Приложение 1).
2. Утвердить состав оргкомитета по проведению общественных обсуждений по проекту постановления (Приложение 2).
3. Контроль за исполнением данного постановления оставляю за собой.
4. Настоящее постановление вступает в силу после его официального опубликования.

Глава Тутаевского
муниципального района

О.В. Низова

к постановлению
Администрации Тутаевского
муниципального района
от 13.05.2025 №410-п



Администрация Тутаевского муниципального района

ПОСТАНОВЛЕНИЕ

от _____ № _____

г. Тутаев

Об утверждении проекта планировки и проекта межевания территории земельных участков с кадастровыми номерами 76:15:021501:73, 76:15:021501:83, 76:15:021501:84, 76:15:021501:2160, расположенных по адресу: Ярославская область, Тутаевский район, деревня Белавино

В соответствии со статьями 42, 43, 45 и 46 Градостроительного кодекса Российской Федерации, Администрация Тутаевского муниципального района

ПОСТАНОВЛЯЕТ:


1. Утвердить прилагаемый проект планировки и проект межевания территории земельных участков с кадастровыми номерами 76:15:021501:73, 76:15:021501:83, 76:15:021501:84, 76:15:021501:2160, расположенных по адресу: Ярославская область, Тутаевский район, деревня Белавино.

2. Контроль за исполнением данного постановления возложить на Заместителя Главы Администрации Тутаевского муниципального района по градостроительным вопросам – начальника управления архитектуры и градостроительства Администрации Тутаевского муниципального района (главного архитектора) – Е.Н.Касьянову.

3. Настоящее постановление вступает в силу после его официального опубликования.

Глава Тутаевского
муниципального района

О.В. Низова



*Общество с ограниченной
ответственностью
"Фаза"
(ООО "Фаза")*

*(Россия, 152300, г. Тутаев, пр-т 50-летия Победы,
31, тел./факс 8(48533)2-13-62)*

Проект планировки и проект межевания
территории земельных участков
с кадастровыми номерами
76:15:021501:73, 76:15:021501:83,
76:15:021501:84, 76:15:021501:2160,
расположенных в д.Белавино
Константиновского сельского поселения
Тутаевского района Ярославской области

Том 1

*Основная часть проекта
планировки территории*

Инв. N подл.	Подпись и дата	Взам. инв. N

2025

*Общество с ограниченной ответственностью
"Фаза"
(ООО "Фаза")*

(Россия, 152300, г. Тутаев, пр-т 50-летия Победы, 31, тел./факс 8(48533)2-13-62)

*Проект планировки и проект межевания
территории земельных участков
с кадастровыми номерами
76:15:021501:73, 76:15:021501:83,
76:15:021501:84, 76:15:021501:2160,
расположенных в д.Белавино
Константиновского сельского поселения
Тутаевского района Ярославской области*

Том 1

*Основная часть проекта
планировки территории*

Директор

Фомин К.А.

Главный инженер проекта

Канев В.Н.

2025

Взам. инв. N	
Подпись и дата	
Инв. N подл.	

2

Состав проекта

№ тома	Наименование	Примечание
Том 1	Основная часть проекта планировки территории	
Том 2	Матриалы по обоснованию проекта планировки территории	
Том 3	Проект межевания территории	

Согласовано

Взам. инв. N

Подпись и дата

Инв. N подл.

Изм.	Кол. уч.	Лист	№ док.	Подпись	Дата
Разработал	Канев				
Проверил	Фомин				

199/04-2025

Пояснительная записка

Стадия	Лист	Листов
ПП	1	1

ООО ФАЗА

При разработке проекта использовалась следующая нормативно-правовая база:

1. «Градостроительный кодекс Российской Федерации» от 29.12.2004г. №190-ФЗ (с изменениями и дополнениями);
2. «Земельный кодекс Российской Федерации» от 25.10.2001г. 7136-ФЗ (с изменениями и дополнениями);
3. Постановление Правительства РФ от 12.05.2017 №564 «Об утверждении Положения о составе и содержании проектов планировки территории, предусматривающих размещение одного или нескольких линейных объектов»;
4. Приказ Минстроя России от 25.04.2017 №740/пр «Об установлении случаев подготовки и требований к подготовке входящих в состав материалов по обоснованию проекта планировки территории схемы вертикальной планировки, инженерной подготовки и инженерной защиты территории»;
5. Свод правил СП 42.13330.2016 «СНиП 2.07.01-89*. Градостроительство. Планировка и застройка городских и сельских поселений» (актуализированная редакция);
6. Свод правил СП 34.13330.2021 «Автомобильные дороги»;
7. Нормативы градостроительного проектирования сельских поселений, входящих в состав Тутаевского муниципального района Ярославской области;
8. Генеральный план Константиновского сельского поселения Тутаевского муниципального района Ярославской области, утвержденный Решением Муниципального Совета Тутаевского муниципального района от 24.06.2021. №120-г;
9. Правила землепользования и застройки Константиновского сельского поселения Тутаевского муниципального района Ярославской области, утвержденный Решением Муниципального Совета Тутаевского муниципального района (посл. ред. №11-г от 30.05.2025 г.);
10. Требования государственных стандартов, соответствующих норм, правил и иных документов.

Согласовано							199/04-2025		
							Текстовая часть		
Инв.Н подл.	Изм.	Кол. уч.	Лист	№ док.	Подпись	Дата	Стадия	Лист	Листов
	Разработал		Канев				ПП	3	
	Проверил		Фомин				ООО ФАЗА		

Согласовано

Инв. N	подл.	Подпись и дата	Взам. инв. N

Содержание										
Обозначение					Наименование			Примечание		
					Текстовая часть			7 листов		
					I. Положение о характеристиках планируемого развития территории: - плотность, параметры застройки территории (в пределах, установленных градостроительным регламентом); - о характеристиках объектов капитального строительства жилого, производственного, общественно-делового и иного назначения и необходимых для функционирования таких объектов и обеспечения жизнедеятельности граждан объектов коммунальной, транспортной, социальной инфраструктур, в том числе объектов, включенных в программы комплексного развития систем коммунальной, транспортной, социальной инфраструктуры; - информация о планируемых мероприятиях по обеспечению сохранения применительно к территориальным зонам, в которых планируется размещение объектов федерального, регионального, местного значения, фактических показателей обеспеченности территории объектами коммунальной, транспортной, социальной инфраструктуры и фактических показателей территориальной доступности таких объектов для населения;					
					II. Положение об очередности планируемого развития территории: - этапы проектирования, строительства, реконструкции объектов капитального строительства жилого, производственного, общественно-делового и иного назначения; - этапы строительства, реконструкции необходимых для функционирования объектов капитального строительства жилого, производственного, общественно-делового и иного назначения и обеспечения жизнедеятельности граждан объектов коммунальной, транспортной, социальной инфраструктур, в том числе объектов,					
					199/04-2025					Лист
Изм.	Кол. уч.	Лист	№ док.	Подпись						Дата

	включенных в программы комплексного развития систем коммунальной транспортной социальной инфраструктуры.	
	Графическая часть	3 листа
	Чертеж планировки территории с отображением красных линий (М 1:4000)	
	Чертеж планировки территории с отображением границ существующих и планируемых элементов планировочной структуры (М 1:4000)	
	Чертеж планировки территории с отображением границ зон планируемого размещения объектов капитального строительства (М 1:4000)	

Изм.	Кол. уч.	Лист	№ док.	Подпись	Дата	199/04-2025	Лист
							5

Согласовано			
Инв. N подл.	Подпись и дата	Взам. инв. N	

Текстовая часть

Согласовано			
Инв. N подл.	Подпись и дата	Взам. инв. N	

						199/04-2025	Лист
							6
Изм.	Кол. уч	Лист	№ док.	Подпись	Дата		

1. Положение о характеристиках планируемого развития территории.

Плотность и параметры застройки территории, необходимые для развития территории приведены в Таблице 1.

Таблица 1

Наименование		Единица измерения	Площадь в границах участка
Площадь территории в границах проектирования		га	46,9124
Общий баланс территории в границах проектирования:			
Территория зоны планируемых индивидуальных жилых домов		га	29,9976
Территория зоны планируемого объекта розничной торговли		га	0,1127
Территория рекреационной зоны		га	6,9472
Территория зоны автомобильных дорог		га	8,6442
Территория зоны водных объектов		га	0,4156
Территория зоны дошкольной образовательной организации		га	0,7952
Коэффициент застройки			0,07

						199/04-2025	Лист
							7
Изм.	Кол.	Лист	№ док.	Подпись	Дата		

Коэффициент плотности застройки		0,1
Коэффициент озеленения		0,15
Плотность населения	чел./га	27
Планируемое население	чел.	1280

2. Положение о характеристиках объектов капитального строительства жилого, производственного, общественно-делового и иного назначения и необходимых для функционирования таких объектов и обеспечения жизнедеятельности граждан объектов коммунальной, транспортной, социальной инфраструктур, в том числе объектов, включенных в программы комплексного развития систем коммунальной, транспортной, социальной инфраструктуры.

2.1. Характеристики объектов капитального строительства жилого, производственного, общественно-делового и иного назначения.

Характеристики приведены в Таблице 2.

Таблица 2

№ п/п	Наименование показателей	Единица измерения	Количество
1	Этажность	этаж	1-2
1.1	Планируемые индивидуальные жилые дома	этаж	2
1.2	Планируемые объекты розничной торговли	этаж	1
1.3	Планируемая дошкольная образовательная организация	этаж	3
2	Общая площадь застройки	м ²	33866
2.1	Планируемые индивидуальные жилые дома	м ²	32000
2.2	Планируемые объекты розничной торговли	м ²	486
2.3	Планируемая дошкольная образовательная организация	м ²	1380

Изм.	Кол.	Лист	№ док.	Подпись	Дата	199/04-2025	Лист
							8

3	Общая площадь планируемых объектов	м ²	45924
3.1	Выход планируемого жилищного фонда	м ²	42240
3.2	Объекты торговли	м ²	384
3.2	Дошкольная образовательная организация	м ²	3300

2.2 Характеристики объектов социальной инфраструктуры, необходимых для функционирования объектов капитального строительства жилого, производственного, общественно-делового и иного назначения и обеспечения жизнедеятельности граждан.

Характеристики приведены в Таблице 3.

Таблица 3

№ п/п	Наименование показателей	Единица измерения	Норма	Требуемое по нормам
1	Дошкольные образовательные организации	мест	65	83
2	Продовольственные магазины	м ² торговой площади	100	128
3	Непродовольственные магазины товаров первой необходимости	м ² торговой площади	200	256
4	Плоскостные спортивные сооружения	м ²	948,3	1214
5	Предприятия бытового обслуживания	рабочее место	7	7

в соответствии с нормативами градостроительного проектирования Тутаевского муниципального района Ярославской области

Изм.	Кол.	Лист	№ док.	Подпись	Дата	199/04-2025	Лист 9
------	------	------	--------	---------	------	-------------	-----------

Обеспеченность детскими дошкольными учреждениями осуществляется за счет планируемой дошкольной образовательной организации на 200 мест.

Обеспеченность школьными учреждениями будет осуществляться за счет существующей Константиновской средней школы МОУ по адресу: п. Константиновский, ул. Садовая, д. 8.

Обеспеченность предприятиями торговли и общепита решается за счет планируемых объектов, расположенных в границах рассматриваемой территории.

Обеспеченность объектами здравоохранения осуществляется за счет существующей ГБУЗ ЯО Тутаевская ЦРБ поликлиники № 3, по адресу: п. Константиновский, ул. Речная, д. 33.

2.3. Характеристики объектов транспортной инфраструктуры, необходимых для функционирования объектов капитального строительства жилого, производственного, общественно-делового и иного назначения и обеспечения жизнедеятельности граждан.

Предлагаемая проектом планировочная структура территории учитывает особенности рельефа данной местности.

Настоящим проектом планировки на данной территории предлагается следующая улично-дорожная сеть.

Устройство местных улиц шириной в красных линиях 15м (дорога 7м) с одним основным въездом на территорию за счет собственника.

Расчет автостоянок общественных зданий

Таблица 4

№ п/п	Наименование проектируемого объекта	Нормативное количество машиномест	Количество по расчету	Количество по проекту
1	Магазин (384 м ²)	1 место на 50-60 м ² торговой площади	8*	13
2	Дошкольная образовательная организация	до 330 мест - 5 мест	5**	8

* в соответствии с нормативами градостроительного проектирования Тутаевского муниципального района Ярославской области (Таблица 9)

** Согласно СП 531.1325800.2024 "Градостроительство. Модели городской среды. Общие положения" (Таблица Е.1)

Проезжая часть и хозяйственные проезды будут выполнены в твердом покрытии.

Для устройства улично-дорожной сети необходима разработка соответствующей проектной документации и выполнения инженерных изысканий.

Изм.	Кол.	Лист	№ док.	Подпись	Дата	199/04-2025	Лист
							10

2.4. Характеристики объектов коммунальной инфраструктуры, необходимых для функционирования объектов капитального строительства жилого, производственного, общественно-делового и иного назначения и обеспечения жизнедеятельности граждан.

Электроснабжение

С юга на север в западной части по проектируемой территории проходит ВЛ 6 кВ, другие электрические сети в настоящий момент на территории проекта планировки отсутствуют.

Проектом предусмотрена третья категория по надежности электроснабжения проектируемых зданий.

Подключение будет осуществляться по Постановлению Правительства.

Водоснабжение

Проектом предусматривается автономное водоснабжение проектируемых индивидуальных жилых домов, объектов обслуживания от индивидуальных скважин, а также от шахтных и мелкотрубчатых колодцев, каптажей, родников.

Водоотведение

На проектируемой территории сети водоотведения отсутствуют.

Водоотведение предусмотрено в индивидуальные септики на территориях земельных участков.

Отведение поверхностного стока с автомобильных дорог предусмотрено с помощью водоотводящих канав. Система водоотвода проектируется открытой и состоит из канав вдоль дорог по уклонам в соответствии с вертикальной планировкой.

Газоснабжение, теплоснабжение и горячее водоснабжение

На проектируемой территории сети газоснабжения отсутствуют.

Данным проектом газоснабжение не предусматривается.

3. Сведения о плотности и параметрах застройки территории, необходимые для размещения объектов федерального, регионального, местного значения.

В границах проектируемой территории к видам объектов местного значения

муниципального района Ярославской области, относятся:

в области дорожной деятельности в отношении автомобильных дорог местного значения вне границ населенных пунктов в границах муниципального района:

-автомобильные дороги местного значения вне границ населенных пунктов в границах муниципального района с конструктивными элементами и дорожными сооружениями, являющимися технологической частью автомобильных дорог.

Проектом планируется:

- Устройство местных улиц шириной в красных линиях 15м (дорога 7 м.) с одним основным въездом на территорию;

- Дошкольная образовательная организация на 200 мест.

Территория общего пользования будет передана в муниципальную собственность после ее благоустройства.

Изм.	Кол.	Лист	№ док.	Подпись	Дата

199/04-2025

Лист

11

Согласовано

Взам. инв. Н

Подпись и дата

Инв.Н подл.

4. Информация о планируемых мероприятиях по обеспечению сохранения применительно к территориальным зонам, в которых планируется размещение объектов федерального, регионального, местного значения, фактических показателей обеспеченности территории объектами коммунальной, транспортной, социальной инфраструктур и фактических показателей территориальной доступности таких объектов для населения.

Фактические показатели обеспеченности планируемой территории объектами коммунальной, транспортной, социальной инфраструктур и фактические показатели территориальной доступности таких объектов для населения не ухудшаются.

Согласовано			
Инв. N подл.	Подпись и дата		Взам. инв. N

Изм.	Кол.	Лист	№ док.	Подпись	Дата

199/04-2025

II. Положение об очередности планируемого развития территории:

Работы по реализации развития территории включают в себя следующие этапы:

- Разработка проектно-сметной документации на строительство улично-дорожной сети проектируемого района с выполнением необходимых инженерных изысканий;
- Разработка проектно-сметной документации на прокладку инженерных коммуникаций в проектируемый район с выполнением необходимых инженерных изысканий;
- Разработка проектно-сметной документации на строительство детских и спортивных площадок с выполнением необходимых инженерных изысканий;
- Выполнение кадастровых работ по постановке на государственный кадастровый учет земельных участков в соответствии с проектом межевания;
- Выполнение кадастровых работ по выносу в натуру границ земельных участков;
- Строительство улично-дорожной сети проектируемой территории;
- Прокладка инженерных коммуникаций, устройство пожарных резервуаров;
- Разработка проектной документации для строительства индивидуальных жилых домов, объектов обслуживания с выполнением необходимых инженерных изысканий;
- Строительство индивидуальных жилых домов, объектов обслуживания.

Согласовано

Взам. инв. N

Подпись и дата

Инв. N подл.

Изм.	Кол.	Лист	№ док.	Подпись	Дата

199/04-2025

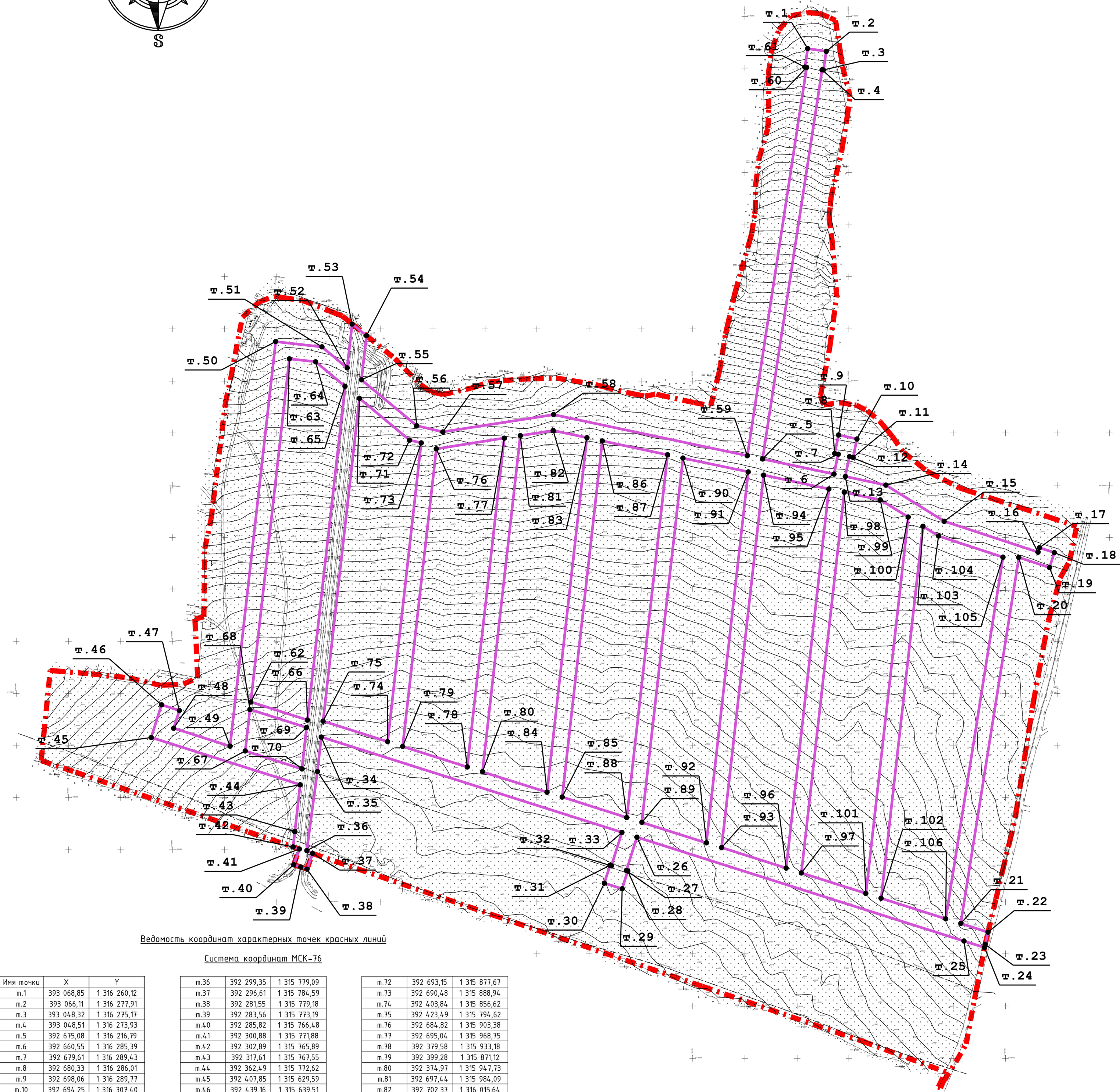
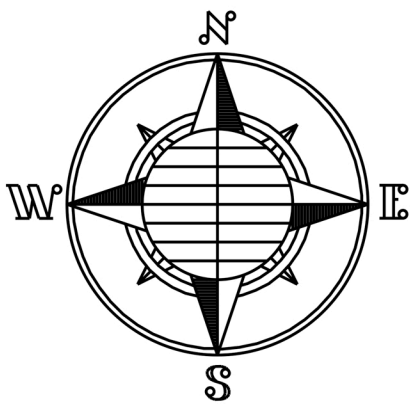
Лист

13

Графическая часть

Согласовано			
Инв. N подл.	Подпись и дата	Взам. инв. N	

						199/04-2025	Лист
							14
Изм.	Кол. уч	Лист	№ док.	Подпись	Дата		



Ведомость координат характерных точек красных линий

Система координат МСК-76

Имя точки	X	Y
п.1	393 068,85	1 316 260,12
п.2	393 066,11	1 316 277,91
п.3	393 048,32	1 316 275,17
п.4	393 048,51	1 316 273,93
п.5	392 675,08	1 316 216,79
п.6	392 660,55	1 316 285,39
п.7	392 679,61	1 316 289,43
п.8	392 680,33	1 316 286,01
п.9	392 698,06	1 316 289,77
п.10	392 694,25	1 316 307,40
п.11	392 676,59	1 316 303,66
п.12	392 677,31	1 316 300,24
п.13	392 658,24	1 316 296,20
п.14	392 649,99	1 316 335,15
п.15	392 615,26	1 316 391,15
п.16	392 585,60	1 316 481,30
п.17	392 589,88	1 316 482,71
п.18	392 585,19	1 316 496,95
п.19	392 570,94	1 316 492,26
п.20	392 580,62	1 316 462,83
п.21	392 229,43	1 316 407,15
п.22	392 220,97	1 316 433,28
п.23	392 209,41	1 316 430,53
п.24	392 206,32	1 316 429,92
п.25	392 212,59	1 316 410,17
п.26	392 312,22	1 316 096,06
п.27	392 280,23	1 316 085,89
п.28	392 279,79	1 316 087,29
п.29	392 262,74	1 316 081,93
п.30	392 268,12	1 316 064,84
п.31	392 285,16	1 316 070,19
п.32	392 284,72	1 316 071,59
п.33	392 316,76	1 316 081,71
п.34	392 408,28	1 315 792,90
п.35	392 375,19	1 315 789,20

п.36	392 299,35	1 315 779,09
п.37	392 296,61	1 315 784,59
п.38	392 281,55	1 315 779,18
п.39	392 283,56	1 315 773,19
п.40	392 285,82	1 315 766,48
п.41	392 300,88	1 315 771,88
п.42	392 302,89	1 315 765,89
п.43	392 317,61	1 315 767,55
п.44	392 362,49	1 315 772,62
п.45	392 407,85	1 315 629,59
п.46	392 439,16	1 315 639,51
п.47	392 433,74	1 315 656,59
п.48	392 416,71	1 315 651,19
п.49	392 399,48	1 315 705,33
п.50	392 787,68	1 315 749,10
п.51	392 782,66	1 315 793,58
п.52	392 762,50	1 315 817,80
п.53	392 804,50	1 315 822,55
п.54	392 793,36	1 315 836,35
п.55	392 751,02	1 315 831,58
п.56	392 706,91	1 315 884,55
п.57	392 700,97	1 315 909,66
п.58	392 717,59	1 316 016,05
п.59	392 678,19	1 316 202,11
п.60	393 050,79	1 316 259,12
п.61	393 051,06	1 316 257,38
п.62	392 441,87	1 315 725,18
п.63	392 771,12	1 315 762,31
п.64	392 768,28	1 315 787,44
п.65	392 744,73	1 315 815,72
п.66	392 424,61	1 315 779,63
п.67	392 394,95	1 315 719,89
п.68	392 434,68	1 315 724,37
п.69	392 417,42	1 315 778,82
п.70	392 377,69	1 315 774,34
п.71	392 733,23	1 315 829,54

п.72	392 693,15	1 315 877,67
п.73	392 690,48	1 315 888,94
п.74	392 403,84	1 315 856,62
п.75	392 423,49	1 315 794,62
п.76	392 684,82	1 315 903,38
п.77	392 695,04	1 315 968,75
п.78	392 379,58	1 315 933,18
п.79	392 399,28	1 315 871,12
п.80	392 374,97	1 315 947,73
п.81	392 697,44	1 315 984,09
п.82	392 702,37	1 316 015,64
п.83	392 695,49	1 316 048,09
п.84	392 355,32	1 316 009,74
п.85	392 350,71	1 316 024,29
п.86	392 692,37	1 316 062,82
п.87	392 679,09	1 316 125,54
п.88	392 331,06	1 316 086,30
п.89	392 326,46	1 316 100,85
п.90	392 675,94	1 316 140,26
п.91	392 662,65	1 316 202,98
п.92	392 306,79	1 316 162,85
п.93	392 302,18	1 316 177,41
п.94	392 659,57	1 316 217,71
п.95	392 646,28	1 316 280,43
п.96	392 282,51	1 316 239,41
п.97	392 277,88	1 316 254,01
п.98	392 643,15	1 316 295,19
п.99	392 635,82	1 316 329,77
п.100	392 619,35	1 316 356,64
п.101	392 258,25	1 316 315,92
п.102	392 253,60	1 316 330,56
п.103	392 610,48	1 316 370,81
п.104	392 601,20	1 316 385,77
п.105	392 580,85	1 316 447,62
п.106	392 233,91	1 316 392,64

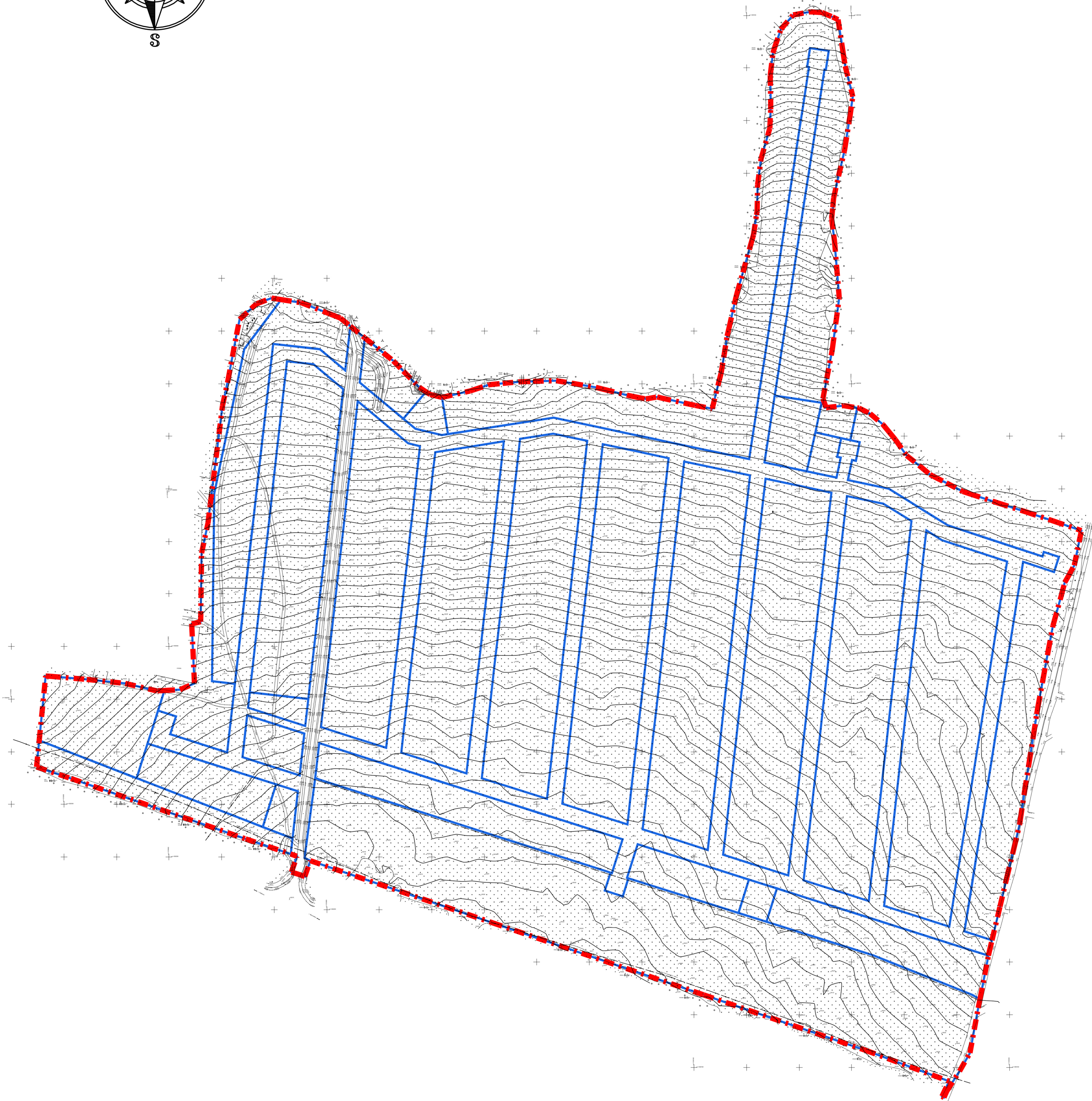
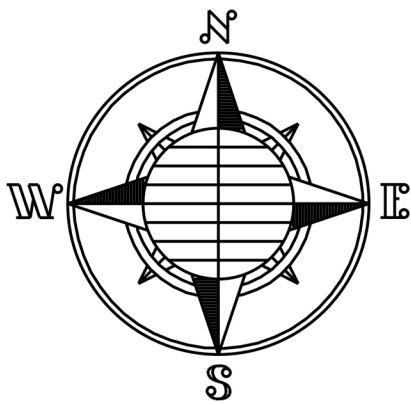
Условные обозначения:

— — — — — - Граница проектирования

— — — — — - Красные линии

● — — — — — - Характерные точки границ красных линий проектирования

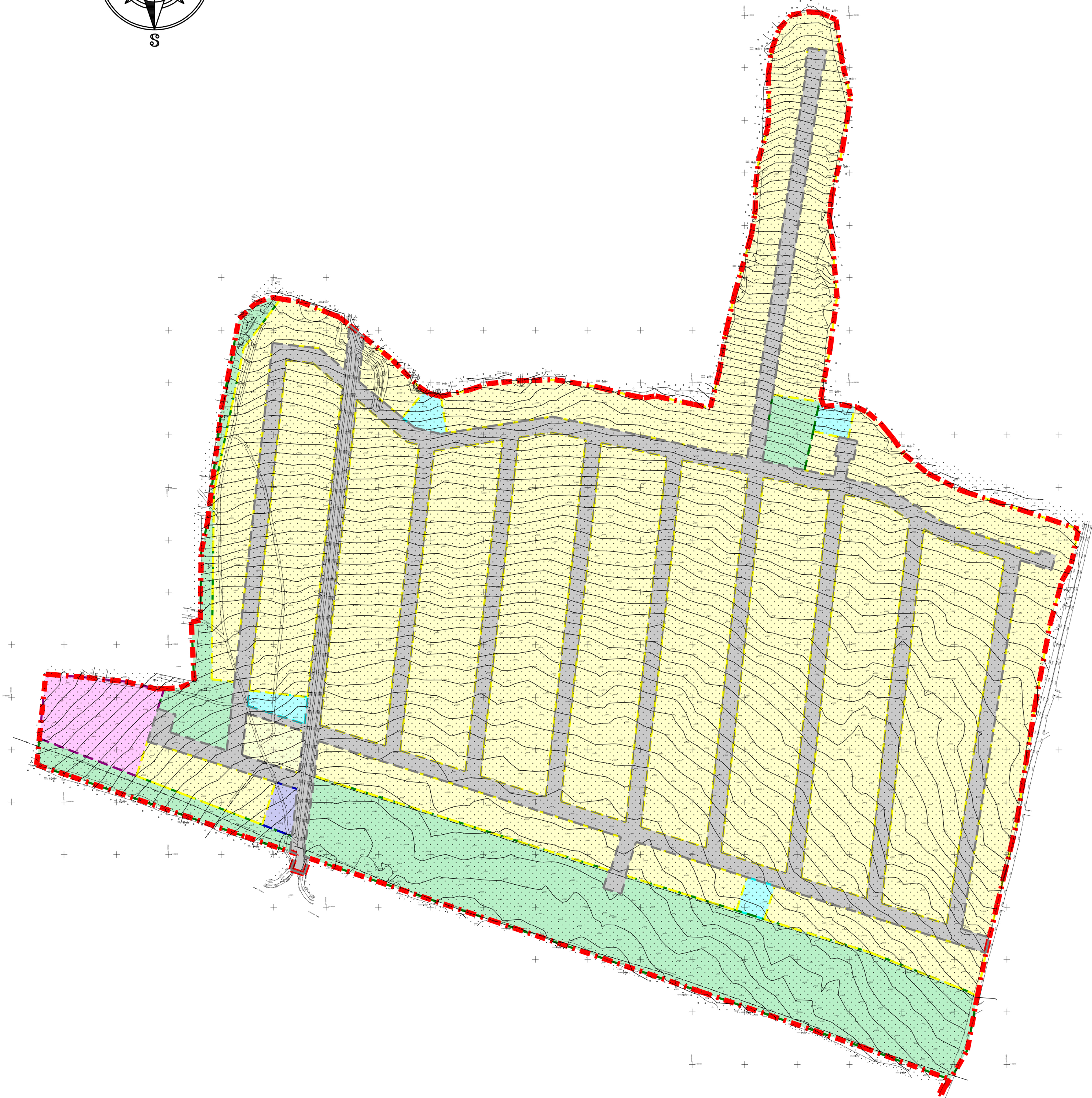
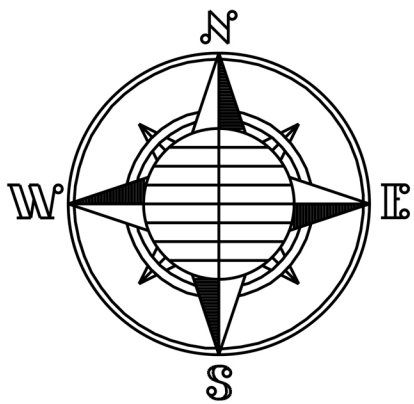
						199/04-2025		
						Проект планировки и приватизации территории земельных участков кадастровые номера: 16:52/050113, 16:52/050183, 16:52/050184, 16:52/050160, расположенных по адресу: Ярославская область, Тутаевский район, Константиновское сельское поселение, деревня Бельково		
Имя	Фамилия	Лист	№ док.	Подпись	Дата	Основная часть проекта планировки территории		
Исполнитель	Васильев К. А.					Состав	Лист	Листов
Выполнитель	Канев В.Н.					пп	1	
						Чертеж планировки территории с отображением красных линий Масштаб 1:4000		
						0000 0A3A		



Условные обозначения:

- — — — — - Граница проектирования
- — — — — - Граница планируемого элемента планировочной структуры

						199/04-2025						
						Проект планировки и проект межевания территории земельных участков категории населенной территории, расположенных по адресу: Ярославская область, Тутаевский район, расположенных на территории Ярославской области, Тутаевского района, Константиновского сельского поселения, деревня Белошица						
Имя	Фамилия	Имя	Фамилия	Имя	Фамилия	Основная часть проекта планировки территории						
Проверил	Фонич К. А.					Составил	Лист	Листов				
						пп	2					
Выполнил	Канев В.Н.					Чертеж планировки территории с отображением границ существующих и планируемых элементов планировочной структуры Масштаб 1:4000						
						ОАО						



Условные обозначения:

- Граница проектирования
- Зона и граница зоны планируемых индивидуальных жилых домов
- Зона и граница зоны планируемого объекта розничной торговли
- Зона и граница зоны планируемых водных объектов
- Зона и граница зоны планируемой автомобильной дороги
- Зона и граница зоны рекреации
- Зона и граница зоны планируемой дошкольной образовательной организации

						199/04-2025		
						Проект планировки и проект межевания территории земельных участков, кадастровые номера: 76:05:02700173, 76:05:02700183, 76:05:02700184, 76:05:027001260, расположенных по адресу: Ярославская область, Тутаевский район, Константиновское сельское поселение, деревня Белоозеро		
Изм.	Колуч.	Лист	И. док.	Подпись	Дата	Основная часть проекта планировки территории		
Твердил	Валин К. А.					Состав	Лист	Листов
Выполнил	Канев В.Н.					ПП	3	
						Чертеж планировки территории с отображением границ зон планируемого размещения объектов капитального строительства Масштаб 1:4000		
						ООО ОАЗА		



*Общество с ограниченной
ответственностью
"Фаза"
(ООО "Фаза")*

*(Россия, 152300, г. Тутаев, пр-т 50-летия Победы,
31, тел./факс 8(48533)2-13-62)*

Проект планировки и проект межевания
территории земельных участков
с кадастровыми номерами
76:15:021501:73, 76:15:021501:83,
76:15:021501:84, 76:15:021501:2160,
расположенных в д.Белавино
Константиновского сельского поселения
Тутаевского района Ярославской области

Том 2

*Материалы по обоснованию
проекта планировки территории*

Инв. N подл.	
Подпись и дата	
Взам. инв. N	

2025

*Общество с ограниченной ответственностью
"Фаза"
(ООО "Фаза")*

(Россия, 152300, г. Тутаев, пр-т 50-летия Победы, 31, тел./факс 8(48533)2-13-62)

*Проект планировки и проект межевания
территории земельных участков
с кадастровыми номерами
76:15:021501:73, 76:15:021501:83,
76:15:021501:84, 76:15:021501:2160,
расположенных в д.Белавино
Константиновского сельского поселения
Тутаевского района Ярославской области*

Том 1

*Материалы по обоснованию
проекта планировки территории*

Директор

Фомин К.А.

Главный инженер проекта

Канев В.Н.

2025

Взам. инв. N	
Подпись и дата	
Инв. N подл.	

Состав проекта		
№ тома	Наименование	Примечание
Том 1	Основная часть проекта планировки территории	
Том 2	Материалы по обоснованию проекта планировки территории	
Том 3	Проект межевания территории	


Примечание

Проект межевания территории

Инв. N подл.

199/04-2025

○○○ ~~○~~ A3A

						199/04-2025		
Изм.	Кол. уч	Лист	№ док.	Подпись	Дата			
Разработал Канев						Стадия	Лист	Листов
Проверил Фомин						ПП	2	
Текстовая часть								

Согласовано

Инв. N	подл.	Подпись и дата	Взам. инв. N

Содержание										
Обозначение			Наименование				Примечание			
			Текстовая часть				18 листов			
			<p>Определение параметров планируемого строительства систем социального, транспортного и инженерно-технического обеспечения:</p> <p>а) основание и цели разработки проекта планировки и проекта межевания территории;</p> <p>б) обоснование проектных планировочных решений, предложения по организации социального и культурно-бытового обслуживания населения, развития инженерной и транспортной инфраструктур;</p> <p>в) характеристика природно-климатических условий территории;</p> <p>г) основные технико-экономические показатели и иные обоснования проектных решений проекта планировки территории, перечень которых устанавливается в соответствии с техническими регламентами и нормативными документами;</p> <p>д) расчеты потребности в предприятиях и учреждениях обслуживания;</p> <p>е) сведения о состоянии фонда жилых и общественных зданий, памятников истории и культуры, инженерной и транспортной инфраструктуры;</p> <p>ж) сведения о благоустройстве территории;</p> <p>з) перечень мероприятий по защите территории от чрезвычайных ситуаций природного и техногенного характера, в том числе по обеспечению пожарной безопасности и гражданской обороне;</p> <p>и) перечень мероприятий по охране окружающей среды;</p> <p>к) обоснование очередности планируемого развития территории.</p>							
			Графическая часть				6 листов			
			Фрагмент карты планировочной структуры территории с отображением границ элементов планировочной структуры							
						199/04-2025				Лист
										3
Изм.	Кол. уч	Лист	№ док.	Подпись	Дата					

Текстовая часть

Согласовано			
Инв. N подл.	Подпись и дата	Взам. инв. N	

						199/04-2025	Лист 5
Изм.	Кол. уч	Лист	№ док.	Подпись	Дата		

Определение параметров планируемого строительства систем социального, транспортного и инженерно-технического обеспечения:

а) основание и цели разработки проекта планировки и проекта межевания территории

Проект планировки и проект межевания территории земельных участков с кадастро-выми номерами 76:15:021501:73, 76:15:021501:83, 76:15:021501:84, 76:15:021501:2160, расположенных по адресу: Ярославская область, Тутаевский район, деревня Беладино, выполнен на основании постановления Постановления административной Тутаевского муниципального района от 21.03.2025 №263-п, а также в соответствии с заданием по подготовке документации по планировке территории администрации Тутаевского муниципального района.

Целью разработки проекта планировки и проекта межевания является выделение элемента планировочной структуры, установления границ территорий общего пользования, границ зон планируемого размещения объектов капитального строительства, определения характеристик и очередности планируемого развития территории, а также определение местоположения границ, образуемых и изменяемых земельных участков.

б) обоснование проектных планировочных решений, предложения по организации социального и культурно-бытового обслуживания населения, развития инженерной и транспортной инфраструктур

Проектируемая территория, общей площадью 46,9124 га, расположена по адресу: Ярославская область, Тутаевский район, деревня Беладино.

Согласно Генеральному плану Константиновского сельского поселения Тутаевского района Ярославской области, в границах проектируемой территории располагаются земли населенных пунктов.

Согласно Правилам землепользования и застройки Константиновского сельского поселения Тутаевского района Ярославской области в границах проектирования установлены следующие территориальные зоны:

Территория комплексного развития Настоящим проектом планировки для данной территории предлагается:

- устройство одного въезда на проектируемую территорию за счет собственника;
- устройство местных улиц шириной в красных линиях 15 (дорога 7 м);
- формирование участков для размещения индивидуальной жилой застройки, объектов розничной торговли, дошкольной образовательной организации.

Устанавливаемые красные линии и линии отступа от красных линий в целях определения мест допустимого размещения зданий, строений, сооружений.

Согласовано			
Взам. инв. N			
Подпись и дата			
Инв. N подл.			

								199/04-2025	Лист
Изм.	Кол.	Лист	№ док.	Подпись	Дата				6

Для данной территории документацией по планировке территории устанавливаются линии отступа от красных линий в целях определения мест допустимого размещения зданий, строений, сооружений. Линии отступа от красных линий устанавливаются с учетом санитарно-защитных и охранных зон, сложившегося использования земельных участков и территорий. Расстояние от жилых домов до красных линий улиц приняты 5 м. Расстояние от жилых домов до красных линий проездов приняты 3 м. Территория общего пользования будет передана в муниципальную собственность после ее благоустройства. Кроме того, с целью формирования комфортной среды проживания, проектом предусматриваются территории, предназначенные для отдыха населения – озелененные зоны, площадки для игр детей и площадки для занятий спортом.

Район проектируемого участка расположен в зоне умеренного климата. Наиболее тёплый месяц – это июль со средней температурой 23.4 °С. Месяц с самым низким температурным режимом – февраль, его средний дневной температурный уровень –6.4 °С. Вершина температурного диапазона, регистрируется в июле до 31.0°С, а порог минимальной температуры до –19.7°С в декабре. Средняя температура воздуха в районе, исходя из наблюдений, оценивается 7.4°С. В течение одного календарного года: дни ясной погоды – 82, дни со снегом – 63, дни с осадками – 153, облачных дней – 68. Годовая сумма осадков колеблется от 500 до 770 мм. В зимнее время осадки образуют устойчивый снежный покров, который к концу зимы достигает высоты до 600 мм. В результате активной циклонической деятельности, сопровождающейся активным выносом теплых воздушных масс атлантического происхождения в зимний период возможны продолжительные оттепели, которые в отдельные годы при вторжении континентальных воздушных масс могут прерываться резкими похолоданиями. Ярославская область входит в зону умеренно-континентального климата, с умеренно-теплыми и влажным летом, умеренно-холодной зимой и ясно выраженными весны и осени. Континентальность климата характеризуется суточными, месячными годовыми амплитудами температур воздуха. Континентальность климата характеризуется суточными месячными и годовыми амплитудами температуры воздуха. Зима продолжительная (около 5 месяцев), умеренно морозная, со значительным снежным покровом. Период со средней суточной температурой ниже минус 5°С составляет около 4 месяцев.

						199/04-2025	Лист
Изм.	Кол.	Лист	№ док.	Подпись	Дата		7

г) основные технико-экономические показатели и иные обоснования проектных решений проекта планировки территории, перечень которых устанавливается в соответствии с техническими регламентами и нормативными документами.

Плотность и параметры застройки территории, необходимые для развития территории приведены в Таблице 1.

Таблица 1

Наименование	Единица измерения	Площадь в границах участка
Площадь территории в границах проектирования	га	46,9124
Общий баланс территории в границах проектирования:		
Территория зоны планируемых индивидуальных жилых домов	га	29,9976
Территория зоны планируемого объекта розничной торговли	га	0,1127
Территория рекреационной зоны	га	6,9472
Территория зоны автомобильных дорог	га	8,6442
Территория зоны водных объектов	га	0,4156
Территория зоны дошкольной образовательной организации	га	0,7952
Коэффициент застройки		0,07
Коэффициент плотности застройки		0,1
Коэффициент озеленения		0,15
Плотность населения	чел./га	27

Изм.	Кол.	Лист	№ док.	Подпись	Дата	199/04-2025	Лист
							8

Планируемое население				чел.	1280		
<ul style="list-style-type: none"> • Коэффициент застройки: $KЗ = Sz/Sy$, где Sz – общая площадь застройки; Sy – общая площадь осваиваемого земельного участка. $KЗ = 3,3866/46,9124 = 0,07$ • Коэффициент плотности застройки: $КПЗ = Szо/Sy$, где Szo – общая поэтажную площадь всех зданий; Sy – общая площадь осваиваемого земельного участка. $КПЗ = 1,3914/46,9124 = 4,6$ • Коэффициент озеленения: $Коз = Soз/Sy$, где $Soз$ – площадь озеленения; Sy – общая площадь осваиваемого земельного участка. $Коз = 6,9472/46,9124 = 0,15$ • Плотность населения, чел/га: $N = P/S$, где P – площадь озеленения; Sy – общая площадь осваиваемого земельного участка. 							
<p>д) расчеты потребности в предприятиях и учреждениях обслуживания</p> <p>При формировании системы обслуживания предусматривается обеспеченность учреждениями и объектами, в том числе повседневного, периодического и эпизодического обслуживания, расположенными на прилегающей территории.</p> <p>Перечень и расчётные показатели минимальной обеспеченности социально значимыми объектами повседневного (приблизенного) обслуживания приведены в Таблице 2.</p>							
				199/04-2025			
				Лист			
				9			

Согласовано			
Взам. инв. N			
Подпись и дата			
Инв. N подл.			

Изм.	Кол.	Лист	№ док.	Подпись	Дата	

Таблица 2

Наименование предприятия/ учреждения повседневного обслуживания	Единица измерения	Мини- мальная обеспе- ченность	Требуемая обеспе- ченность	По проекту	Норматив
Дошкольные образовательные организации	мест на 1 тыс. жителей	65	83	200	Нормативы градострои- тельного проектирова- ния ТМР ЯО
Общеобразовательные организации		135	173	-	
Продовольственные/ непродовольственные магазины	м ² торго- вой пло- щади на 1 тыс. жителей	100/200	128/256	128/256	СП 42.13330-2016
Плоскостные спортивные сооружения	м ² торго- вой пло- щади на 1 тыс. жителей	948,3	1214	2500	Нормативы град. проек-я ТМР ЯО

Согласно местным нормативам градостроительного проектирования Тутаевского муниципального района по обеспечению объектами социального назначения – дошкольными образовательными учреждениями количество мест в дошкольных образовательных учрежде- ньях при отсутствии данных по демографии, принимается 65 мест на 1000 чел. населения.

Расчетная численность населения планируемого жилого фонда 1280 человек, следовательно, необходимое нормативное количество мест в детских дошкольных образовательных учреждениях составит: $1280 \times 65 / 1000 = 83$ мест.

Обеспеченность детскими дошкольными учреждениями осуществляется за счет планируемой дошкольной образовательной организации на 200 мест в границах проектирования.

Согласно местным нормативам градостроительного проектирования Тутаевского муниципального района по обеспечению объектами социального назначения – общеобразовательными учреждениями количество мест в дошкольных образовательных учреждениях при отсутствии данных по демографии, принимается 135 мест на 1000 чел. населения. Необходимое нормативное количество мест в общеобразовательном учреждении для планируемых жилых домов составит: $1280 \times 135 / 1000 = 173$ мест.

Согласно нормативам СП 42.13330.2016 время транспортной доступности 30 мин.

Обеспеченность школьными учреждениями будет осуществляться за счет существующей Константиновской средней общеобразовательной школы МОУ по адресу: п. Константиновский, ул. Садовая, д. 8.

Изм.	Кол.	Лист	№ док.	Подпись	Дата	199/04-2025	Лист
							10

Согласовано

Взам. инв. Н

Подпись и дата

Инв.Н подл.

Обеспеченность предприятиями торговли и общепита решается за счет планируемых объектов, расположенных в границах рассматриваемой территории.

Обеспеченность школьными учреждениями будет осуществляться за счет существующей МОУ Константиновской средней школы по адресу: п. Константиновский, ул. Садовая, д. 8. Согласно нормативам СП 42.13330.2016 время транспортной доступности 30 мин.

Обеспеченность физкультурно-спортивными центрами осуществляется за счет спортивных площадок размещающихся на территории планируемого участка. Обеспеченность объектами связи, библиотеками, объектами досуга, культуры, работы с детьми и молодежью осуществляется за счет существующих объектов расположенных в п. Константиновский. Согласно нормативам СП 42.13330.2016 время транспортной доступности 30 мин.

е) сведения о состоянии существующих и проектируемых фондов жилых и общественных зданий, памятников истории и культуры, инженерной и транспортной инфраструктуры

Из сферы социально-бытового обслуживания на близлежащей территории, в пределах радиуса пешеходной и транспортной доступности, имеются следующие действующие объекты: 1 магазин продуктов.

В границах рассматриваемой территории планируется размещение торгового центра. Площадь планируемых помещений торговли – 384 м2.

Планируемая дошкольная образовательная организация на 200 мест.

Существующая МОУ Константиновская средняя школа по адресу: п. Константиновский, ул. Садовая, д. 8. Существующая ГБУЗ ЯО Тутаевская ЦРБ поликлиника № 3, по адресу: п. Константиновский, ул.Речная, д. 33.

Планируемые жилые дома

В границах рассматриваемой территории планируется размещение индивидуальных жилых домов,

Общая площадь жилых помещений 32000 м2.

Проектируемая территория на данный момент свободна от застройки, население на ней отсутствует. Из расчета 4 человека на 1 жилой дом, при 320 индивидуальных жилых домов, планируемое количество населения рассматриваемой территории составит 1280 человек.

Планируемые объекты торговли

В границах рассматриваемой территории планируется размещение одного объекта торговли.

Этажность – 1. Общая площадь торговых помещений – 384 м2.

Планируемая дошкольная образовательная организация

В границах рассматриваемой территории планируется размещение дошкольной образовательной организации на 200 мест.

Этажность – 3

Общая площадь – 3300 м2

Согласовано			
Взам. инв. Н			
Подпись и дата			
Инв.Н подл.			

Изм.	Кол.	Лист	№ док.	Подпись	Дата

199/04-2025

Расчет требуемого количества машино-мест:

Нормативное количество машиномест принято согласно нормативам градостроительного проектирования Тутаевского муниципального района (таблица 9) и СП 531.1325800.2024 «Градостроительство. Модели городской среды. Общие положения» (Таблица Е.1)

Таблица 3

№ п/п	Наименование проектируемого объекта	Нормативное количество машиномест	Количество по расчету	Количество по проекту
1	Магазин (384 м ²)	1 место на 50-60 м ² торговой площади	8	13
2	Дошкольная образовательная организация	до 330 мест - 5 мест	5	8

Мероприятия по обеспечению жизнедеятельности маломобильных групп населения

Предусмотрены условия для удобного передвижения маломобильных групп населения по всей территории. Уклоны пешеходных дорожек и тротуаров не превышают: продольный 5 %, поперечный 1 %. При невозможности обеспечении этого уклона – продольный уклон за 10 % на участке протяженностью не более 12 м с устройством горизонтальных промежуточных площадок вдоль спуска. В местах пересечения пешеходных путей с проезжими улицами и дорогами устраиваются пандусы. Высота бортового камня тротуара не менее 2,5 см и не более 4 см. Опасные для инвалидов участки огораживаются бортовым камнем высотой не менее 5 см. В зданиях лестницы дублируются пандусами шириной не менее 1,2 м и оборудованы по-ручнями с уклоном 6 %. Все наружные и внутренние лестницы предусмотрены с шероховатой нескользящей поверхностью. Поручни выступают за длину лестниц и пандусов на 300 мм.

Инженерная инфраструктура

Электроснабжение

С юга на север в западной части по проектируемой территории проходит ВЛ 6 кВ, другие электрические сети в настоящий момент на территории проекта планировки отсутствуют.

Проектом предусмотрена третья категория по надежности электроснабжения проектируемых зданий.

Подключение будет осуществляться по Постановлению Правительства.

Изм.	Кол.	Лист	№ док.	Подпись	Дата	199/04-2025	Лист
							12

Согласовано

Взам. инв. N

Подпись и дата

Инв. N подл.

Водоснабжение

Проектом предусматривается автономное водоснабжение проектируемых индивидуальных жилых домов, объектов обслуживания от шахтных и мелкотрубочатых колодцев, каптажей, родников.

Водоотведение

На проектируемой территории сети водоотведения отсутствуют.

Водоотведение предусмотрено в индивидуальные септики на территориях земельных участков.

Отведение поверхностного стока с автомобильных дорог предусмотрено с помощью водоотводящих канав. Система водоотвода проектируется открытой и состоит из канав вдоль дорог по уклонам в соответствии с вертикальной планировкой.

Газоснабжение, теплоснабжение и горячее водоснабжение

На проектируемой территории сети газоснабжения отсутствуют.

Данным проектом газоснабжение не предусматривается.

ж) сведения о благоустройстве территории

В настоящий момент на проектируемом участке благоустроенные озелененные территории общего пользования отсутствуют.

Предусматривается создание рекреационных территорий – озелененные площадки в жилых кварталах, а также территория в центральной части со спортивными площадками.

Общая площадь зеленых насаждений общего пользования составит по проекту 6,95 га, по норме 12 м²/чел. (Таблица 9.2 Главы 9.8 СП 42.13330.2016 «Градостроительство. Планировка зданий и застройка городских и сельских поселений»). Зеленая зона общего пользования предназначена для потребностей жителей в различных видах отдыха. Озеленение улиц и проездов обеспечит защиту жилых домов и усадебных участков от шума и пыли. При озеленении детских игровых площадок исключается применение колючих деревьев и кустарников, предпочтение следует отдать декоративным породам с разнообразной окраской листвы.

з) перечень мероприятий по защите территории от чрезвычайных ситуаций природного и техногенного характера, в том числе по обеспечению пожарной безопасности и гражданской обороне

Согласно ГОСТ Р 22.0.02-94 "Безопасность в чрезвычайных ситуациях. Термины и определения основных понятий", чрезвычайная ситуация (ЧС) – это обстановка на определенной территории или акватории, сложившаяся в результате аварии, опасного природного явления, катастрофы, стихийного или иного бедствия, которые могут повлечь или повлекли за собой человеческие жертвы, ущерб здоровью людей или окружающей природной среде, значительные материальные потери и нарушение условий жизнедеятельности людей.

В соответствии с ГОСТ Р 22.0.06–95 «Безопасность в чрезвычайных ситуациях. Источники природных чрезвычайных ситуаций. Поражающие факторы. Номенклатура параметров поражающих воздействий» возможные на территории природные чрезвычайные ситуации представлены в Таблице 4.

Согласовано		на территории природные чрезвычайные ситуации представлены в Таблице 4.					
		Таблица 4					
		Источник ЧС природного характера		Наименование поражающего фактора		Характер действия, проявления поражающего фактора источника ЧС природного характера	
		Опасные геологические явления и процессы					
Взам. инв. N		Отсутствуют					
		Опасные гидрологические явления и процессы					
		Отсутствуют					
		Опасные метеорологические явления и процессы					
Подпись и дата		Сильный ветер (ураган)		Аэродинамический		Ветровой поток, ветровая нагрузка, аэродинамическое давление, вибрации.	
		Сильные осадки					
		Сильный снегопад		Гидродинамический		Снеговая нагрузка, снежные заносы.	
Инв. N подл.							
		199/04-2025					
		Лист					
		14					
		Изм.	Кол.	Лист	№ док.	Подпись	Дата

Сильная метель	Гидродинамический	Снеговая нагрузка, снежные заносы, ветровая нагрузка.
Продолжительные сильные дожди	Гидродинамический	Количество осадков 120 мм и более за период 12 часов и менее, водяной поток, ветровая нагрузка.
Гололед	Гравитационный	Гололедная нагрузка.
Град	Динамический	Вероятность - 1 день в году, удар.
Заморозок	Тепловой	Охлаждение почвы, воздуха.
Туман	Гидростатический	Не более 30-40 дней в году, ограничение видимости.
Природные пожары		
Пожар (ландшафтный, лесной)	Гидростатический	Пламя, нагрев теплым потоком, тепловой удар.

Климатические воздействия не представляют непосредственной опасности для жизни и здоровья населения. Однако они могут нанести ущерб зданиям, сооружениям и оборудованию, затруднить или приостановить технологические процессы, поэтому необходимо предусмотреть технические решения, направленные на максимальное снижение негативных воздействий природных явлений.

Мероприятия по защите от опасных природных факторов предусматривают:

Перечень возможных источников чрезвычайных ситуаций техногенного характера

Источниками чрезвычайных ситуаций техногенного характера являются:

- потенциально опасные объекты;
- аварии на транспорте при перевозке опасных грузов;
- чрезвычайные ситуации биолого-социального характера.

Опасные происшествия на транспорте при перевозке опасных грузов:

Автомобильный транспорт

Автомобильные дороги на указанной территории не входят в перечень автомобильных дорог с высокой вероятностью возникновения ДТП.

Изм.	Кол.	Лист	№ док.	Подпись	Дата	199/04-2025	Лист 15
------	------	------	--------	---------	------	-------------	------------

Согласовано

Взам. инв. Н

Подпись и дата

Инв.Н подл.

Железнодорожный транспорт

На территории планировки отсутствуют объекты железнодорожного транспорта.

Аварии на потенциально-опасных объектах Аварии на химически опасных объектах

Территория планировки расположена вне зоны возможного воздействия химически опасных объектов.

Аварии на радиационно-опасных объектах

Рисков возникновения ЧС на радиационно опасных объектах нет, в связи с их отсутствием.

Аварии на радиационно-опасных объектах

На территории проекта планировки пожароопасные и взрывоопасные объекты отсутствуют.

Аварии на биологически-опасных объектах

Рисков возникновения ЧС на биологически опасных объектах нет в связи с их отсутствием.

Риск возникновения ЧС, связанный с обрушением зданий, сооружений, пород

Риск возникновения ЧС, связанный с обрушением зданий, сооружений, пород маловероятен и не рассматривается из-за отсутствия данного события по многолетним наблюдениям.

Перечень мероприятий по обеспечению пожарной безопасности

Чрезвычайные ситуации, связанные с возникновением пожаров, чаще всего возникают на объектах социально-бытового назначения, причинами которых в основном являются нарушения правил пожарной безопасности, правил эксплуатации электрооборудования и неосторожное обращение с огнем.

На территории проекта планировки предусматриваются следующие противопожарные мероприятия:

– организация своевременной очистки территории населенного пункта и минерализованной полосы от горючих отходов, мусора, тары, опавших листьев, сухой травы и т.п.;

Изм.	Кол.	Лист	№ док.	Подпись	Дата

199/04-2025

Лист

16

Согласовано

Взам. инв. N

Подпись и дата

Инв. N подл.

Таблица 5

Наименование ведомства, от которого привлекаются силы и средства	Наименование формирований (подразделений)	Адрес	Расстояние до территории ПП	Время прибытия
Пожарно-спасательная часть № 20 ФГКУ "1 ОФПС по Ярославской области"	Пожарно- спасательная часть № 20	г. Тутаев, ул. Про- мышленная, д. 6	13 км	10 минут

Согласно гл.1, ст.76 Федерального закона от 22.07.2008 года № 123-ФЗ (ред. от 27.12.2018 г.) «Технический регламент о требованиях пожарной безопасности», время прибытия первого подразделения к месту вызова в сельских поселениях не должно превышать 20 минут. Расчетное время прибытия к проектируемой территории составляет 10 минут, что соответствует требованиям вышеуказанного регламента для сельских поселений.

На территории проекта планировки предусматриваются следующие мероприятия по защите от ЧС природного и техногенного характера

- защита систем жизнеобеспечения населения - осуществление планово-предупредительного ремонта инженерных коммуникаций, линий связи и электропередач, а также контроль состояния жизнеобеспечивающих объектов энергоснабжения;

- меры по снижению аварийности на транспорте - введение средств оповещения водителей и транспортных организаций о неблагоприятных метеоусловиях;

- снижение возможных последствий ЧС природного характера - осуществление в плановом порядке противопожарных и профилактических работ, направленных на предупреждение возникновения, распространения и развития пожаров, проведение комплекса инженерно-технических мероприятий по организации метели ветрозащите путей сообщения, а также снижению риска функционирования объектов жизнеобеспечения в условиях сильных ветров и снеговых нагрузок, проведение сейсмического районирования территории.

К перечню мероприятий по защите от чрезвычайных ситуаций относятся:

- информирование населения о потенциальных природных и техногенных угрозах на территории проживания - проверка систем оповещения и подготовка к заблаговременному оповещению о возникновении и развитии чрезвычайных ситуаций населения и организаций, аварии на которых способны нарушить жизнеобеспечение населения, информирование населения о необходимых действиях во время во время ЧС;

Изм.	Кол.	Лист	№ док.	Подпись	Дата	199/04-2025	Лист
							18

Согласовано

Взам. инв. N

Подпись и дата

Инв. N подл.

- мониторинг и прогнозирование чрезвычайных ситуаций - систематическое наблюдение за состоянием защищаемых территорий, объектов и за работой сооружений инженерной защиты, периодический анализ всех факторов риска возникновения чрезвычайных ситуаций с последующим уточнением состава необходимых пассивных и активных мероприятий. Мероприятия по защите населения и территорий от чрезвычайных ситуаций должны осуществляться в соответствии с Федеральными законами № 68-ФЗ «О защите населения и территорий от чрезвычайных ситуаций природного и техногенного характера» от 24 декабря 1994 г., № 123-ФЗ «Технический регламент о требованиях пожарной безопасности» и Методическими рекомендациями по реализации Федерального закона от 6 октября 2003 года № 131-ФЗ «Об общих принципах местного самоуправления в Российской Федерации» в области гражданской обороны, защиты населения и территорий от чрезвычайных ситуаций, обеспечения пожарной безопасности и безопасности людей на водных объектах».

Оповещение населения о чрезвычайных ситуациях

Оповещение населения о сигналах ЧС предусматривается по телефонной сети. На производственных площадях, как дополнение, должны быть установлены громкоговорители. Для оповещения работающих смен и населения, кроме телефонной связи, необходимо предусмотреть использование наружных сирен.

Мероприятия по гражданской обороне

Организации, отнесенные к категориям по гражданской обороне, вблизи и на участке проекта планировки отсутствуют.

Необходимо создание ПРЧ в зданиях общественного назначения и в капитальной жилой застройке. Защитные сооружения (ЗС) - специально созданные для защиты населения от поражающих факторов чрезвычайных ситуаций мирного и военного времени инженерные сооружения. Использование убежищ в мирное время в народно-хозяйственных целях не должно нарушать их защитных свойств. Система жизнеобеспечения убежищ должна обеспечивать непрерывное пребывание в них расчетного количества укрываемых в течение двух суток. Воздухоснабжение убежищ должно осуществляться по двум режимам - чистой вентиляции (1 режим) и фильтровентиляции (2 режим). Степень огнестойкости проектируемых зданий, в которых предусмотрены ПРЧ, должна быть не менее II-й.

Расположение защитных сооружений на проектируемой территории должно соответствовать радиусу сбора согласно рекомендациям приложения № 1* СНиП II-11-77*.

Согласовано			
Взам. инв. Н			
Подпись и дата			
Инв.Н подл.			

Изм.	Кол.	Лист	№ док.	Подпись	Дата

199/04-2025

При планировке участка обеспечивается расположение проектируемых зданий вне зон возможных завалов с учетом рекомендаций СНиП 2.01.51-90, Приложение № 3 «Зоны возможного распространения завалов от зданий различной этажности».

Объекты гражданской обороны рекомендуется разместить в цокольных и подвальных помещениях проектируемых зданий с учетом требований п. 1.20 СНиП 11-11-77.

В целях обеспечения оповещения населения об угрозе или возникновении чрезвычайных ситуаций и в соответствии с требованиями Федерального закона «О защите населения и территорий от чрезвычайных ситуаций природного и техногенного характера», необходимо предусмотреть:

- установку в жилых и административных зданиях устройств получения информации от системы оповещения населения (точки проводной радиотрансляционной сети или сети одного из операторов кабельного телевидения);
- установку оконечных устройств региональной автоматизированной системы централизованного оповещения населения области в соответствии с расчетом, предоставляемым ГУ МЧС;
- установку оконечных устройств ОКСИОН (ПУОН, ПИОН, ЧБС) и обеспечение их подключения в систему ОКСИОН области на площадях и других местах массового скопления населения.

и) перечень мероприятий по охране окружающей среды

В соответствии с «Инструкцией о порядке разработки, согласования, экспертизы и утверждения градостроительной документации» (постановление Госстроя РФ 29.10.2002 г. №150) в настоящем проекте приведены мероприятия, способствующие охране и улучшению окружающей среды.

Проектируемая территория благоприятна в экологическом отношении. Производственные объекты, оказывающее негативное воздействие на проектируемой территории и на сопредельных территориях отсутствуют.

Планировочные мероприятия

Архитектурно-планировочные мероприятия по охране окружающей среды сводятся к следующему:

- четкое функциональное зонирование территории проектируемой территории (лист 3 Основной части);
- организация системы зеленых насаждений общего пользования (лист 5 Материалов по обоснованию);

Изм.	Кол.	Лист	№ док.	Подпись	Дата

199/04-2025

Лист

20

Согласовано

Взам. инв. N

Подпись и дата

Инв. N подл.

- организация на территориях санитарно-защитных зон (СЗЗ) коммунально-складских сооружений зон запрещения нового жилищного строительства (лист 3 Материалов по обоснованию).

Источники загрязнения воздушного бассейна на проектируемой территории отсутствуют.

Охрана почв и растительность

В целях охраны почв от загрязнения предусматривается проведение следующих мероприятий:

- организация планово-регулярной очистки территории проекта планировки от твердых отходов, для чего на территории в проектируемых границах предусмотрены хозяйственные площадки для установки контейнеров для сбора мусора;
- вывоз жидких бытовых отходов на канализационные очистные сооружения;
- укрепление оврагов посадкой корнеотпрысковых деревьев и кустарников.

Расчет накопления бытовых отходов и необходимого количества мусороконтейнеров на территории:

Количество жителей – 1280 человек.

Среднесуточная норма накопления на 1-го человека 0,0066 м³;
 $1280 \times 0.0066 = 8,4 \text{ м}^3$

Для дошкольной образовательной организации

Среднесуточная норма накопления на 1-го человека 0,0029 м³;
 $200 \times 0.0029 = 0,6 \text{ м}^3$

Для магазинов (среднее для промтоварных и продовольственных)

Среднесуточная норма накопления на 1-го человека 0,0026 м³;
 $348 \times 0.0026 = 0,9 \text{ м}^3$

Общий объем среднесуточного накопления отходов составляет – 9,9 м³.

Объем одного мусоросборного контейнера – 1,1 м³. Общее количество контейнеров – $9,9 / 1,1 = 9$ шт. Данные для расчета взяты из «Местные нормативы градостроительного проектирования Тутаевского муниципального района» Таблица 14

По проекту запланировано – 11 шт.

Проектом предлагается планово-регулярная система санитарной очистки, предусматривающая отдельный сбор, удаление и обезвреживание отходов от жилых и общественных зданий, с/м с улиц.

Согласовано			
Взам. инв. N			
Подпись и дата			
Инв. N подл.			

Изм.	Кол.	Лист	№ док.	Подпись	Дата

199/04-2025

Лист

21

На свалку ТБО принимаются отходы от жилых домов, общественных зданий и учреждений, предприятий торговли, общественного питания, уличный, садово-парковый смёт, строительные отходы и некоторые виды твердых инертных промышленных отходов, не обладающие токсичными и радиоактивными свойствами.

На полигон ТБО запрещается прием химически- и эпидемически-опасных отходов, которые должны захораниваться на специальных сооружениях. Обезвреживание трупов павших животных производится в соответствии с действующими правилами ветеринарно-санитарной службы.

Обезвреживание отходов лечебных учреждений производится в соответствии с ведомственными нормами.

Общие рекомендации по охране окружающей среды

Комплекс рекомендаций по охране окружающей среды включает технические и технологические мероприятия, мероприятия по совершенствованию системы экологических ограничений хозяйственной деятельности, градостроительные мероприятия.

Основным градостроительным мероприятием по улучшению состояния окружающей среды проектируемой территории является комплексное благоустройство и озеленение жилой территории, строительство площадок отдыха для взрослых и детей.

Основным источником загрязнения атмосферного воздуха на проектируемой территории является автотранспорт. С целью улучшения качества атмосферного воздуха, проектом намечаются следующие мероприятия:

- установление для всех источников загрязнения воздушного бассейна уровня предельно допустимых выбросов, обеспечивающих нормативные предельно допустимые концентрации загрязняющих веществ в атмосфере;
- реализация инженерно-технических мероприятий, обеспечивающих снижение уровня загрязнения воздушного бассейна (электрическое отопление);
- техническое перевооружение транспортных средств с обеспечением выхода выхлопных газов до европейских стандартов;
- введение системы мониторинга воздушного бассейна;
- рациональное потребление водных ресурсов.

Принятые природоохранные мероприятия по охране окружающей среды и воздействию намечаемой хозяйственной деятельности окажут благотворное влияние на природную среду и повысят экологическую обстановку.

Основными шумовыми факторами воздействия являются: автодорожный транспорт, трансформаторные подстанции.

Согласовано			
Взам. инв. N			
Подпись и дата			
Инв. N подл.			

При сохранении существующей застройки предлагаются следующие мероприятия:

1. Упорядочивание организации движения транспорта на улицах с созданием саморегулируемых перекрестков.

2. Систематическая проверка технического состояния транспорта.

3. Применение усовершенствованного покрытия на проезжих частях, содержание его в надлежащем состоянии, современный ремонт.

При организации охраны окружающей среды особую роль играют зеленые насаждения, защищающие население от шумовых факторов.

Сохранение и посадка зеленых насаждений обеспечит высокий уровень благоустройства, озеленение территории.

к) обоснование очередности планируемого развития территории

Работы по реализации развития территории включают в себя следующие этапы:

- Разработка проектно-сметной документации на строительство улично-дорожной сети проектируемого района с выполнением необходимых инженерных изысканий;

- Разработка проектно-сметной документации на прокладку инженерных коммуникаций в проектируемый район с выполнением необходимых инженерных изысканий;

- Разработка проектно-сметной документации на строительство детских и спортивных площадок с выполнением необходимых инженерных изысканий;

- Выполнение кадастровых работ по постановке на государственный кадастровый учет земельных участков в соответствии с проектом межевания;

- Выполнение кадастровых работ по выносу в натуру границ земельных участков;

- Строительство улично-дорожной сети проектируемой территории;

- Прокладка инженерных коммуникаций, устройство пожарных резервуаров;

- Разработка проектной документации для строительства индивидуальных жилых домов, объектов обслуживания с выполнением необходимых инженерных изысканий;

- Строительство индивидуальных жилых домов, объектов обслуживания.

Согласовано			
Взам. инв. N			
Подпись и дата			
Инв. N подл.			

Изм.	Кол.	Лист	№ док.	Подпись	Дата

199/04-2025

Лист

23

Графическая часть

Согласовано			
Инв. N подл.	Подпись и дата	Взам. инв. N	

						199/04-2025	Лист
							24
Изм.	Кол. уч	Лист	№ док.	Подпись	Дата		

УСЛОВНЫЕ ОБОЗНАЧЕНИЯ

ГРАНИЦЫ СУБЪЕКТОВ РОССИЙСКОЙ ФЕДЕРАЦИИ, МУНИЦИПАЛЬНЫХ ОБРАЗОВАНИЙ, НАСЕЛЕННЫХ ПУНКТОВ

ГРАНИЦЫ ЕДИНИЦ АДМИНИСТРАТИВНО-ТЕРРИТОРИАЛЬНОГО ДЕЛЕНИЯ РОССИЙСКОЙ ФЕДЕРАЦИИ

- ГРАНИЦА МУНИЦИПАЛЬНОГО РАЙОНА
- ГРАНИЦА ГОРОДСКОГО ПОСЕЛЕНИЯ
- ГРАНИЦА СЕЛЬСКОГО ПОСЕЛЕНИЯ
- ГРАНИЦА НАСЕЛЕННОГО ПУНКТА
- ГРАНИЦЫ КАДАСТРОВЫХ КВАРТАЛОВ
- ГРАНИЦЫ ЗЕМЕЛЬНЫХ УЧАСТКОВ

ГРАНИЦЫ ЗЕМЕЛЬ, ДЛЯ КОТОРЫХ ГРАДОСТРОИТЕЛЬНЫЕ РЕГЛАМЕНТЫ НЕ УСТАНОВЛИВАЮТСЯ

- ЗЕМЛИ СЕЛЬСКОХОЗЯЙСТВЕННЫХ УГОДИЙ В СОСТАВЕ ЗЕМЕЛЬ СЕЛЬСКОХОЗЯЙСТВЕННОГО НАЗНАЧЕНИЯ
- ЗЕМЛИ ЛЕСНОГО ФОНДА
- ЗЕМЛИ ВОДНОГО ФОНДА

ОХРАННАЯ ЗОНА ИНЖЕНЕРНЫХ КОММУНИКАЦИЙ

- ОХРАННАЯ ЗОНА НЕФТЕПРОВОДОВ
- ОХРАННАЯ ЗОНА ГАЗОПРОВОДОВ И СИСТЕМ ГАЗОСНАБЖЕНИЯ
- ОХРАННАЯ ЗОНА ОБЪЕКТОВ ЭЛЕКТРОСЕТЕВОГО ХОЗЯЙСТВА (ВДОЛЬ ЛИНИЙ ЭЛЕКТРОПЕРЕДАЧИ, ВОКРУГ ПОДСТАНЦИЙ)
- ОХРАННАЯ ЗОНА ЛИНИЙ И СООРУЖЕНИЙ СВЯЗИ
- ОХРАННАЯ ЗОНА КАНАЛИЗАЦИОННЫХ СЕТЕЙ И СООРУЖЕНИЙ

ВОДООХРАННЫЕ ЗОНЫ

- ВОДООХРАННАЯ ЗОНА

ПРИБРЕЖНЫЕ ЗАЩИТНЫЕ ПОЛОСЫ

- ПРИБРЕЖНАЯ ЗАЩИТНАЯ ПОЛОСА

БЕРЕГОВЫЕ ПОЛОСЫ

- БЕРЕГОВАЯ ПОЛОСА

ЗОНЫ ЗАТОПЛЕНИЯ И ПОДТОПЛЕНИЯ

- ЗОНА ЗАТОПЛЕНИЯ

- ЗОНА ПОДТОПЛЕНИЯ

ИНЫЕ ЗОНЫ С ОСОБЫМИ УСЛОВИЯМИ ИСПОЛЬЗОВАНИЯ

- ПРИДОРОЖНАЯ ПОЛОСА

ОБЪЕКТЫ КУЛЬТУРНОГО НАСЛЕДИЯ (ОКН)

- ПАМЯТНИК (ФЕДЕРАЛЬНОЕ ЗНАЧЕНИЕ)
- ПАМЯТНИК
- АНСАМБЛЬ

ОСОБО ОХРАНЯЕМЫЕ ПРИРОДНЫЕ ТЕРРИТОРИИ РЕГИОНАЛЬНОГО ЗНАЧЕНИЯ

- ПАМЯТНИК ПРИРОДЫ

ТЕРРИТОРИАЛЬНЫЕ ЗОНЫ

ЖИЛЫЕ ЗОНЫ

- Ж-1 ЗОНА ЗАСТРОЙКИ ИНДИВИДУАЛЬНЫМИ ЖИЛЫМИ ДОМАМИ
- Ж-2 ЗОНА ЗАСТРОЙКИ МАЛОЭТАЖНЫМИ ЖИЛЫМИ ДОМАМИ
- Ж-3 ЗОНА ЗАСТРОЙКИ СРЕДНЕЭТАЖНЫМИ ЖИЛЫМИ ДОМАМИ

ОБЩЕСТВЕННО-ДЕЛОВЫЕ ЗОНЫ

- ОД-1 МНОГОФУНКЦИОНАЛЬНАЯ ОБЩЕСТВЕННО-ДЕЛОВАЯ ЗОНА
- ОД-2 ЗОНА СПЕЦИАЛИЗИРОВАННОЙ ОБЩЕСТВЕННОЙ ЗАСТРОЙКИ

ПРОИЗВОДСТВЕННЫЕ ЗОНЫ, ЗОНЫ ИНЖЕНЕРНОЙ И ТРАНСПОРТНОЙ ИНФРАСТРУКТУР

- П ПРОИЗВОДСТВЕННАЯ ЗОНА
- К КОММУНАЛЬНАЯ ЗОНА
- И ЗОНА ИНЖЕНЕРНОЙ ИНФРАСТРУКТУРЫ
- Т ЗОНА ТРАНСПОРТНОЙ ИНФРАСТРУКТУРЫ

ЗОНЫ СЕЛЬСКОХОЗЯЙСТВЕННОГО ИСПОЛЬЗОВАНИЯ

- СХ-1 ЗОНА РАЗМЕЩЕНИЯ ОБЪЕКТОВ
- СХ-2 ЗОНА КОЛЛЕКТИВНОГО САДОВОДСТВА И ОГОРОДНИЧЕСТВА

ЗОНЫ РЕКРЕАЦИОННОГО НАЗНАЧЕНИЯ

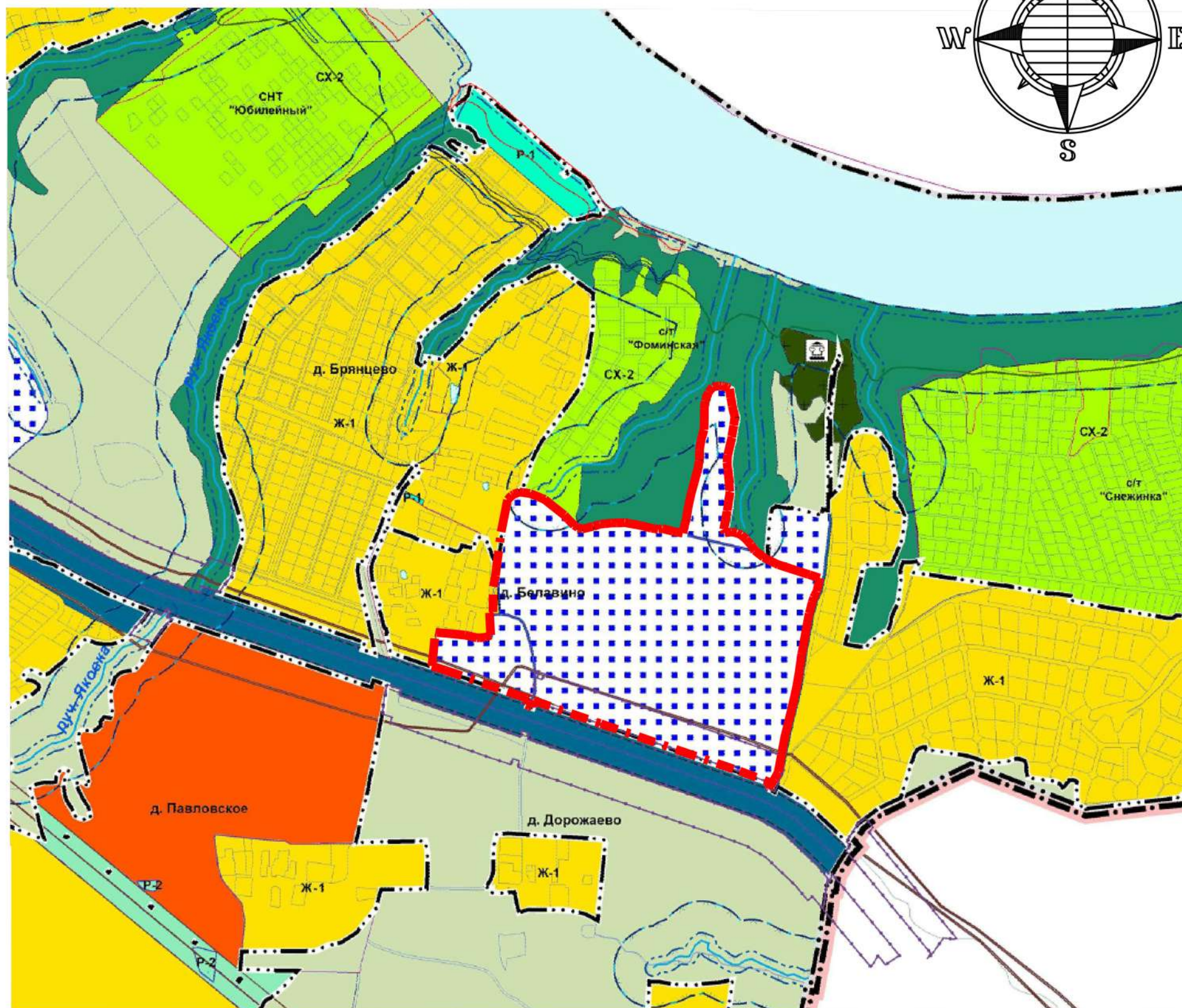
- Р-1 ЗОНА ЗЕЛЕННЫХ НАСАЖДЕНИЙ ОБЩЕГО ПОЛЬЗОВАНИЯ
- Р-2 ЗОНА РАЗМЕЩЕНИЯ ОБЪЕКТОВ РЕКРЕАЦИОННОГО НАЗНАЧЕНИЯ

ЗОНЫ СПЕЦИАЛЬНОГО НАЗНАЧЕНИЯ

- СН-1 ЗОНА РИТУАЛЬНОЙ ДЕЯТЕЛЬНОСТИ
- СН-2 СПЕЦИАЛЬНАЯ ЗОНА

КОМПЛЕКСНОЕ РАЗВИТИЕ ТЕРРИТОРИЙ


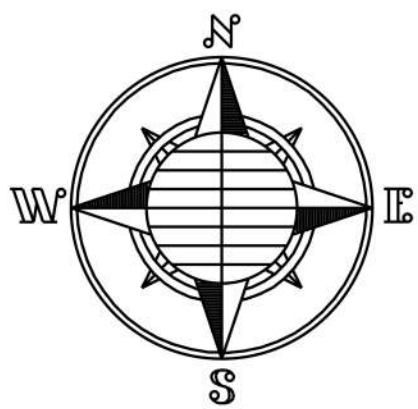
- ТЕРРИТОРИЯ КОМПЛЕКСНОГО РАЗВИТИЯ



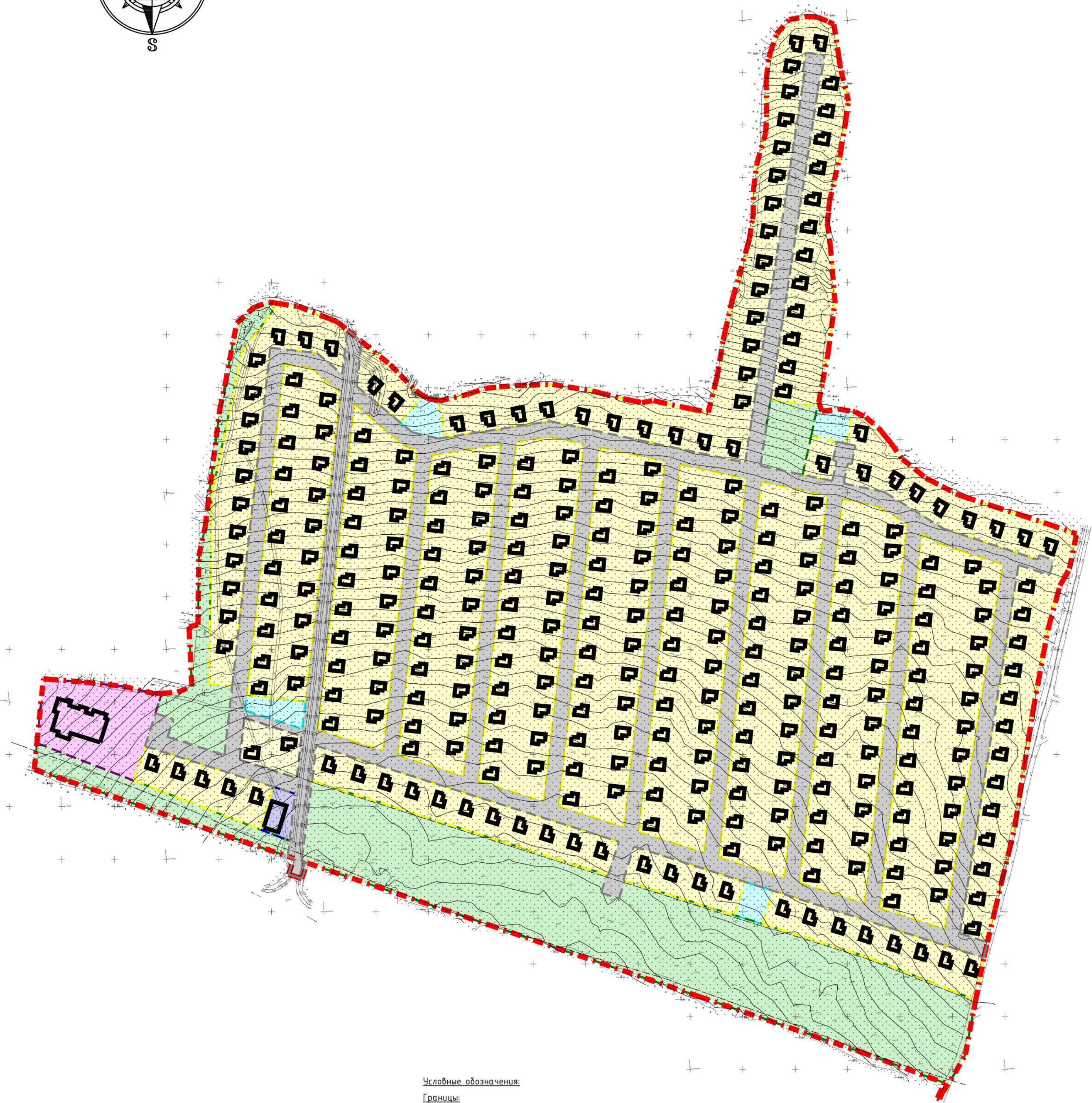
Условные обозначения:

— — — — — - Граница проектирования

199/04-2025					
Проект планировки и проект межевания территории земельных участков, кадастровые номера 76:15:021501:73, 76:15:021501:83, 76:15:021501:84, 76:15:021501:2160, расположенных по адресу: Ярославская область, Тутаевский район, Константиновское сельское поселение, деревня Белавино					
Изм.	Колуч	Лист	№ док.	Подпись	Дата
Проектировщик	Фонин К. А.				
Выполнил	Канев В.Н.				
Материалы по обоснованию проекта планировки территории				Статус	Лист
				пп	1
Фрагмент карты планировочной структуры территории с отображением границ элементов планировочной структуры				ООО ФАЗА	




						199/04-2025		
						Проект планировки и проект застройки территории земельного участка, кадастровый номер: 76-55-02/001/13, 76-55-02/001/83, 76-55-02/001/84, 76-55-02/001/86, расположенный по адресу: Ярославская область, Тутаевский район, Константиновское сельское поселение, деревня Веребьево		
Лист	2025	Лист	19	Лист	2025	Материалы по обоснованию проекта планировки территории	Страница	Лист
Изготовил	Ваня К. А.					ПП	2	
Выполнил	Киев В. Н.					Инженерно-геодезические изыскания		
						Масштаб 1:4000	000 0A3A	

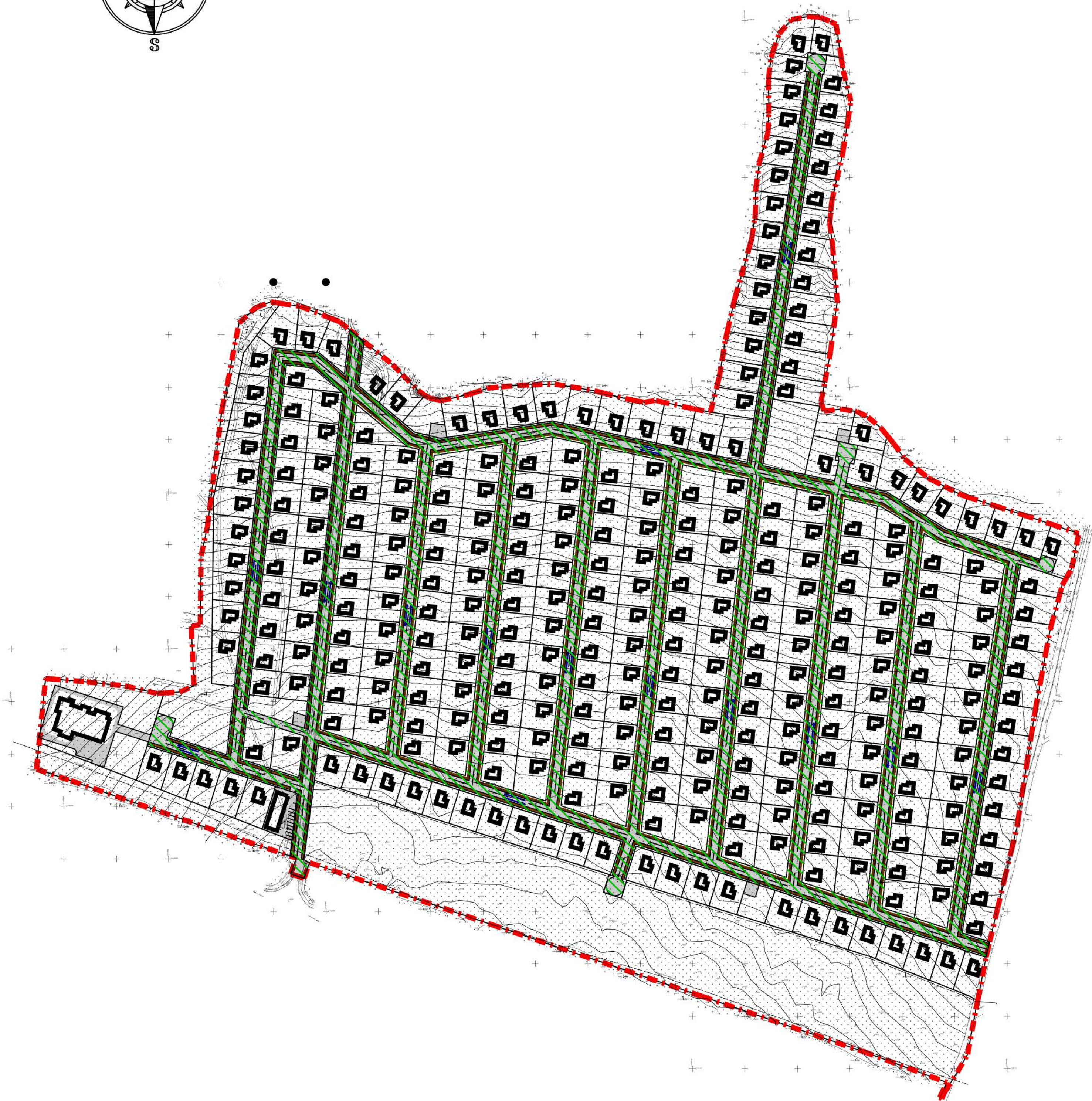


Границы:

-

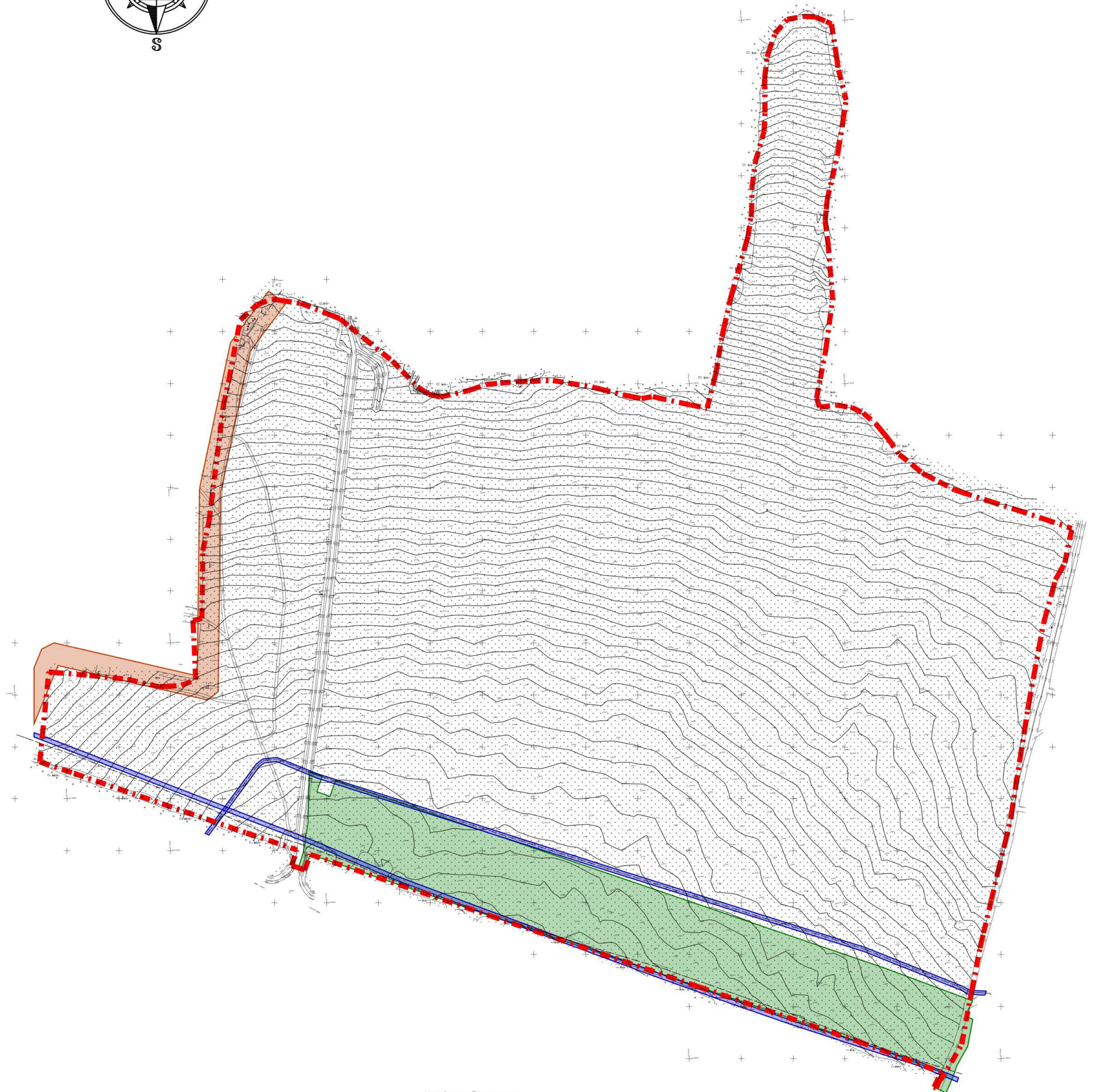
- Планируемые индивидуальные жилые дома
- Планируемая дошкольная образовательная организация
- Планируемый объект розничной торговли

					199/04-2025		
					Проект планировки и проект межевания территории земельных участков кадастровые номера: 76:05:02519173, 76:05:02519184, 76:05:02519184, 76:05:02519160 расположенных по адресу: Республика Беларусь, Гродненская область, Гродненский район, Костюшицкий сельское поселение, деревня Бельчицы		
Имя	Фамилия	Имя	Фамилия	Подпись	Дата		
					Материалы по обоснованию проекта планировки территории		
Проверил	Филин К. А.				Страниц	Лист	Листов
					ПП	3	
Выполнил	Качев В.И.				Схема определения границ зон планировочного разделения объектов капитального строительства Масштаб 1:4000		
							



 - Планируемые здания и сооружения

[illegible]

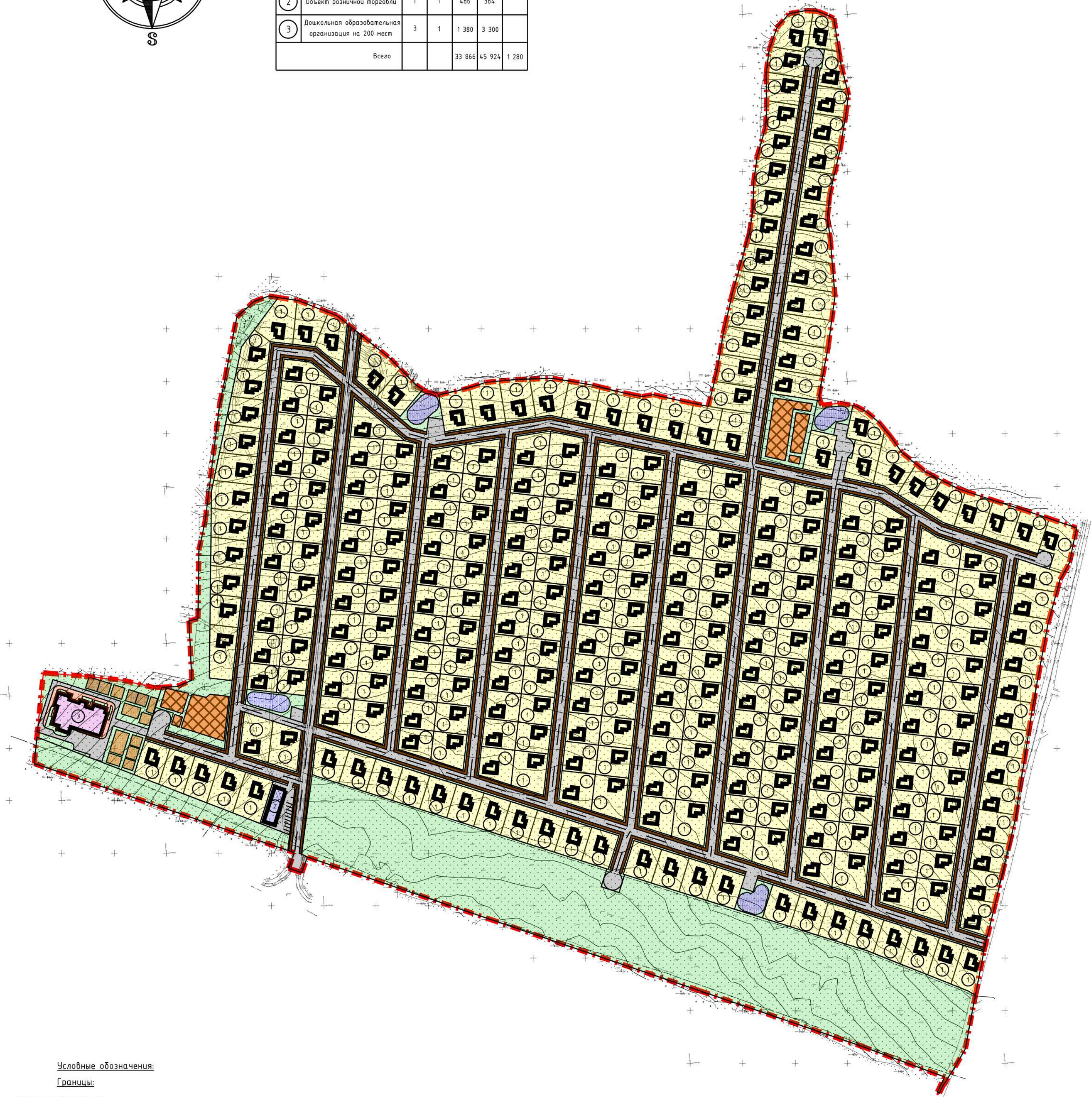
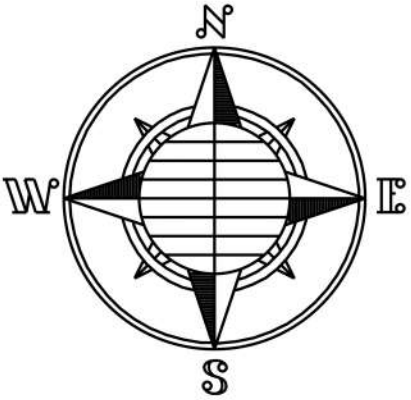


Границы:

	<p>- Придорожные полосы автомобильной дороги общего пользования регионального значения Ярославль – Рыбинск «Р-151» (78 ОП РЗ К-0001) Ярославль – Рыбинск «Р-151» (78 ОП РЗ К-0001) Ярославская область в границах Тутаевского муниципального района</p>
	<p>- Охранная зона «Волоконно-оптическая линия связи Рыбинск – Ярославль» на территории Рыбинского района, Тутаевского района, г. Тутаев, Ярославского района Ярославской области</p>
	<p>- Охранная зона ВЛ 6кВ № 617 ПС Константиново</p>

Ведомость жилых и общественных зданий и сооружений

Номер на плане	Наименование	Этажность	Количество зданий	Площадь		Количество жителей
				Застройки	Общая	
1	Индивидуальный жилой дом	2	320	100	132	4
2	Объект розничной торговли	1	1	486	384	
3	Дошкольная образовательная организация на 200 мест	3	1	1 380	3 300	
Всего				33 866	45 924	1 280



Условные обозначения:

Границы:

— Граница проектирования

Здания и сооружения:

- Планируемые индивидуальные жилые дома
- Планируемый объект розничной торговли
- Планируемая дошкольная образовательная организация

Дорожно-транспортная сеть:

- Планируемые проезды
- Планируемые тротуары и дорожки
- Планируемая парковка для хранения автотранспорта

Благоустройство:

- Планируемые площадки отдыха, игровые и физкультурные
- Планируемые мусорные контейнеры
- Пруд
- Озеленение (газон обыкновенный)

						199/04-2025		
						Проект планировки и проект застройки территории земельных участков кадастровые номера: 76-55-02/0113, 76-55-02/0183, 76-55-02/0184, 76-55-02/01268, расположенных по адресу: Ярославская область, Тутаевский район, Константиновское сельское поселение, Арбатское Водохранилище		
Лист	Лист	Лист	Лист	Лист	Лист	Материалы по обоснованию проекта планировки территории	Страница	Лист
Застройка	Фонд	К. А.				ПП	6	
Выполнение	Кинеш	В. Н.				Схема планировочного решения застройки территории Масштаб 1:4000		000 0АЗА

Приложения

Согласовано			
Инв. N подл.	Подпись и дата	Взам. инв. N	

						199/04-2025	Лист
							31
Изм.	Кол. уч	Лист	№ док.	Подпись	Дата		



Администрация Тутаевского муниципального района

ПОСТАНОВЛЕНИЕ

от 21.03.2025 № 263-п

г. Тутаев

О подготовке проекта планировки
и проекта межевания территории
земельных участков с кадастровыми
номерах 76:15:021501:73, 76:15:021501:83,
76:15:021501:84, 76:15:021501:2160
расположенных по адресу: Ярославская
область, Тутаевский район, деревня Белавино

В соответствии со статьями 43, 45 и 46 Градостроительного кодекса Российской Федерации, Федеральным законом № 131 – ФЗ от 06.10.2003 «Об общих принципах организации местного самоуправления в Российской Федерации», Постановлением Администрации Тутаевского муниципального района «Об утверждении административного регламента предоставления муниципальной услуги по принятию решений о подготовке, об утверждении документации по планировке территории» от 07.04.2021 № 314-п, на основании заявления Шапиева В.В., Администрация Тутаевского муниципального района

ПОСТАНОВЛЯЕТ:

1. Подготовить проект планировки и проект межевания территории земельных участков с кадастровыми номерами 76:15:021501:73, 76:15:021501:83, 76:15:021501:84, 76:15:021501:2160, расположенных по адресу: Ярославская область, Тутаевский район, деревня Белавино.
2. Утвердить задание на разработку документации по планировке территории земельных участков (Приложение 1) и задание на выполнение инженерных изысканий для подготовки документации по планировке территории земельных участков (Приложение 2).

3. Отменить постановление Администрации Тутаевского муниципального района от 03.07.2024 № 513-п «О подготовке проекта планировки и проекта межевания территории земельных участков с кадастровыми номерами 76:15:021501:73, 76:15:021501:82, 76:15:021501:83, 76:15:021501:84, расположенных по адресу: Ярославская область, Тутаевский район, деревня Белавино».

4. Контроль за исполнением постановления возложить на Заместителя Главы Администрации Тутаевского муниципального района по градостроительным вопросам – начальника управления архитектуры и градостроительства Администрации Тутаевского муниципального района (главного архитектора) – Е.Н. Касьянову.

5. Настоящее постановление вступает в силу после его официального опубликования.

Временно исполняющий полномочия Главы
Тутаевского муниципального района



Ю.В.Губерова

ЗАДАНИЕ

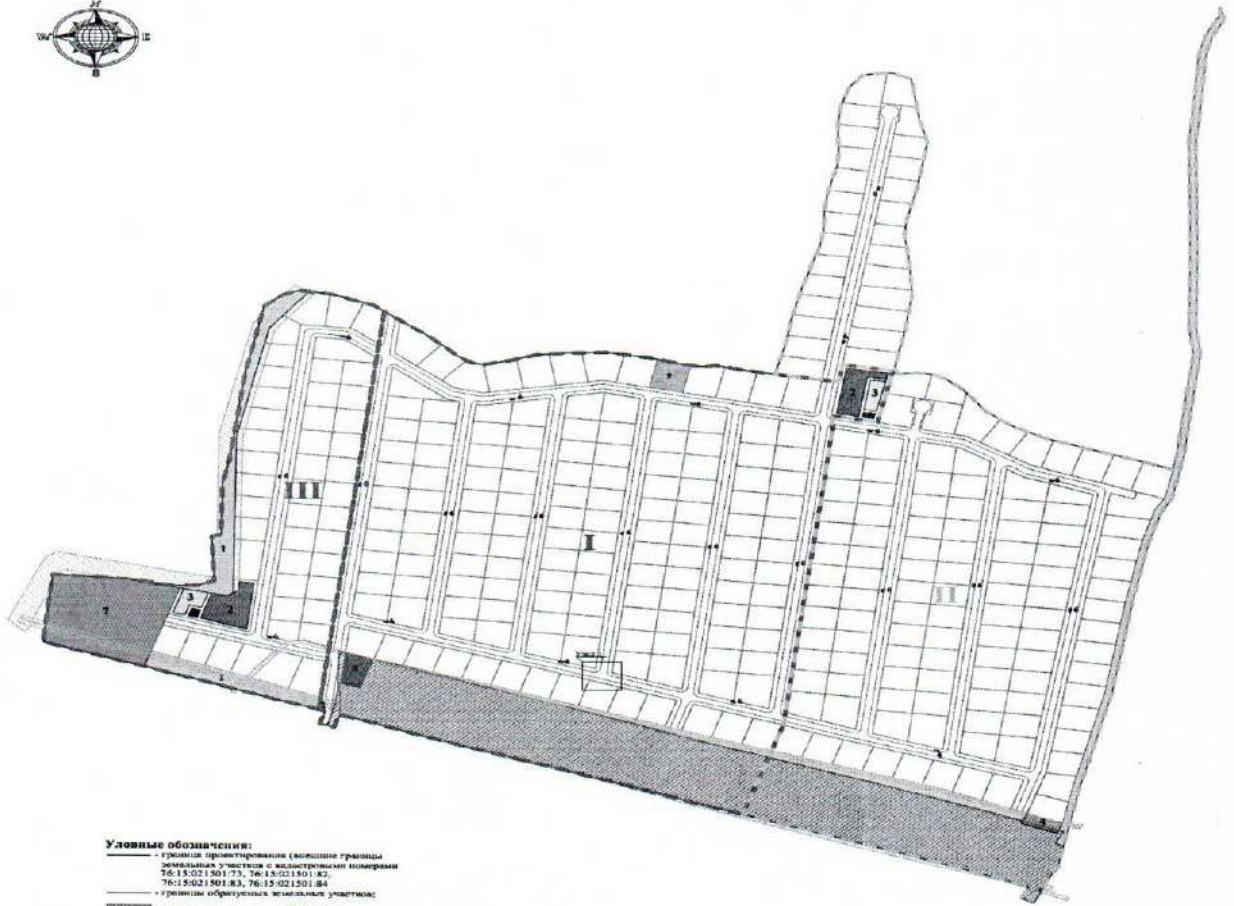
на разработку документации по планировке территории земельных участков
с кадастровыми номерами 76:15:021501:73, 76:15:021501:83, 76:15:021501:84,
76:15:021501:2160, расположенных по адресу:
Ярославская область, Тутаевский район, деревня Беладино.

Наименование позиции		Содержание
1	Вид разрабатываемой документации по планировке территории	<i>Проект планировки территории, содержащий проект межевания территории</i>
2	Инициатор подготовки документации по планировке территории	<i>Шапиев Ваха Висраилович</i>
3	Источник финансирования работ по подготовке документации по планировке территории	<i>Личные средства</i>
4	Вид и наименование планируемого к размещению объекта капитального строительства, его основные характеристики	<i>- индивидуальные жилые дома; - спортивная и детская площадки; - хозяйственная площадка; - противопожарные водоемы; - площадка для отдыха; - ДОУ; - инженерная инфраструктура; - транспортная инфраструктура.</i>
5	Муниципальный район (поселение), в отношении территории которого осуществляется подготовка документации по планировке территории	<i>Ярославская область, Тутаевский муниципальный район, Константиновское сельское поселение, деревня Беладино</i>
6	Состав документации по планировке территории	<i>В соответствии с требованиями Градостроительного кодекса Российской Федерации и положениями нормативных правовых актов Российской Федерации, определяющих требования к составу и содержанию проектов планировки и межевания территории.</i>

7	<p>Материалы, предоставляемые Администрации ТМР</p>	<p>По результатам выполнения работ Инициатор передает Администрации ТМР следующую документацию:</p> <ol style="list-style-type: none"> 1. Проектную документацию в 2-х экземплярах в бумажном формате, а также в формате DWG, MCWord, PDF. 2. Инженерно-геодезические изыскания в формате DWG. 3. В соответствии с постановлением Правительства РФ от 13.03.2020 № 279 «Об информационном обеспечении градостроительной деятельности» графическая часть документации по планировке территории, передаваемой в электронном виде для загрузки в ГИСОГД Ярославской области должна состоять из набора геоинформационных слоев (векторная модель) в одном из следующих форматов Shapefile (SHP), MID/MIF, GML, содержащих координатное описание характерных точек границ целевых объектов, представленных в виде линий (ломаных линий), либо замкнутых контуров (полигонов/мультиполигонов) и их атрибутивное описание; векторная модель ДПТ должна быть представлена в системе координат, используемой для ведения Единого государственного реестра недвижимости (МСК-76 (1, 2 зоны)); геоинформационные слои представляются в виде набора одноименных файлов имеющих разные расширения.
---	---	--

Приложение к заданию на разработку документации по планировке территории

Эскизный проект освоения земельных участков с кадастровыми номерами 76:15:021501:73, 76:15:021501:82, 76:15:021501:83, 76:15:021501:84
Масштаб 1:2000



Условные обозначения:

- границы проектируемой (внешние границы земельных участков с кадастровыми номерами 76:15:021501:73, 76:15:021501:82, 76:15:021501:83, 76:15:021501:84;
- границы обремененных земельных участков;
- классификация территории (67 837 м²);
- площадки для занятий физкультурой (2930 м²);
- площадки для игр детей дошкольного и младшего школьного возраста (1038 м²);
- площадки для отдыха взрослого населения (1400 м²);
- площадки для хозяйственных целей и выгула собак (449 м²);
- скверная зона инженерных сетей;
- дороги и развязочные площадки;
- территория для размещения детского дошкольного учреждения;
- планируемые опоры ЛЭП;
- коммунальный газопровод;
- территория для размещения продуктового магазина;
- противопожарный водоем;
- придорожная полоса;
- I этап строительства;
- II этап строительства;
- III этап строительства.



Технико-экономические показатели:
- количество обремененных земельных участков - 326;
- планируемое население - 1072 человека;
- площадь 5 м² - 17 м, ширина проездов - 9 м;
- диаметр развязочных площадок - 10 м.

Примечания:

1. I этап строительства (2023-2026 гг.):
- 125 земельных участков;
- 42 жилых дома по 400 кв.м;
- 113 индивидуальных жилых домов;
- 21 000 м² общей площади магазинов и жилья.
2. II этап строительства (2026-2028 гг.):
- 128 земельных участков;
- 128 индивидуальных жилых домов;
- 13 400 м² общей площади магазинов и жилья.
3. III этап строительства (2028-2029 гг.):
- 45 земельных участков;
- 45 индивидуальных жилых домов;
- 5 400 м² общей площади магазинов и жилья.

Утверждено
постановлением Администрации ТМР
от 21.03.2025 № 263-п

ЗАДАНИЕ

на выполнение инженерных изысканий для подготовки документации по планировке территории земельных участков с кадастровыми номерами 76:15:021501:73, 76:15:021501:83, 76:15:021501:84, 76:15:021501:2160, расположенных по адресу: Ярославская область, Тутаевский район, деревня Белавино.

1. Наименование работ	<i>Инженерные изыскания, необходимые для подготовки документации по планировке территории</i>
2. Инициатор или лицо, принимающее решение о подготовке документации по планировке территории	<i>Шапиев Ваха Висраилович</i>
3. Цель работ	<i>Выполнение инженерных изысканий для подготовки документации по планировке территории</i>
4. Основания выполнения работ	<i>Статья 45. Градостроительного кодекса РФ</i>
5. Сведения об объекте инженерных изысканий	<i>Земельные участки с кадастровыми номерами 76:15:021501:73, 76:15:021501:83, 76:15:021501:84, 76:15:021501:2160, расположенные в д. Белавино Константиновского сельского поселения Тутаевского р-на Ярославской обл.</i>
6. Основные требования к результатам инженерных изысканий	<p><i>Технический отчет о выполнении инженерных изысканий, состоящий из текстовой и графической частей, а также приложений к нему в текстовой, графической, цифровой и иных формах.</i></p> <p><i>Материалы и результаты инженерно-геодезических изысканий представляются на бумажных и электронных носителях в формате, позволяющем обеспечить их размещение в информационных системах. Графические материалы и результаты инженерных изысканий представляются в форме векторной и (или) растровой модели. Информация в текстовой форме представляется в форматах DOC. Информация в растровой модели представляется в форматах TIFF, JPEG и PDF. Информация в векторной модели представляется в формате DWG.</i></p> <p><i>Представляемые пространственные данные должны иметь привязку к системе координат.</i></p>
7. Границы проведения инженерных изысканий	<i>Определяет исполнитель в соответствии со схемой расположения земельного участка</i>
8. Виды инженерных изысканий	<i>1. При подготовке документации по планировке территории необходимо выполнить следующие виды инженерных изысканий:</i>

	<p>инженерно-геодезические изыскания.</p> <p>Необходимость и достаточность материалов инженерных изысканий определяется инициатором в соответствии с пунктами 2, 4 Постановления Правительства РФ от 31.03.2017 № 402.</p> <p>2. В составе инженерно-геодезических изысканий должны быть выполнены:</p> <p>создание опорных геодезических сетей;</p> <p>геодезические наблюдения за деформациями и осадками зданий и сооружений, движениями земной поверхности и опасными природными процессами (при необходимости);</p> <p>создание и обновление инженерно-топографических планов;</p> <p>трассирование линейных объектов;</p> <p>создание топографической съемки в масштабе 1:500</p>
9. Описание объекта планируемого размещения капитального строительства	Индивидуальное жилищное строительство



Общество с ограниченной
ответственностью
"Фаза"
(ООО "Фаза")

(Россия, 152300, г. Тутаев, пр-т 50-летия Победы,
31, тел./факс 8(48533)2-13-62)

Проект планировки и проект межевания
территории земельных участков
с кадастровыми номерами
76:15:021501:73, 76:15:021501:83,
76:15:021501:84, 76:15:021501:2160,
расположенных в д.Беладино
Константиновского сельского поселения
Тутаевского района Ярославской области

Том 3

Проект
межевания территории

2025

Согласовано			
Взаим. Инв. №			
Подпись и дата			
Инв. № подл.			

*Общество с ограниченной ответственностью
"Фаза"
(ООО "Фаза")*

(Россия, 152300, г. Тутаев, пр-т 50-летия Победы, д.31, тел./факс 8(48533)2-13-62)

*Проект планировки и проект межевания
территории земельных участков
с кадастровыми номерами
76:15:021501:73, 76:15:021501:83,
76:15:021501:84, 76:15:021501:2160,
расположенных в д.Беладино
Константиновского сельского поселения
Тутаевского района Ярославской области*

Том 3

*Проект
межевания территории*

Директор

Фомин К. А.

Главный инженер проекта

Канев В. Н.

2025

Согласовано			
Взаим. Инв. №			
Подпись и дата			
Инв. № подл.			

Состав проекта

№ тома	Наименование	Примечание
Том 1	Основная часть проекта планировки территории	
Том 2	Материалы по обоснованию проекта планировки территории	
Том 3	Проект межевания территории	

Согласовано			
Взаим. Инв. №			
Подпись и дата			
Инв. № подл.			

				199/04-2025		
Должность	Фамилия	Подпись	Дата			
Разработал	Канев			Пояснительная записка	Стадия	Лист
Проверил	Фомин				ПМ	Листов
					ООО ФАЗА	

Введение

Проект межевания территории земельных участков с кадастровыми номерами 76:15:021501:73, 76:15:021501:83, 76:15:021501:84, 76:15:021501:2160, расположенных по адресу: Ярославская область, Тутаевский район, Константиновское сельское поселение, д. Беладино, разработан в виде отдельного документа в соответствии с Постановлениями Администрации Тутаевского муниципального района № 263-п от 21.03.2025 г..

Нормативно-правовая база разработки градостроительной документации:

- "Градостроительный кодекс Российской Федерации" от 29.12.2004 N 190-ФЗ (ред. от 26.12.2024) (с изм. и доп., вступ. в силу с 01.03.2025)
- "Земельный кодекс Российской Федерации" от 25.10.2001 N 136-ФЗ (посл. ред. от 20.03.2025)
- Федеральный закон «О кадастровой деятельности» № 221-ФЗ от 24.07.2007 г.;
- Генеральный план Константиновского сельского поселения Тутаевского муниципального района Ярославской области, утвержденный Решением Муниципального Совета Тутаевского муниципального района № 120-г от 24.06.2021 г.;
- Правила землепользования и застройки Константиновского сельского поселения Тутаевского муниципального района Ярославской области, утвержденные Решением Муниципального Совета Тутаевского муниципального района (посл. ред. №11-г от 30.05.2025 г.);
- СП 42.13330.2016. «Свод правил. Градостроительство. Планировка и застройка городских и сельских поселений. Актуализированная редакция СНиП 2.07.01-89*» утвержденный Приказом Минстроя России № 1034/пр от 30.12.2016 г.;
- Требования государственных стандартов, соответствующих норм, правил и иных документов;
- Иные законодательные акты Российской Федерации, Ярославской области, Тутаевского муниципального района в сфере градостроительного планирования.

Состав и содержание Проекта соответствуют статье 43 Градостроительного кодекса Российской Федерации и Техническому заданию на проектирование.

К **задачам** проекта межевания территории относятся определение местоположения границ образуемых земельных участков.

Согласовано				
Взаим. Инв. №				
Подпись и дата				
Инв. № подл.				

						199/04-2025	Лист
Изм.	Кол.уч.	Лист	№ док.	Подпись	Дата		

Содержание

№п/п	Разделы проекта межевания	Номера листов
	Введение	
1	Основная часть	
1.1	Формирование, наименование, основные характеристики и назначение планируемых земельных участков	
1.2	Исходные данные для подготовки проекта межевания	
1.3	Перечень и сведения об образуемых земельных участках, в том числе возможные способы их образования	
1.4	Координаты поворотных точек границ образуемых земельных участков	
1.5	Заключение о соответствии разработанной документации требованиям законодательства о градостроительной деятельности	
1.6	Схема земельного участка согласно Генеральному плану Константиновского сельского поселения ТМР ЯО	
1.7	Схема земельного участка согласно Правилам землепользования и застройки Константиновского сельского поселения ТМР ЯО	
2	Графическая часть	
2.1	Чертеж межевания территории на КПТ	
2.2	Чертеж межевания территории на растровой подложке	
3	Материалы по обоснованию	
3.1	Чертеж материалов по обоснованию проекта межевания территории	
3.2	Топографическая съемка	

Согласовано			

Инв. № подл.	Подпись и дата	Взаим. Инв. №	

						199/04-2025	Лист
Изм.	Кол.уч.	Лист	№ док.	Подпись	Дата		

Основная часть

Согласовано					
Инв. № подл.	Подпись и дата		Взам.Инв.№		

						199/04-2025	Лист
Изм.	Кол.уч.	Лист	№ док.	Подпись	Дата		

1.1 Формирование, наименование, основные характеристики и назначение планируемых земельных участков

Межевание территории осуществляется в границах кадастрового квартала 76:15:021501 в системе координат – МСК-76, 1 зона.

В результате проекта межевания территории образован триста тридцать один земельный участок путем перераспределения земельных участков с кадастровыми номерами 76:15:021501:73, 76:15:021501:83, 76:15:021501:84, 76:15:021501:2160.

Согласно «Правилам землепользования и застройки Константиновского сельского поселения Тутаевского муниципального района Ярославской области» и «Генеральному плану Константиновского сельского поселения Тутаевского муниципального района Ярославской области» исходные участки расположены в функциональной зоне «Зона застройки индивидуальными жилыми домами», в территориальной зоне «Территория комплексного развития». После перераспределения границ, данным проектом межевания территории предлагается внести изменения в Правила землепользования и застройки Константиновского сельского поселения согласно таблице 1:

Таблица 1

Номер земельного участка	Функциональная зона	Территориальная зона
:391-:39331	Зона застройки индивидуальными жилыми домами	Зона застройки индивидуальными жилыми домами (Ж-1)

Границы существующих земель земельных участков при разработке проекта межевания изменяются в соответствии с проектом.

Образуемые земельные участки имеют непосредственный доступ к земельным участкам территории общего пользования: 76:15:000000:46 (автодорога "Ярославль-Рыбинск").

Согласовано			
Взаим. Инв. №			
Подпись и дата			
Инв. № подл.			

						199/04-2025	Лист
Изм.	Кол.уч.	Лист	№ док.	Подпись	Дата		

1.2 Исходные данные для подготовки проекта межевания

№ п/п	Наименование документа	Реквизиты документа
1	Постановление Администрации ТМР	№ 241-п от 14.03.2025 г.
2	Генеральный план городского поселения Тутаев Тутаевского муниципального района Ярославской области	Утвержден Решением Муниципального Совета Тутаевского муниципального района № 120-г от 24.06.2021 г.
3	Правила землепользования и застройки городского поселения Тутаев Тутаевского муниципального района Ярославской области	Утвержден Решением Муниципального Совета Тутаевского муниципального района (посл. ред. №11-г от 30.05.2025 г.)
4	Сведения государственного кадастра недвижимости (ГКН) о земельных участках, границы которых установлены в соответствии с требованиями земельного законодательства	КПТ

Согласовано				
Инв. № подл.	Подпись и дата			
	Взаим. Инв. №			

						199/04-2025	Лист
Изм.	Кол.уч.	Лист	№ док.	Подпись	Дата		

Инв. № подл.	Подпись и дата	Взаим. Инв. №	Согласовано		

1.3 Перечень и сведения об образуемых земельных участках, в том числе возможные способы их образования									
1 Список образуемых земельных участков:									
№ п/п	Номер земельного участка	Номер кадастрового квартала	Площадь участка в соответствии с проектом межевания, м²	Сведения о правах	Вид разрешенного использования в соответствии с проектом межевания (разрешенное использование)	Категория земель	Местоположение земельного участка		
1	:391	76:15:021501	86 430	Сведения отсутствуют	Земельные участки (территории) общего пользования (12.0)	Земли населенных пунктов	Ярославская область, Тутаевский район, Константиновское сельское поселение, д. Беладино		
2	:392		1 245		Для индивидуального жилищного строительства (2.1)				
3	:393		826						
4	:394		846						
5	:395		915						
6	:396		993						
7	:397		1 048						
8	:398		1 016						
9	:399		945						
10	:3910		881						
11	:3911		838						
12	:3912		851						
13	:3913		1 204						
14	:3914		1 013						
15	:3915		962						
16	:3916		1 307						
17	:3917		979						
18	:3918		1 096					Земельные участки (территории) общего пользования (12.0)	
								199/04-2025	
Изм.	Кол.уч.	Лист	№ док.	Подпись	Дата				Лист

Инв. № подл.	Подпись и дата	Взаим.Инв.№	Согласовано			

19	:3919	76:15:021501	1 095	Сведения отсутствуют	Для индивидуального жилищного строительства (2.1)	Земли населенных пунктов	Ярославская область, Тутаевский район, Константиновское сельское поселение, д. Беладино
20	:3920		1 141				
21	:3921		1 122				
22	:3922		1 114				
23	:3923		1 090				
24	:3924		1 071				
25	:3925		1 127				
26	:3926		1 193				
27	:3927		1 117				
28	:3928		1 203				
29	:3929		1 000				
30	:3930		1 048				
31	:3931		1 034				
32	:3932		988				
33	:3933		931				
34	:3934		837				
35	:3935		819				
36	:3936		794				
37	:3937		849				
38	:3938		819				
39	:3939		790				
40	:3940		894				
41	:3941		850				
42	:3942		1 107				
43	:3943		838				
44	:3944		724				
Изм.	Кол.уч.	Лист	№ док.	Подпись	Дата	199/04-2025	
						Лист	

Инв. № подл.	Подпись и дата	Взаим. Инв. №	Согласовано			

45	:3945	76:15:021501	805	Сведения отсутствуют	Для индивидуального жилищного строительства (2.1)	Площадки для занятий спортом (5.1.3)	Земельные участки (территории) общего пользования (12.0)	Для индивидуального жилищного строительства (2.1)	Земли населенных пунктов						
46	:3946		823												
47	:3947		826												
48	:3948		831												
49	:3949		788												
50	:3950		984												
51	:3951		1 150												
52	:3952		1 262												
53	:3953		1 277												
54	:3954		1 266												
55	:3955		1 077												
56	:3956		2 827												
57	:3958		992												
58	:3957		1 028												
59	:3959		879												
60	:3960		1 020												
61	:3961		1 292												
62	:3962		955												
63	:3963		997												
64	:3964		986												
65	:3965		985												
66	:3966		997												
67	:3967		1 131												
68	:3968		936												
69	:3969		1 065												
70	:3970		1 007												
Изм.	Кол.уч.	Лист	№ док.	Подпись	Дата	199/04-2025				Лист					

Ярославская область, Тутаевский район, Константиновское сельское поселение, д. Беладино

Инв. № подл.	Подпись и дата	Взаим.Инв.№	Согласовано			

71	:3971	76:15:021501	988	Сведения отсутствуют	Для индивидуального жилищного строительства (2.1)	Земли населенных пунктов	Ярославская область, Тутаевский район, Константиновское сельское поселение, д. Беладино
72	:3972		972				
73	:3973		962				
74	:3974		959				
75	:3975		966				
76	:3976		961				
77	:3977		999				
78	:3978		939				
79	:3979		876				
80	:3980		875				
81	:3981		835				
82	:3982		844				
83	:3983		856				
84	:3984		845				
85	:3985		849				
86	:3986		843				
87	:3987		845				
88	:3988		836				
89	:3989		836				
90	:3990		849				
91	:3991	848					
92	:3992	842					
93	:3993	840					
94	:3994	843					
95	:3995	840					
96	:3996	845					
Изм.	Кол.уч.	Лист	№ док.	Подпись	Дата	199/04-2025	
							Лист

Инв. № подл.	Подпись и дата	Взаим.Инв.№	Согласовано			

97	:3У97	76:15:021501	840	Сведения отсутствуют	Для индивидуального жилищного строительства (2.1)	Для индивидуального жилищного строительства (2.1)	Земли населенных пунктов	Ярославская область, Тутаевский район, Константиновское сельское поселение, д. Беладино	
98	:3У98		843			Земельные участки (территории) общего пользования (12.0)			
99	:3У99		837						
100	:3У100		707						
101	:3У101		701						
102	:3У102		1141						
103	:3У103		951						
104	:3У104		905						
105	:3У105		935						
106	:3У106		878						
107	:3У107		880						
108	:3У108		881						
109	:3У109		883						
110	:3У110		879						
111	:3У111		881						
112	:3У112		877						
113	:3У113		878						
114	:3У114		881						
115	:3У115		882						
116	:3У116		879						
117	:3У117		880						
118	:3У118		877						
119	:3У119	877							
120	:3У120	881							
121	:3У121	881							
122	:3У122	961							
Изм.	Кол.уч.	Лист	№ док.	Подпись	Дата	199/04-2025			Лист

Инв. № подл.	Подпись и дата	Взаим.Инв.№	Согласовано			

123	:3У123	76:15:021501	1161	Сведения отсутствуют	Для индивидуального жилищного строительства (2.1)	Земли населенных пунктов	Ярославская область, Тутаевский район, Константиновское сельское поселение, д. Беладино
124	:3У124		750				
125	:3У125		1029				
126	:3У126		881				
127	:3У127		881				
128	:3У128		875				
129	:3У129		875				
130	:3У130		878				
131	:3У131		878				
132	:3У132		877				
133	:3У133		877				
134	:3У134		874				
135	:3У135		874				
136	:3У136		879				
137	:3У137		876				
138	:3У138		879				
139	:3У139		879				
140	:3У140		873				
141	:3У141		873				
142	:3У142		879				
143	:3У143	879					
144	:3У144	771					
145	:3У145	972					
146	:3У146	1 008					
147	:3У147	1 082					
148	:3У148	863					
Изм.	Кол.уч.	Лист	№ док.	Подпись	Дата	199/04-2025	
						Лист	

Инв. № подл.	Подпись и дата	Взаим.Инв.№	Согласовано			

149	:3У149	76:15:021501	861	Сведения отсутствуют	Для индивидуального жилищного строительства (2.1)	Земли населенных пунктов	Ярославская область, Тутаевский район, Константиновское сельское поселение, д. Беладино
150	:3У150		861				
151	:3У151		859				
152	:3У152		864				
153	:3У153		862				
154	:3У154		867				
155	:3У155		865				
156	:3У156		862				
157	:3У157		861				
158	:3У158		864				
159	:3У159		863				
160	:3У160		858				
161	:3У161		857				
162	:3У162		863				
163	:3У163		862				
164	:3У164		862				
165	:3У165		862				
166	:3У166		863				
167	:3У167		863				
168	:3У168		954				
169	:3У169		1 165				
170	:3У170	1 047					
171	:3У171	950					
172	:3У172	894					
173	:3У173	894					
174	:3У174	902					
						199/04-2025	Лист
Изм.	Кол.уч.	Лист	№ док.	Подпись	Дата		

Инв. № подл.	Подпись и дата		Взаим. Инв. №		Согласовано			

175	:3У175	76:15:021501		903	Сведения отсутствуют	Для индивидуального жилищного строительства (2.1)	Земли населенных пунктов	Ярославская область, Тутаевский район, Константиновское сельское поселение, д. Беладино	
176	:3У176			899					
177	:3У177			899					
178	:3У178			893					
179	:3У179			893					
180	:3У180			900					
181	:3У181			900					
182	:3У182			895					
183	:3У183			895					
184	:3У184			894					
185	:3У185			894					
186	:3У186			900					
187	:3У187			900					
188	:3У188			897					
189	:3У189			897					
190	:3У190			897					
191	:3У191			897					
192	:3У192			1 004					
193	:3У193			1 204					
194	:3У194			1 065					
195	:3У195			967					
196	:3У196			919					
197	:3У197			919					
198	:3У198			921					
199	:3У199			920					
200	:3У200			919					
						199/04-2025			
Изм.	Кол.уч.	Лист	№ док.	Подпись	Дата				

Инв. № подл.	Подпись и дата	Взаим.Инв.№	Согласовано		

201	:3У201	76:15:021501	Сведения отсутствуют	Для индивидуального жилищного строительства (2.1)	Земли населенных пунктов	Ярославская область, Тутаевский район, Константиновское сельское поселение, д. Беладино	
202	:3У202						
203	:3У203						
204	:3У204						
205	:3У205						
206	:3У206						
207	:3У207						
208	:3У208						
209	:3У209						
210	:3У210						
211	:3У211						
212	:3У212						
213	:3У213						
214	:3У214						
215	:3У215						
216	:3У216						
217	:3У217						
218	:3У218						
219	:3У219						
220	:3У220						
221	:3У221						
222	:3У222						
223	:3У223						
224	:3У224						
225	:3У225						
226	:3У226						
						199/04-2025	Лист
Изм.	Кол.уч.	Лист	№ док.	Подпись	Дата		

Инв. № подл.	Подпись и дата	Взаим. Инв. №	Согласовано		

227	:3У227	76:15:021501	864	Сведения отсутствуют	Для индивидуального жилищного строительства (2.1)	Земли населенных пунктов	Ярославская область, Тутаевский район, Константиновское сельское поселение, д. Беладино	
228	:3У228		868					
229	:3У229		869					
230	:3У230		866					
231	:3У231		866					
232	:3У232		866					
233	:3У233		866					
234	:3У234		867					
235	:3У235		867					
236	:3У236		868					
237	:3У237		868					
238	:3У238		867					
239	:3У239		867					
240	:3У240		866					
241	:3У241		866					
242	:3У242		974					
243	:3У243		1 174					
244	:3У244		1 064					
245	:3У245		817					
246	:3У246		878					
247	:3У247		881					
248	:3У248		882					
249	:3У249		886					
250	:3У250		878					
251	:3У251		882					
252	:3У252		880					
						199/04-2025		
Изм.	Кол.уч.	Лист	№ док.	Подпись	Дата			
							Лист	

Инв. № подл.	Подпись и дата	Взаим.Инв.№	Согласовано			

253	:34253	76:15:021501	884	Сведения отсутствуют	Для индивидуального жилищного строительства (2.1)	Земли населенных пунктов	Ярославская область, Тутаевский район, Константиновское сельское поселение, д. Беладино
254	:34254		875				
255	:34255		879				
256	:34256		879				
257	:34257		883				
258	:34258		876				
259	:34259		880				
260	:34260		879				
261	:34261		884				
262	:34262		877				
263	:34263		882				
264	:34264		881				
265	:34265		886				
266	:34266		880				
267	:34267		885				
268	:34268		1 005				
269	:34269		1 214				
270	:34270		1 087				
271	:34271		728				
272	:34272		1 058				
273	:34273	1 069					
274	:34274	1 034					
275	:34275	1 047					
276	:34276	1 021					
277	:34277	1 033					
278	:34278	1 000					
Изм.	Кол.уч.	Лист	№ док.	Подпись	Дата	199/04-2025	
							Лист

Инв. № подл.	Подпись и дата	Взаим.Инв.№	Согласовано			

279	:34279	76:15:021501	1 013	Сведения отсутствуют	Для индивидуального жилищного строительства (2.1)	Земли населенных пунктов	Ярославская область, Тутаевский район, Константиновское сельское поселение, д. Беладино
280	:34280		987				
281	:34281		999				
282	:34282		969				
283	:34283		982				
284	:34284		959				
285	:34285		971				
286	:34286		932				
287	:34287		945				
288	:34288		923				
289	:34289		937				
290	:34290		904				
291	:34291		917				
292	:34292		888				
293	:34293		901				
294	:34294		977				
295	:34295		1 196				
296	:34296		1 120				
297	:34297		1 121				
298	:34298		979				
299	:34299	895					
300	:34300	892					
301	:34301	896					
302	:34302	900					
303	:34303	899					
304	:34304	897					
Изм.	Кол.уч.	Лист	№ док.	Подпись	Дата	199/04-2025	
						Лист	

Инв. № подл.	Подпись и дата	Взаим.Инв.№	Согласовано			

305	:34305	76:15:021501	901	Сведения отсутствуют	Для индивидуального жилищного строительства (2.1)	Земельные участки (территории) общего пользования (12.0)	Для индивидуального жилищного строительства (2.1)	Земли населенных пунктов	Ярославская область, Тутаевский район, Константиновское сельское поселение, д. Беладино								
306	:34306		907														
307	:34307		903														
308	:34308		911														
309	:34309		936														
310	:34310		325														
311	:34311		930														
312	:34312		926														
313	:34313		928														
314	:34314		911														
315	:34315		928														
316	:34316		916														
317	:34317		918														
318	:34318		949														
319	:34319		1 010														
320	:34320		909														
321	:34321		914														
322	:34322		884														
323	:34323		925														
324	:34324		915														
325	:34325		1 069														
326	:34326		1 147														
327	:34327		1 124														
328	:34328		7 995														
329	:34329		7 515														
330	:34330		5 002														
331	:34331		54 130														
Изм.	Кол.уч.		Лист							№ док.	Подпись	Дата	199/04-2025				Лист

Образованы пять земельных участков, которые будут отнесены к имуществу общего пользования: :ЗУ1, :ЗУ18, :ЗУ58, :ЗУ102, :ЗУ313.

2 Сведения о частях границ образуемого земельного участка (начало):

Обозначение части границы		Горизонтальное проложение (S), м	Описание прохождения части границы
от м.	до м.		
Обозначение земельного участка: :ЗУ1			
н1	н2	1,77	—
н2	н3	16,23	—
н3	н4	18,00	—
н4	н5	1,25	—
н5	н6	16,79	—
н6	н7	26,49	—
н7	н8	27,02	—
н8	н9	27,96	—
н9	н10	30,09	—
н10	н11	26,86	—
н11	н12	27,15	—
н12	н13	26,98	—
н13	н14	26,93	—
н14	н15	26,97	—
н15	н16	27,05	—
н16	н17	23,21	—
н17	н18	64,28	—
н18	н19	41,12	—
н19	н20	29,00	—
н20	н21	19,48	—
н21	н22	3,49	—
н22	н23	18,12	—
н23	н24	8,83	—
н24	н25	9,21	—
н25	н26	18,05	—
н26	н27	3,49	—
н27	н28	19,49	—
н28	н29	28,80	—
н29	н30	11,02	—
н30	н31	14,52	—
н31	н32	29,01	—
н32	н33	22,37	—
н33	н34	10,71	—
н34	н35	28,07	—
н35	н36	27,94	—
н36	н37	28,18	—
н37	н38	4,51	—

Согласовано			

Взаим. Инв. №	
Подпись и дата	

Инв. № подл.	

Изм.	Кол.уч.	Лист	№ док.	Подпись	Дата

199/04-2025

Лист

Согласовано			
Взаим. Инв. №			
Подпись и дата			
Инв. № подл.			

н38	н39	14,99	—				
н39	н40	15,00	—				
н40	н41	30,98	—				
н41	н42	25,59	—				
н42	н43	27,01	—				
н43	н44	26,96	—				
н44	н45	26,94	—				
н45	н46	26,97	—				
н46	н47	27,05	—				
н47	н48	26,94	—				
н48	н49	27,10	—				
н49	н50	26,92	—				
н50	н51	28,49	—				
н51	н52	28,53	—				
н52	н53	28,48	—				
н53	н54	28,57	—				
н54	н55	27,47	—				
н55	161	11,88	—				
161	н56	3,15	—				
н56	н57	20,72	—				
н57	н58	23,78	—				
н58	н59	27,98	—				
н59	н60	27,69	—				
н60	н61	27,81	—				
н61	н62	27,75	—				
н62	н63	28,03	—				
н63	н64	27,48	—				
н64	н65	27,92	—				
н65	н66	27,81	—				
н66	н67	27,85	—				
н67	н68	27,63	—				
н68	н69	27,80	—				
н69	н70	33,57	—				
н70	н71	1,47	—				
н71	н72	17,87	—				
н72	н73	17,92	—				
н73	н74	17,86	—				
н74	н75	1,47	—				
н75	н76	33,60	—				
н76	н77	27,20	—				
н77	н78	26,93	—				
н78	н79	27,10	—				
н79	н80	26,97	—				
н80	н81	26,88	—				
н81	н82	27,00	—				
н82	н83	27,08	—				
н83	н84	27,01	—				
						02.25.ИГДО.ТП	
Изм.	Кол.уч.	Лист	№ док.	Подпись	Дата		

Согласовано			
Инв. № подл.	Подпись и дата		Взаим. Инв. №

н84	н85	26,92	—				
н85	н86	27,04	—				
н86	н87	32,83	—				
н87	н88	33,30	—				
н88	н89	76,51	—				
н89	173	6,14	—				
173	174	16,00	—				
174	126	6,32	—				
126	150	7,08	—				
150	151	16,00	—				
151	н90	6,32	—				
н90	н91	14,80	—				
н91	н92	45,17	—				
н92	н93	21,70	—				
н93	н94	27,57	—				
н94	н95	26,79	—				
н95	н96	23,85	—				
н96	н97	25,10	—				
н97	н98	25,04	—				
н98	н99	32,84	—				
н99	н100	17,92	—				
н100	н101	17,87	—				
н101	н102	56,82	—				
н102	н103	65,55	—				
н103	н104	50,84	—				
н104	н105	28,99	—				
н105	н106	27,03	—				
н106	н107	26,92	—				
н107	н108	27,06	—				
н108	н109	26,87	—				
н109	н110	27,10	—				
н110	н111	27,05	—				
н111	н112	27,17	—				
н112	н113	28,08	—				
н113	н114	28,00	—				
н114	н115	21,54	—				
н115	н116	21,21	—				
н116	н117	2,01	—				
н117	н118	31,51	—				
н118	н119	42,27	—				
н119	н120	17,74	—				
н120	н121	42,61	—				
н121	н122	24,67	—				
н122	н123	29,33	—				
н123	н124	14,93	—				
н124	н125	25,80	—				
н125	н126	6,00	—				
						02.25.ИГДО.ТП	
Изм.	Кол.уч.	Лист	№ док.	Подпись	Дата		

Согласовано			
Инв. № подл.	Взаим. Инв. №	Подпись и дата	

н126	н127	29,95	—			
н127	н128	28,90	—			
н128	н129	29,05	—			
н129	н130	13,79	—			
н130	н131	11,04	—			
н131	н132	30,11	—			
н132	н133	30,00	—			
н133	н134	30,09	—			
н134	н135	30,34	—			
н135	н136	28,17	—			
н136	н137	30,43	—			
н137	н138	41,98	—			
н138	н139	24,47	—			
н139	н140	27,01	—			
н140	н141	27,04	—			
н141	н142	26,88	—			
н142	н143	27,07	—			
н143	н144	26,99	—			
н144	н145	28,95	—			
н145	н146	26,97	—			
н146	н147	27,00	—			
н147	н148	27,10	—			
н148	н149	27,00	—			
н149	н150	26,89	—			
н150	н151	11,57	—			
н151	н152	1,76	—			
н152	н153	12,90	—			
н153	н1	5,10	—			
Вырез 1 из 10						
н154	н155	25,29	—			
н155	н156	36,80	—			
н156	н157	30,61	—			
н157	н158	30,23	—			
н158	н159	30,14	—			
н159	н160	29,86	—			
н160	н161	30,28	—			
н161	н162	30,01	—			
н162	н163	30,04	—			
н163	н164	30,06	—			
н164	н165	29,98	—			
н165	н166	25,12	—			
н166	н167	25,82	—			
н167	н168	57,12	—			
н168	н169	14,88	—			
н169	н170	25,12	—			
н170	н171	29,98	—			
н171	н172	30,06	—			
				199/04-2025	Лист	
Изм.	Кол.уч.	Лист	№ док.	Подпись	Дата	

Согласовано			
Инв. № подл.	Взаим. Инв. №	Подпись и дата	

н172	н173	30,04	—			
н173	н174	30,01	—			
н174	н175	30,28	—			
н175	н176	29,86	—			
н176	н177	30,14	—			
н177	н178	30,23	—			
н178	н179	30,08	—			
н179	н154	20,66	—			
Вырез 2 из 10						
н180	н181	28,56	—			
н181	н182	28,56	—			
н182	н183	39,98	—			
н183	н184	28,56	—			
н184	н185	28,56	—			
н185	н180	39,98	—			
Вырез 3 из 10						
н186	н187	62,63	—			
н187	н188	11,58	—			
н188	н189	28,38	—			
н189	н190	27,54	—			
н190	н191	27,64	—			
н191	н192	27,58	—			
н192	н193	27,49	—			
н193	н194	27,61	—			
н194	н195	27,57	—			
н195	н196	27,48	—			
н196	н197	27,61	—			
н197	н198	39,53	—			
н198	н199	32,52	—			
н199	н200	32,52	—			
н200	н201	27,00	—			
н201	н202	27,61	—			
н202	н203	27,48	—			
н203	н204	27,56	—			
н204	н205	27,62	—			
н205	н206	27,49	—			
н206	н207	27,58	—			
н207	н208	27,63	—			
н208	н209	27,55	—			
н209	н210	27,82	—			
н210	н186	36,34	—			
Вырез 4 из 10						
н211	н212	33,08	—			
н212	н213	33,09	—			
н213	н214	36,64	—			
н214	н215	27,61	—			
н215	н216	27,41	—			
Изм.	Кол.уч.	Лист	№ док.	Подпись	Дата	
199/04-2025						
Лист						

Согласовано			
Инв. № подл.	Взаим. Инв. №	Подпись и дата	

н216	н217	27,51	—		
н217	н218	27,46	—		
н218	н219	27,37	—		
н219	н220	27,45	—		
н220	н221	27,53	—		
н221	н222	27,35	—		
н222	н223	27,52	—		
н223	н224	33,58	—		
н224	н225	32,56	—		
н225	н226	32,56	—		
н226	н227	21,00	—		
н227	н228	27,52	—		
н228	н229	27,35	—		
н229	н230	27,54	—		
н230	н231	27,44	—		
н231	н232	27,37	—		
н232	н233	27,46	—		
н233	н234	27,51	—		
н234	н235	27,40	—		
н235	н236	27,62	—		
н236	н211	19,11	—		
Вырез 5 из 10					
н237	н238	31,93	—		
н238	н239	1,16	—		
н239	н240	32,01	—		
н240	н241	32,44	—		
н241	н242	27,02	—		
н242	н243	26,95	—		
н243	н244	27,05	—		
н244	н245	27,15	—		
н245	н246	27,00	—		
н246	н247	27,08	—		
н247	н248	26,88	—		
н248	н249	27,04	—		
н249	н250	27,02	—		
н250	н251	27,04	—		
н251	н252	39,65	—		
н252	н253	32,53	—		
н253	н254	32,52	—		
н254	н255	27,12	—		
н255	н256	27,04	—		
н256	н257	27,02	—		
н257	н258	27,04	—		
н258	н259	26,88	—		
н259	н260	27,08	—		
н260	н261	27,00	—		
н261	н262	27,14	—		
Изм.	Кол.уч.	Лист	№ док.	Подпись	Дата
199/04-2025					Лист

Согласовано			
Инв. № подл.	Взаим. Инв. №	Подпись и дата	

н262	н263	27,05	—			
н263	н264	26,96	—			
н264	н265	27,02	—			
н265	н237	27,16	—			
Вырез 6 из 10						
н266	н267	32,06	—			
н267	н268	32,06	—			
н268	н269	28,25	—			
н269	н270	28,03	—			
н270	н271	28,29	—			
н271	н272	28,17	—			
н272	н273	27,99	—			
н273	н274	28,21	—			
н274	н275	28,06	—			
н275	н276	28,01	—			
н276	н277	28,20	—			
н277	н278	28,10	—			
н278	н279	28,11	—			
н279	н280	40,85	—			
н280	н281	32,53	—			
н281	н282	32,52	—			
н282	н283	28,32	—			
н283	н284	28,11	—			
н284	н285	28,10	—			
н285	н286	28,20	—			
н286	н287	28,01	—			
н287	н288	28,06	—			
н288	н289	28,21	—			
н289	н290	27,99	—			
н290	н291	28,17	—			
н291	н292	28,29	—			
н292	н293	28,03	—			
н293	н266	34,37	—			
Вырез 7 из 10						
н294	н295	32,06	—			
н295	н296	32,06	—			
н296	н297	28,79	—			
н297	н298	28,79	—			
н298	н299	28,85	—			
н299	н300	28,79	—			
н300	н301	28,80	—			
н301	н302	28,71	—			
н302	н303	28,82	—			
н303	н304	28,73	—			
н304	н305	28,84	—			
н305	н306	28,72	—			
н306	н307	28,83	—			
Изм.	Кол.уч.	Лист	№ док.	Подпись	Дата	
199/04-2025					Лист	

Согласовано			
Взаим. Инв. №			
Подпись и дата			
Инв. № подл.			

н307	н308	41,43	—	
н308	н309	32,52	—	
н309	н310	32,52	—	
н310	н311	28,88	—	
н311	н312	28,83	—	
н312	н313	28,72	—	
н313	н314	28,84	—	
н314	н315	28,73	—	
н315	н316	28,82	—	
н316	н317	28,70	—	
н317	н318	28,81	—	
н318	н319	28,79	—	
н319	н320	28,85	—	
н320	н321	28,79	—	
н321	н294	34,92	—	
Вырез 8 из 10				
н322	н323	32,06	—	
н323	н324	32,06	—	
н324	н325	27,25	—	
н325	н326	27,20	—	
н326	н327	27,19	—	
н327	н328	27,20	—	
н328	н329	27,09	—	
н329	н330	27,21	—	
н330	н331	27,14	—	
н331	н332	27,15	—	
н332	н333	27,18	—	
н333	н334	27,21	—	
н334	н335	27,16	—	
н335	н336	27,14	—	
н336	н337	39,94	—	
н337	н338	32,52	—	
н338	н339	32,52	—	
н339	н340	27,39	—	
н340	н341	27,14	—	
н341	н342	27,16	—	
н342	н343	27,21	—	
н343	н344	27,18	—	
н344	н345	27,15	—	
н345	н346	27,13	—	
н346	н347	27,21	—	
н347	н348	27,09	—	
н348	н349	27,21	—	
н349	н350	27,19	—	
н350	н351	27,20	—	
н351	н322	33,38	—	
Вырез 9 из 10				
Изм.	Кол.уч.	Лист	№ док.	Подпись

Согласовано			
Взаим. Инв. №			
Подпись и дата			
Инв. № подл.			

н352	н353	31,96	—		
н353	н354	3,39	—		
н354	н355	31,52	—		
н355	н356	18,15	—		
н356	н357	27,60	—		
н357	н358	27,76	—		
н358	н359	27,62	—		
н359	н360	27,68	—		
н360	н361	27,51	—		
н361	н362	27,65	—		
н362	н363	27,55	—		
н363	н364	27,66	—		
н364	н365	27,60	—		
н365	н366	27,73	—		
н366	н367	27,69	—		
н367	н368	41,15	—		
н368	н369	32,57	—		
н369	н370	32,38	—		
н370	н371	28,49	—		
н371	н372	27,71	—		
н372	н373	27,73	—		
н373	н374	27,59	—		
н374	н375	27,67	—		
н375	н376	27,54	—		
н376	н377	27,65	—		
н377	н378	27,51	—		
н378	н379	27,68	—		
н379	н380	27,62	—		
н380	н381	27,75	—		
н381	н382	27,60	—		
н382	н352	35,01	—		
Вырез 10 из 10					
н383	н384	17,60	—		
н384	н385	24,42	—		
н385	н386	40,69	—		
н386	н387	14,08	—		
н387	н388	27,15	—		
н388	н389	27,01	—		
н389	н390	27,05	—		
н390	н391	26,98	—		
н391	н392	27,02	—		
н392	н393	27,00	—		
н393	н394	27,16	—		
н394	н395	26,88	—		
н395	н396	27,12	—		
н396	н397	27,00	—		
н397	н398	27,01	—		
Изм.	Кол.уч.	Лист	№ док.	Подпись	Дата
199/04-2025					Лист

Согласовано			
Взаим. Инв. №			
Подпись и дата			
Инв. № подл.			

н398	н399	39,77	—			
н399	н400	32,69	—			
н400	н401	32,44	—			
н401	н402	27,17	—			
н402	н403	26,99	—			
н403	н404	26,98	—			
н404	н405	27,06	—			
н405	н406	26,86	—			
н406	н407	27,14	—			
н407	н408	26,96	—			
н408	н409	27,00	—			
н409	н410	26,90	—			
н410	н411	27,03	—			
н411	н412	26,92	—			
н412	н413	27,13	—			
н413	н383	35,00	—			
Обозначение земельного участка: 3У2						
н104	н103	50,84	—			
н103	н414	21,93	—			
н414	н415	51,15	—			
н415	н104	27,03	—			
Обозначение земельного участка: 3У3						
н105	н104	28,99	—			
н104	н415	27,03	—			
н415	н416	29,14	—			
н416	н105	29,93	—			
Обозначение земельного участка: 3У4						
н106	н105	27,03	—			
н105	н416	29,93	—			
н416	н417	27,17	—			
н417	н106	32,64	—			
Обозначение земельного участка: 3У5						
н107	н106	26,92	—			
н106	н417	32,64	—			
н417	н418	27,06	—			
н418	н107	35,33	—			
Обозначение земельного участка: 3У6						
н108	н107	27,06	—			
н107	н418	35,33	—			
н418	н419	27,20	—			
н419	н108	38,05	—			
Обозначение земельного участка: 3У7						
н109	н108	26,87	—			
н108	н419	38,05	—			
н419	н420	16,71	—			
н420	н421	10,29	—			
н421	н109	38,75	—			
Изм.	Кол.уч.	Лист	№ док.	Подпись	Дата	
199/04-2025						Лист

Согласовано			
Инв. № подл.	Взаим. Инв. №	Подпись и дата	

Обозначение земельного участка: 3У8						
н110	н109	27,10	—			
н109	н421	38,75	—			
н421	н422	27,20	—			
н422	н110	36,22	—			
Обозначение земельного участка: 3У9						
н111	н110	27,05	—			
н110	н422	36,22	—			
н422	н423	27,17	—			
н423	н111	33,68	—			
Обозначение земельного участка: 3У10						
н112	н111	27,17	—			
н111	н423	33,68	—			
н423	н424	27,28	—			
н424	н112	31,14	—			
Обозначение земельного участка: 3У11						
н113	н112	28,08	—			
н112	н424	31,14	—			
н424	н425	28,20	—			
н425	н113	28,52	—			
Обозначение земельного участка: 3У12						
н427	н114	19,04	—			
н114	н113	28,00	—			
н113	н425	28,52	—			
н425	н426	20,06	—			
н426	н427	20,29	—			
Обозначение земельного участка: 3У13						
н428	н429	18,03	—			
н429	н115	41,97	—			
н115	н114	21,54	—			
н114	н427	19,04	—			
н427	н428	38,39	—			
Обозначение земельного участка: 3У14						
н429	57	0,83	—			
57	н430	31,40	—			
н430	н116	35,11	—			
н116	н115	21,21	—			
н115	н429	41,97	—			
Обозначение земельного участка: 3У15						
н430	58	9,00	—			
58	н119	12,29	—			
н119	н118	42,27	—			
н118	н117	31,51	—			
н117	н116	2,01	—			
н116	н430	35,11	—			
Обозначение земельного участка: 3У16						
н120	59	34,80	—			
Изм.	Кол.уч.	Лист	№ док.	Подпись	Дата	
199/04-2025						Лист

Согласовано			
Взаим. Инв. №			
Подпись и дата			
Инв. № подл.			

59	н431	13,63	—			
н431	н122	34,75	—			
н122	н121	24,67	—			
н121	н120	42,61	—			
Обозначение земельного участка: 3У17						
н431	60	21,41	—			
60	н432	7,83	—			
н432	н123	33,51	—			
н123	н122	29,33	—			
н122	н431	34,75	—			
Обозначение земельного участка: 3У18						
н432	61	4,86	—			
61	62	2,73	—			
62	63	8,85	—			
63	н126	35,44	—			
н126	н125	6,00	—			
н125	н124	25,80	—			
н124	н123	14,93	—			
н123	н432	33,51	—			
Обозначение земельного участка: 3У19						
63	64	27,63	—			
64	н433	2,52	—			
н433	н127	37,75	—			
н127	н126	29,95	—			
н126	63	35,44	—			
Обозначение земельного участка: 3У20						
н433	65	16,35	—			
65	н434	12,82	—			
н434	н128	39,61	—			
н128	н127	28,90	—			
н127	н433	37,75	—			
Обозначение земельного участка: 3У21						
н434	66	16,53	—			
66	н435	12,64	—			
н435	н129	37,11	—			
н129	н128	29,05	—			
н128	н434	39,61	—			
Обозначение земельного участка: 3У22						
н435	67	21,87	—			
67	н436	15,90	—			
н436	н131	35,57	—			
н131	н130	11,04	—			
н130	н129	13,79	—			
н129	н435	37,11	—			
Обозначение земельного участка: 3У23						
н436	68	22,51	—			
68	н437	7,71	—			
Изм.	Кол.уч.	Лист	№ док.	Подпись	Дата	
199/04-2025						
Лист						

Согласовано			
Взаим. Инв. №			
Подпись и дата			
Инв. № подл.			

н437	н132	36,23	—		
н132	н131	30,11	—		
н131	н436	35,57	—		
Обозначение земельного участка: 3У24					
н437	69	23,67	—		
69	н438	6,39	—		
н438	н133	35,39	—		
н133	н132	30,00	—		
н132	н437	36,23	—		
Обозначение земельного участка: 3У25					
71	н439	9,22	—		
н439	н134	39,51	—		
н134	н133	30,09	—		
н133	н438	35,39	—		
н438	70	10,86	—		
70	71	10,81	—		
Обозначение земельного участка: 3У26					
н439	72	23,79	—		
72	н440	6,56	—		
н440	н135	39,30	—		
н135	н134	30,34	—		
н134	н439	39,51	—		
Обозначение земельного участка: 3У27					
н440	1	14,22	—		
1	н441	13,97	—		
н441	н136	40,32	—		
н136	н135	28,17	—		
н135	н440	39,30	—		
Обозначение земельного участка: 3У28					
н441	н138	28,06	—		
н138	н137	41,98	—		
н137	н136	30,43	—		
н136	н441	40,32	—		
Обозначение земельного участка: 3У29					
1	н442	24,61	—		
н442	н139	39,65	—		
н139	н138	24,47	—		
н138	1	42,03	—		
Обозначение земельного участка: 3У30					
н442	2	10,31	—		
2	н443	16,75	—		
н443	н140	38,47	—		
н140	н139	27,01	—		
н139	н442	39,65	—		
Обозначение земельного участка: 3У31					
н443	3	18,91	—		
3	н443	8,15	—		
Изм.	Кол.уч.	Лист	№ док.	Подпись	Дата
199/04-2025					Лист

Согласовано			
Инв. № подл.	Взаим. Инв. №	Подпись и дата	

н443	н141	37,69	—		
н141	н140	27,04	—		
н140	н443	38,47	—		
Обозначение земельного участка: 3У32					
н443	н444	26,95	—		
н444	н142	35,79	—		
н142	н141	26,88	—		
н141	н443	37,69	—		
Обозначение земельного участка: 3У33					
н444	4	6,42	—		
4	н445	20,83	—		
н445	н143	32,73	—		
н143	н142	27,07	—		
н142	н444	35,79	—		
Обозначение земельного участка: 3У34					
н445	н446	27,20	—		
н446	н144	29,33	—		
н144	н143	26,99	—		
н143	н445	32,73	—		
Обозначение земельного участка: 3У35					
н446	5	10,13	—		
5	н447	18,92	—		
н447	н145	28,08	—		
н145	н144	28,95	—		
н144	н446	29,33	—		
Обозначение земельного участка: 3У36					
н447	6	3,52	—		
6	н448	23,65	—		
н448	н146	31,21	—		
н146	н145	26,97	—		
н145	н447	28,08	—		
Обозначение земельного участка: 3У37					
н448	7	1,43	—		
7	8	25,30	—		
8	н147	31,85	—		
н147	н146	27,00	—		
н146	н448	31,21	—		
Обозначение земельного участка: 3У38					
8	н449	27,62	—		
н449	н148	28,31	—		
н148	н147	27,10	—		
н147	8	31,85	—		
Обозначение земельного участка: 3У39					
н449	9	1,99	—		
9	10	18,35	—		
10	н450	6,87	—		
н450	н149	31,00	—		
Изм.	Кол.уч.	Лист	№ док.	Подпись	Дата
199/04-2025					
Лист					

Согласовано			
Взаим. Инв. №			
Подпись и дата			
Инв. № подл.			

н149	н148	27,00	—		
н148	н449	28,31	—		
Обозначение земельного участка: 3У40					
н450	11	25,43	—		
11	н451	1,81	—		
н451	н150	35,30	—		
н150	н149	26,89	—		
н149	н450	31,00	—		
Обозначение земельного участка: 3У41					
н451	12	19,55	—		
12	н452	5,03	—		
н452	н153	33,42	—		
н153	н152	12,90	—		
н152	н151	1,76	—		
н151	н150	11,57	—		
н150	н451	35,30	—		
Обозначение земельного участка: 3У42					
н452	13	18,91	—		
13	14	17,78	—		
14	15	16,65	—		
15	н453	6,77	—		
н453	н2	34,71	—		
н2	н1	1,77	—		
н1	н153	5,10	—		
н153	н452	33,42	—		
Обозначение земельного участка: 3У43					
17	18	22,43	—		
18	н454	10,09	—		
н454	н3	14,06	—		
н3	н2	16,23	—		
н2	н453	34,71	—		
н453	16	4,33	—		
16	17	16,84	—		
Обозначение земельного участка: 3У44					
н6	н5	16,79	—		
н5	н4	1,25	—		
н4	н3	18,00	—		
н3	н454	14,06	—		
н454	19	12,35	—		
19	н455	24,76	—		
н455	н6	28,58	—		
Обозначение земельного участка: 3У45					
н7	н6	26,49	—		
н6	н455	28,58	—		
н455	20	5,06	—		
20	21	19,51	—		
21	н456	2,31	—		
Изм.	Кол.уч.	Лист	№ док.	Подпись	Дата
199/04-2025					Лист

Согласовано			
Взаим. Инв. №			
Подпись и дата			
Инв. № подл.			

н456	н7	30,58	—		
Обозначение земельного участка: 3У46					
н8	н7	27,02	—		
н7	н456	30,58	—		
н456	н457	27,03	—		
н457	н8	30,34	—		
Обозначение земельного участка: 3У47					
н9	н8	27,96	—		
н8	н457	30,34	—		
н457	22	3,87	—		
22	н458	24,15	—		
н458	н9	28,56	—		
Обозначение земельного участка: 3У48					
н10	н9	30,09	—		
н9	н458	28,56	—		
н458	23	21,35	—		
23	н459	8,80	—		
н459	н10	27,49	—		
Обозначение земельного участка: 3У49					
н11	н10	26,86	—		
н10	н459	27,49	—		
н459	24	11,06	—		
24	н460	16,50	—		
н460	н11	32,78	—		
Обозначение земельного участка: 3У50					
н12	н11	27,15	—		
н11	н460	32,78	—		
н460	25	4,90	—		
25	н461	23,06	—		
н461	н12	39,47	—		
Обозначение земельного участка: 3У51					
н13	н12	26,98	—		
н12	н461	39,47	—		
н461	н462	27,70	—		
н462	н13	45,84	—		
Обозначение земельного участка: 3У52					
н14	н13	26,93	—		
н13	н462	45,84	—		
н462	26	3,41	—		
26	н463	23,70	—		
н463	н14	47,09	—		
Обозначение земельного участка: 3У53					
н15	н14	26,97	—		
н14	н463	47,09	—		
н463	27	23,98	—		
27	н464	2,98	—		
н464	н15	47,47	—		
Изм.	Кол.уч.	Лист	№ док.	Подпись	Дата
199/04-2025					
Лист					

Согласовано			
Взаим. Инв. №			
Подпись и дата			
Инв. № подл.			

Обозначение земельного участка: 3У54						
н16	н15	27,05	—			
н15	н464	47,47	—			
н464	н465	26,87	—			
н465	н16	46,50	—			
Обозначение земельного участка: 3У55						
н17	н16	23,21	—			
н16	н465	46,50	—			
н465	28	19,22	—			
28	н466	4,65	—			
н466	н467	2,67	—			
н467	н17	45,26	—			
Обозначение земельного участка: 3У56						
н17	н467	45,26	—			
н467	н468	28,73	—			
н468	н19	38,02	—			
н19	н18	41,12	—			
н18	н17	64,28	—			
Обозначение земельного участка: 3У57						
н468	н23	25,28	—			
н23	н22	18,12	—			
н22	н21	3,49	—			
н21	н20	19,48	—			
н20	н19	29,00	—			
н19	н468	38,02	—			
Обозначение земельного участка: 3У58						
н468	н467	28,73	—			
н467	н466	2,67	—			
н466	29	4,50	—			
29	30	16,99	—			
30	н469	12,96	—			
н469	н24	31,39	—			
н24	н23	8,83	—			
н23	н468	25,28	—			
Обозначение земельного участка: 3У59						
н24	н469	31,39	—			
н469	31	1,70	—			
31	32	11,86	—			
32	33	15,74	—			
33	н470	9,53	—			
н470	н471	15,19	—			
н471	н25	25,38	—			
н25	н24	9,21	—			
Обозначение земельного участка: 3У60						
н25	н471	25,38	—			
н471	н29	37,58	—			
н29	н28	28,80	—			
Изм.	Кол.уч.	Лист	№ док.	Подпись	Дата	
199/04-2025						Лист

Согласовано			
Взаим. Инв. №			
Подпись и дата			
Инв. № подл.			

н28	н27	19,49	—			
н27	н26	3,49	—			
н26	н25	18,05	—			
Обозначение земельного участка: 3У61						
н470	34	9,30	—			
34	35	18,43	—			
35	н472	17,13	—			
н472	н31	33,66	—			
н31	н30	14,52	—			
н30	н29	11,02	—			
н29	н470	52,77	—			
Обозначение земельного участка: 3У62						
н472	74	11,52	—			
74	75	3,63	—			
75	н473	13,98	—			
н473	н32	33,56	—			
н32	н31	29,01	—			
н31	н472	33,66	—			
Обозначение земельного участка: 3У63						
н473	76	17,40	—			
76	н474	7,31	—			
н474	н34	35,07	—			
н34	н33	10,71	—			
н33	н32	22,37	—			
н32	н473	33,56	—			
Обозначение земельного участка: 3У64						
н474	н475	28,09	—			
н475	н35	35,19	—			
н35	н34	28,07	—			
н34	н474	35,07	—			
Обозначение земельного участка: 3У65						
н475	н476	27,94	—			
н476	н36	35,32	—			
н36	н35	27,94	—			
н35	н475	35,19	—			
Обозначение земельного участка: 3У66						
н476	77	24,18	—			
77	н478	4,00	—			
н478	н38	30,88	—			
н38	н37	4,51	—			
н37	н36	28,18	—			
н36	н476	35,32	—			
Обозначение земельного участка: 3У67						
н478	78	27,48	—			
78	79	4,04	—			
79	155	6,53	—			
155	156	23,14	—			
				199/04-2025		
Изм.	Кол.уч.	Лист	№ док.	Подпись	Дата	Лист

Согласовано			
Взаим. Инв. №			
Подпись и дата			
Инв. № подл.			

156	н479	12,26	—		
н479	н40	14,08	—		
н40	н39	15,00	—		
н39	н38	14,99	—		
н38	н478	30,88	—		
Обозначение земельного участка: 3У68					
н40	н479	14,08	—		
н479	157	6,43	—		
157	н480	12,41	—		
н480	н42	40,92	—		
н42	н41	25,59	—		
н41	н40	30,98	—		
Обозначение земельного участка: 3У69					
н480	н481	27,18	—		
н481	н43	37,92	—		
н43	н42	27,01	—		
н42	н480	40,92	—		
Обозначение земельного участка: 3У70					
н481	158	2,88	—		
158	н482	24,10	—		
н482	н44	37,00	—		
н44	н43	26,96	—		
н43	н481	37,92	—		
Обозначение земельного участка: 3У71					
н482	н483	26,95	—		
н483	н45	36,35	—		
н45	н44	26,94	—		
н44	н482	37,00	—		
Обозначение земельного участка: 3У72					
н483	н484	26,98	—		
н484	н46	35,69	—		
н46	н45	26,97	—		
н45	н483	36,35	—		
Обозначение земельного участка: 3У73					
н484	159	7,44	—		
159	н485	19,60	—		
н485	н47	35,56	—		
н47	н46	27,05	—		
н46	н484	35,69	—		
Обозначение земельного участка: 3У74					
н485	н486	26,95	—		
н486	н48	35,62	—		
н48	н47	26,94	—		
н47	н485	35,56	—		
Обозначение земельного участка: 3У75					
н486	н487	27,09	—		
н487	н49	35,68	—		
Изм.	Кол.уч.	Лист	№ док.	Подпись	Дата
199/04-2025					Лист

Согласовано			
Взаим. Инв. №			
Подпись и дата			
Инв. № подл.			

н49	н48	27,10	—			
н48	н486	35,62	—			
Обозначение земельного участка: 3У76						
н487	н488	26,92	—			
н488	н50	35,75	—			
н50	н49	26,92	—			
н49	н487	35,68	—			
Обозначение земельного участка: 3У77						
н488	160	5,73	—			
160	н489	22,84	—			
н489	н51	34,02	—			
н51	н50	28,49	—			
н50	н488	35,75	—			
Обозначение земельного участка: 3У78						
н489	н490	28,61	—			
н490	н52	31,84	—			
н52	н51	28,53	—			
н51	н489	34,02	—			
Обозначение земельного участка: 3У79						
н490	н491	28,57	—			
н491	н53	29,65	—			
н53	н52	28,48	—			
н52	н490	31,84	—			
Обозначение земельного участка: 3У80						
н491	н55	32,95	—			
н55	н54	27,47	—			
н54	н53	28,57	—			
н53	н491	29,65	—			
Обозначение земельного участка: 3У81						
н154	н155	25,29	—			
н155	н156	36,80	—			
н156	н179	56,04	—			
н179	н154	20,66	—			
Обозначение земельного участка: 3У82						
н179	н492	27,92	—			
н492	н493	30,35	—			
н493	н178	27,95	—			
н178	н179	30,08	—			
Обозначение земельного участка: 3У83						
н492	н156	28,11	—			
н156	н157	30,61	—			
н157	н493	28,08	—			
н493	н492	30,35	—			
Обозначение земельного участка: 3У84						
н178	н493	27,95	—			
н493	н494	30,23	—			
н494	н177	27,96	—			
						Лист
Изм.	Кол.уч.	Лист	№ док.	Подпись	Дата	
199/04-2025						

Согласовано			
Взаим. Инв. №			
Подпись и дата			
Инв. № подл.			

н177	н178	30,23	—		
Обозначение земельного участка: 3У85					
н493	н157	28,08	—		
н157	н158	30,23	—		
н158	н494	28,06	—		
н494	н493	30,23	—		
Обозначение земельного участка: 3У86					
н177	н494	27,96	—		
н494	н495	30,14	—		
н495	н176	27,99	—		
н176	н177	30,14	—		
Обозначение земельного участка: 3У87					
н494	н158	28,06	—		
н158	н159	30,14	—		
н159	н495	28,04	—		
н495	н494	30,14	—		
Обозначение земельного участка: 3У88					
н176	н495	27,99	—		
н495	н496	29,87	—		
н496	н175	28,02	—		
н175	н176	29,86	—		
Обозначение земельного участка: 3У89					
н495	н159	28,04	—		
н159	н160	29,86	—		
н160	н496	28,01	—		
н496	н495	29,87	—		
Обозначение земельного участка: 3У90					
н175	н496	28,02	—		
н496	н497	30,27	—		
н497	н174	28,04	—		
н174	н175	30,28	—		
Обозначение земельного участка: 3У91					
н496	н160	28,01	—		
н160	н161	30,28	—		
н161	н497	27,99	—		
н497	н496	30,27	—		
Обозначение земельного участка: 3У92					
н174	н497	28,04	—		
н497	н498	30,02	—		
н498	н173	28,06	—		
н173	н174	30,01	—		
Обозначение земельного участка: 3У93					
н497	н161	27,99	—		
н161	н162	30,01	—		
н162	н498	27,97	—		
н498	н497	30,02	—		
Обозначение земельного участка: 3У94					
Изм.	Кол.уч.	Лист	№ док.	Подпись	Дата
199/04-2025					
Лист					

Согласовано			
Взаим. Инв. №			
Подпись и дата			
Инв. № подл.			

н173	н498	28,06	—		
н498	н499	30,04	—		
н499	н172	28,09	—		
н172	н173	30,04	—		
Обозначение земельного участка: 3У95					
н498	н162	27,97	—		
н162	н163	30,04	—		
н163	н499	27,94	—		
н499	н498	30,04	—		
Обозначение земельного участка: 3У96					
н172	н499	28,09	—		
н499	н500	30,07	—		
н500	н171	28,11	—		
н171	н172	30,06	—		
Обозначение земельного участка: 3У97					
н499	н163	27,94	—		
н163	н164	30,06	—		
н164	н500	27,93	—		
н500	н499	30,07	—		
Обозначение земельного участка: 3У98					
н171	н500	28,11	—		
н500	н501	29,98	—		
н501	н170	28,14	—		
н170	н171	29,98	—		
Обозначение земельного участка: 3У99					
н500	н164	27,93	—		
н164	н165	29,98	—		
н165	н501	27,90	—		
н501	н500	29,98	—		
Обозначение земельного участка: 3У100					
н170	н501	28,14	—		
н501	н502	25,12	—		
н502	н169	28,15	—		
н169	н170	25,12	—		
Обозначение земельного участка: 3У101					
н501	н165	27,90	—		
н165	н166	25,12	—		
н166	н502	27,88	—		
н502	н501	25,12	—		
Обозначение земельного участка: 3У102					
н169	н166	56,04	—		
н166	н167	25,82	—		
н167	н168	57,12	—		
н168	н169	14,88	—		
Обозначение земельного участка: 3У103					
н186	н187	62,63	—		
н187	н210	52,35	—		
Изм.	Кол.уч.	Лист	№ док.	Подпись	Дата
199/04-2025					

Согласовано			
Взаим. Инв. №			
Подпись и дата			
Инв. № подл.			

н210	н186	36,34	—		
Обозначение земельного участка: 3У104					
н210	н503	31,88	—		
н503	н504	29,00	—		
н504	н209	31,87	—		
н209	н210	27,82	—		
Обозначение земельного участка: 3У105					
н503	н187	20,47	—		
н187	н188	11,58	—		
н188	н189	28,38	—		
н189	н504	31,94	—		
н504	н503	29,00	—		
Обозначение земельного участка: 3У106					
н209	н504	31,87	—		
н504	н505	27,54	—		
н505	н208	31,87	—		
н208	н209	27,55	—		
Обозначение земельного участка: 3У107					
н504	н189	31,94	—		
н189	н190	27,54	—		
н190	н505	31,93	—		
н505	н504	27,54	—		
Обозначение земельного участка: 3У108					
н208	н505	31,87	—		
н505	н506	27,64	—		
н506	н207	31,87	—		
н207	н208	27,63	—		
Обозначение земельного участка: 3У109					
н505	н190	31,93	—		
н190	н191	27,64	—		
н191	н506	31,94	—		
н506	н505	27,64	—		
Обозначение земельного участка: 3У110					
н207	н506	31,87	—		
н506	н507	27,58	—		
н507	н206	31,88	—		
н206	н207	27,58	—		
Обозначение земельного участка: 3У111					
н506	н191	31,94	—		
н191	н192	27,58	—		
н192	н507	31,93	—		
н507	н506	27,58	—		
Обозначение земельного участка: 3У112					
н206	н507	31,88	—		
н507	н508	27,49	—		
н508	н205	31,88	—		
н205	н206	27,49	—		
Изм.	Кол.уч.	Лист	№ док.	Подпись	Дата
199/04-2025					Лист

Согласовано			
Инв. № подл.	Взаим. Инв. №	Подпись и дата	

Обозначение земельного участка: 3У113						
н507	н192	31,93	—			
н192	н193	27,49	—			
н193	н508	31,93	—			
н508	н507	27,49	—			
Обозначение земельного участка: 3У114						
н205	н508	31,88	—			
н508	н509	27,61	—			
н509	н204	31,88	—			
н204	н205	27,62	—			
Обозначение земельного участка: 3У115						
н508	н193	31,93	—			
н193	н194	27,61	—			
н194	н509	31,92	—			
н509	н508	27,61	—			
Обозначение земельного участка: 3У116						
н204	н509	31,88	—			
н509	н510	27,57	—			
н510	н203	31,89	—			
н203	н204	27,56	—			
Обозначение земельного участка: 3У117						
н509	н194	31,92	—			
н194	н195	27,57	—			
н195	н510	31,91	—			
н510	н509	27,57	—			
Обозначение земельного участка: 3У118						
н203	н510	31,89	—			
н510	н511	27,48	—			
н511	н202	31,89	—			
н202	н203	27,48	—			
Обозначение земельного участка: 3У119						
н510	н195	31,91	—			
н195	н196	27,48	—			
н196	н511	31,91	—			
н511	н510	27,48	—			
Обозначение земельного участка: 3У120						
н202	н511	31,89	—			
н511	н512	27,61	—			
н512	н201	31,90	—			
н201	н202	27,61	—			
Обозначение земельного участка: 3У121						
н511	н196	31,91	—			
н196	н197	27,61	—			
н197	н512	31,91	—			
н512	н511	27,61	—			
Обозначение земельного участка: 3У122						
н201	н512	31,90	—			
						Лист
199/04-2025						
Изм.	Кол.уч.	Лист	№ док.	Подпись	Дата	

Согласовано			
Инв. № подл.	Взаим. Инв. №	Подпись и дата	

н512	н199	33,26	—		
н199	н200	32,52	—		
н200	н201	27,00	—		
Обозначение земельного участка: 3У123					
н512	н197	31,91	—		
н197	н198	39,53	—		
н198	н199	32,52	—		
н199	н512	33,26	—		
Обозначение земельного участка: 3У124					
н211	н212	33,08	—		
н212	н513	27,88	—		
н513	н236	31,91	—		
н236	н211	19,11	—		
Обозначение земельного участка: 3У125					
н212	н213	33,09	—		
н213	н214	36,64	—		
н214	н513	31,90	—		
н513	н212	27,88	—		
Обозначение земельного участка: 3У126					
н236	н513	31,91	—		
н513	н514	27,61	—		
н514	н235	31,91	—		
н235	н236	27,62	—		
Обозначение земельного участка: 3У127					
н513	н214	31,90	—		
н214	н215	27,61	—		
н215	н514	31,91	—		
н514	н513	27,61	—		
Обозначение земельного участка: 3У128					
н235	н514	31,91	—		
н514	н515	27,41	—		
н515	н234	31,91	—		
н234	н235	27,40	—		
Обозначение земельного участка: 3У129					
н514	н215	31,91	—		
н215	н216	27,41	—		
н216	н515	31,91	—		
н515	н514	27,41	—		
Обозначение земельного участка: 3У130					
н234	н515	31,91	—		
н515	н516	27,51	—		
н516	н233	31,91	—		
н233	н234	27,51	—		
Обозначение земельного участка: 3У131					
н515	н216	31,91	—		
н216	н217	27,51	—		
н217	н516	31,92	—		
Изм.	Кол.уч.	Лист	№ док.	Подпись	Дата
199/04-2025					Лист

Согласовано			
Взаим. Инв. №			
Подпись и дата			
Инв. № подл.			

н516	н515	27,51	—			<div>Обозначение земельного участка: 3У132</div> <div>н233 н516 31,91 —</div> <div>н516 н517 27,46 —</div> <div>н517 н232 31,92 —</div> <div>н232 н233 27,46 —</div> <div>Обозначение земельного участка: 3У133</div> <div>н516 н217 31,92 —</div> <div>н217 н218 27,46 —</div> <div>н218 н517 31,92 —</div> <div>н517 н516 27,46 —</div> <div>Обозначение земельного участка: 3У134</div> <div>н232 н517 31,92 —</div> <div>н517 н518 27,37 —</div> <div>н518 н231 31,92 —</div> <div>н231 н232 27,37 —</div> <div>Обозначение земельного участка: 3У135</div> <div>н517 н218 31,92 —</div> <div>н218 н219 27,37 —</div> <div>н219 н518 31,92 —</div> <div>н518 н517 27,37 —</div> <div>Обозначение земельного участка: 3У136</div> <div>н231 н518 31,92 —</div> <div>н518 н519 27,44 —</div> <div>н519 н230 31,92 —</div> <div>н230 н231 27,44 —</div> <div>Обозначение земельного участка: 3У137</div> <div>н518 н219 31,92 —</div> <div>н219 н220 27,45 —</div> <div>н220 н519 31,93 —</div> <div>н519 н518 27,44 —</div> <div>Обозначение земельного участка: 3У138</div> <div>н230 н519 31,92 —</div> <div>н519 н520 27,54 —</div> <div>н520 н229 31,93 —</div> <div>н229 н230 27,54 —</div> <div>Обозначение земельного участка: 3У139</div> <div>н519 н220 31,93 —</div> <div>н220 н221 27,53 —</div> <div>н221 н520 31,92 —</div> <div>н520 н519 27,54 —</div> <div>Обозначение земельного участка: 3У140</div> <div>н229 н520 31,93 —</div> <div>н520 н521 27,35 —</div> <div>н521 н228 31,93 —</div> <div>н228 н229 27,35 —</div> <div>Обозначение земельного участка: 3У141</div>	
Обозначение земельного участка: 3У132							
н233	н516	31,91	—				
н516	н517	27,46	—				
н517	н232	31,92	—				
н232	н233	27,46	—				
Обозначение земельного участка: 3У133							
н516	н217	31,92	—				
н217	н218	27,46	—				
н218	н517	31,92	—				
н517	н516	27,46	—				
Обозначение земельного участка: 3У134							
н232	н517	31,92	—				
н517	н518	27,37	—				
н518	н231	31,92	—				
н231	н232	27,37	—				
Обозначение земельного участка: 3У135							
н517	н218	31,92	—				
н218	н219	27,37	—				
н219	н518	31,92	—				
н518	н517	27,37	—				
Обозначение земельного участка: 3У136							
н231	н518	31,92	—				
н518	н519	27,44	—				
н519	н230	31,92	—				
н230	н231	27,44	—				
Обозначение земельного участка: 3У137							
н518	н219	31,92	—				
н219	н220	27,45	—				
н220	н519	31,93	—				
н519	н518	27,44	—				
Обозначение земельного участка: 3У138							
н230	н519	31,92	—				
н519	н520	27,54	—				
н520	н229	31,93	—				
н229	н230	27,54	—				
Обозначение земельного участка: 3У139							
н519	н220	31,93	—				
н220	н221	27,53	—				
н221	н520	31,92	—				
н520	н519	27,54	—				
Обозначение земельного участка: 3У140							
н229	н520	31,93	—				
н520	н521	27,35	—				
н521	н228	31,93	—				
н228	н229	27,35	—				
Обозначение земельного участка: 3У141							
						199/04-2025	Лист
Изм.	Кол.уч.	Лист	№ док.	Подпись	Дата		

Согласовано			
Взаим. Инв. №			
Подпись и дата			
Инв. № подл.			

н520	н221	31,92	—		
н221	н222	27,35	—		
н222	н521	31,93	—		
н521	н520	27,35	—		
Обозначение земельного участка: 3У142					
н228	н521	31,93	—		
н521	н522	27,52	—		
н522	н227	31,93	—		
н227	н228	27,52	—		
Обозначение земельного участка: 3У143					
н521	н222	31,93	—		
н222	н223	27,52	—		
н223	н522	31,93	—		
н522	н521	27,52	—		
Обозначение земельного участка: 3У144					
н227	н522	31,93	—		
н522	н225	27,29	—		
н225	н226	32,56	—		
н226	н227	21,00	—		
Обозначение земельного участка: 3У145					
н522	н223	31,93	—		
н223	н224	33,58	—		
н224	н225	32,56	—		
н225	н522	27,29	—		
Обозначение земельного участка: 3У146					
н265	н237	27,16	—		
н237	н238	31,93	—		
н238	н239	1,16	—		
н239	н523	35,50	—		
н523	н265	31,95	—		
Обозначение земельного участка: 3У147					
н523	н239	35,50	—		
н239	н240	32,01	—		
н240	н241	32,44	—		
н241	н523	31,86	—		
Обозначение земельного участка: 3У148					
н264	н265	27,02	—		
н265	н523	31,95	—		
н523	н524	27,02	—		
н524	н264	31,95	—		
Обозначение земельного участка: 3У149					
н524	н523	27,02	—		
н523	н241	31,86	—		
н241	н242	27,02	—		
н242	н524	31,86	—		
Обозначение земельного участка: 3У150					
н263	н264	26,96	—		
Изм.	Кол.уч.	Лист	№ док.	Подпись	Дата
199/04-2025					
Лист					

Согласовано			
Взаим. Инв. №			
Подпись и дата			
Инв. № подл.			

н264	н524	31,95	—		
н524	н525	26,96	—		
н525	н263	31,94	—		
Обозначение земельного участка: 3У151					
н525	н524	26,96	—		
н524	н242	31,86	—		
н242	н243	26,95	—		
н243	н525	31,87	—		
Обозначение земельного участка: 3У152					
н262	н263	27,05	—		
н263	н525	31,94	—		
н525	н526	27,05	—		
н526	н262	31,94	—		
Обозначение земельного участка: 3У153					
н526	н525	27,05	—		
н525	н243	31,87	—		
н243	н244	27,05	—		
н244	н526	31,87	—		
Обозначение земельного участка: 3У154					
н261	н262	27,14	—		
н262	н526	31,94	—		
н526	н527	27,14	—		
н527	н261	31,93	—		
Обозначение земельного участка: 3У155					
н527	н526	27,14	—		
н526	н244	31,87	—		
н244	н245	27,15	—		
н245	н527	31,88	—		
Обозначение земельного участка: 3У156					
н260	н261	27,00	—		
н261	н527	31,93	—		
н527	н528	27,01	—		
н528	н260	31,93	—		
Обозначение земельного участка: 3У157					
н528	н527	27,01	—		
н527	н245	31,88	—		
н245	н246	27,00	—		
н246	н528	31,88	—		
Обозначение земельного участка: 3У158					
н259	н260	27,08	—		
н260	н528	31,93	—		
н528	н529	27,07	—		
н529	н259	31,92	—		
Обозначение земельного участка: 3У159					
н529	н528	27,07	—		
н528	н246	31,88	—		
н246	н247	27,08	—		
Изм.	Кол.уч.	Лист	№ док.	Подпись	Дата
199/04-2025					

Согласовано			
Взаим. Инв. №			
Подпись и дата			
Инв. № подл.			

н247	н529	31,89	—		
Обозначение земельного участка: 3У160					
н258	н259	26,88	—		
н259	н529	31,92	—		
н529	н530	26,88	—		
н530	н258	31,92	—		
Обозначение земельного участка: 3У161					
н530	н529	26,88	—		
н529	н247	31,89	—		
н247	н248	26,88	—		
н248	н530	31,89	—		
Обозначение земельного участка: 3У162					
н257	н258	27,04	—		
н258	н530	31,92	—		
н530	н531	27,04	—		
н531	н257	31,92	—		
Обозначение земельного участка: 3У163					
н531	н530	27,04	—		
н530	н248	31,89	—		
н248	н249	27,04	—		
н249	н531	31,89	—		
Обозначение земельного участка: 3У164					
н256	н257	27,02	—		
н257	н531	31,92	—		
н531	н532	27,02	—		
н532	н256	31,91	—		
Обозначение земельного участка: 3У165					
н532	н531	27,02	—		
н531	н249	31,89	—		
н249	н250	27,02	—		
н250	н532	31,90	—		
Обозначение земельного участка: 3У166					
н255	н256	27,04	—		
н256	н532	31,91	—		
н532	н533	27,04	—		
н533	н255	31,91	—		
Обозначение земельного участка: 3У167					
н533	н532	27,04	—		
н532	н250	31,90	—		
н250	н251	27,04	—		
н251	н533	31,90	—		
Обозначение земельного участка: 3У168					
н254	н255	27,12	—		
н255	н533	31,91	—		
н533	н253	33,38	—		
н253	н254	32,52	—		
Обозначение земельного участка: 3У169					

Согласовано			
Взаим. Инв. №			
Подпись и дата			
Инв. № подл.			

н253	н533	33,38	—		
н533	н251	31,90	—		
н251	н252	39,65	—		
н252	н253	32,53	—		
Обозначение земельного участка: 3У170					
н293	н266	34,37	—		
н266	н267	32,06	—		
н267	н534	31,31	—		
н534	н293	31,90	—		
Обозначение земельного участка: 3У171					
н534	н267	31,31	—		
н267	н268	32,06	—		
н268	н269	28,25	—		
н269	н534	31,91	—		
Обозначение земельного участка: 3У172					
н292	н293	28,03	—		
н293	н534	31,90	—		
н534	н535	28,03	—		
н535	н292	31,90	—		
Обозначение земельного участка: 3У173					
н535	н534	28,03	—		
н534	н269	31,91	—		
н269	н270	28,03	—		
н270	н535	31,91	—		
Обозначение земельного участка: 3У174					
н291	н292	28,29	—		
н292	н535	31,90	—		
н535	н536	28,29	—		
н536	н291	31,90	—		
Обозначение земельного участка: 3У175					
н536	н535	28,29	—		
н535	н270	31,91	—		
н270	н271	28,29	—		
н271	н536	31,91	—		
Обозначение земельного участка: 3У176					
н290	н291	28,17	—		
н291	н536	31,90	—		
н536	н537	28,17	—		
н537	н290	31,91	—		
Обозначение земельного участка: 3У177					
н537	н536	28,17	—		
н536	н271	31,91	—		
н271	н272	28,17	—		
н272	н537	31,90	—		
Обозначение земельного участка: 3У178					
н289	н290	27,99	—		
н290	н537	31,91	—		
Изм.	Кол.уч.	Лист	№ док.	Подпись	Дата
199/04-2025					
Лист					

Согласовано			
Взаим. Инв. №			
Подпись и дата			
Инв. № подл.			

н537	н538	27,99	—		
н538	н289	31,90	—		
Обозначение земельного участка: 3У179					
н538	н537	27,99	—		
н537	н272	31,90	—		
н272	н273	27,99	—		
н273	н538	31,90	—		
Обозначение земельного участка: 3У180					
н288	н289	28,21	—		
н289	н538	31,90	—		
н538	н539	28,21	—		
н539	н288	31,91	—		
Обозначение земельного участка: 3У181					
н539	н538	28,21	—		
н538	н273	31,90	—		
н273	н274	28,21	—		
н274	н539	31,90	—		
Обозначение земельного участка: 3У182					
н287	н288	28,06	—		
н288	н539	31,91	—		
н539	н540	28,06	—		
н540	н287	31,91	—		
Обозначение земельного участка: 3У183					
н540	н539	28,06	—		
н539	н274	31,90	—		
н274	н275	28,06	—		
н275	н540	31,90	—		
Обозначение земельного участка: 3У184					
н286	н287	28,01	—		
н287	н540	31,91	—		
н540	н541	28,01	—		
н541	н286	31,91	—		
Обозначение земельного участка: 3У185					
н541	н540	28,01	—		
н540	н275	31,90	—		
н275	н276	28,01	—		
н276	н541	31,90	—		
Обозначение земельного участка: 3У186					
н285	н286	28,20	—		
н286	н541	31,91	—		
н541	н542	28,20	—		
н542	н285	31,91	—		
Обозначение земельного участка: 3У187					
н542	н541	28,20	—		
н541	н276	31,90	—		
н276	н277	28,20	—		
н277	н542	31,90	—		
Изм.	Кол.уч.	Лист	№ док.	Подпись	Дата
199/04-2025					
					Лист

Согласовано			
Взаим. Инв. №			
Подпись и дата			
Инв. № подл.			

Обозначение земельного участка: 3У188						
н284	н285	28,10	—			
н285	н542	31,91	—			
н542	н543	28,10	—			
н543	н284	31,91	—			
Обозначение земельного участка: 3У189						
н543	н542	28,10	—			
н542	н277	31,90	—			
н277	н278	28,10	—			
н278	н543	31,91	—			
Обозначение земельного участка: 3У190						
н283	н284	28,11	—			
н284	н543	31,91	—			
н543	н544	28,11	—			
н544	н283	31,91	—			
Обозначение земельного участка: 3У191						
н544	н543	28,11	—			
н543	н278	31,91	—			
н278	н279	28,11	—			
н279	н544	31,91	—			
Обозначение земельного участка: 3У192						
н282	н283	28,32	—			
н283	н544	31,91	—			
н544	н281	34,58	—			
н281	н282	32,52	—			
Обозначение земельного участка: 3У193						
н281	н544	34,58	—			
н544	н279	31,91	—			
н279	н280	40,85	—			
н280	н281	32,53	—			
Обозначение земельного участка: 3У194						
н545	н321	31,90	—			
н321	н294	34,92	—			
н294	н295	32,06	—			
н295	н545	31,85	—			
Обозначение земельного участка: 3У195						
н297	н545	31,90	—			
н545	н295	31,85	—			
н295	н296	32,06	—			
н296	н297	28,79	—			
Обозначение земельного участка: 3У196						
н546	н320	31,91	—			
н320	н321	28,79	—			
н321	н545	31,90	—			
н545	н546	28,79	—			
Обозначение земельного участка: 3У197						
н298	н546	31,90	—			
Изм.	Кол.уч.	Лист	№ док.	Подпись	Дата	
199/04-2025						Лист

Согласовано			
Взаим. Инв. №			
Подпись и дата			
Инв. № подл.			

н546	н545	28,79	—		
н545	н297	31,90	—		
н297	н298	28,79	—		
Обозначение земельного участка: 3У198					
н547	н319	31,90	—		
н319	н320	28,85	—		
н320	н546	31,91	—		
н546	н547	28,85	—		
Обозначение земельного участка: 3У199					
н299	н547	31,90	—		
н547	н546	28,85	—		
н546	н298	31,90	—		
н298	н299	28,85	—		
Обозначение земельного участка: 3У200					
н548	н318	31,91	—		
н318	н319	28,79	—		
н319	н547	31,90	—		
н547	н548	28,79	—		
Обозначение земельного участка: 3У201					
н300	н548	31,90	—		
н548	н547	28,79	—		
н547	н299	31,90	—		
н299	н300	28,79	—		
Обозначение земельного участка: 3У202					
н549	н317	31,91	—		
н317	н318	28,81	—		
н318	н548	31,91	—		
н548	н549	28,80	—		
Обозначение земельного участка: 3У203					
н301	н549	31,90	—		
н549	н548	28,80	—		
н548	н300	31,90	—		
н300	н301	28,80	—		
Обозначение земельного участка: 3У204					
н550	н316	31,90	—		
н316	н317	28,70	—		
н317	н549	31,91	—		
н549	н550	28,71	—		
Обозначение земельного участка: 3У205					
н302	н550	31,90	—		
н550	н549	28,71	—		
н549	н301	31,90	—		
н301	н302	28,71	—		
Обозначение земельного участка: 3У206					
н551	н315	31,90	—		
н315	н316	28,82	—		
н316	н550	31,90	—		
Изм.	Кол.уч.	Лист	№ док.	Подпись	Дата

199/04-2025

Лист

199/04-2025

Инв. № подл.	Подпись и дата	Взаим.Инв.№	Согласовано			

Согласовано			
Взаим. Инв. №			
Подпись и дата			
Инв. № подл.			

н309	н310	32,52	—		
н310	н311	28,88	—		
н311	н555	31,90	—		
н555	н309	35,16	—		
Обозначение земельного участка: 3У217					
н308	н309	32,52	—		
н309	н555	35,16	—		
н555	н307	31,90	—		
н307	н308	41,43	—		
Обозначение земельного участка: 3У218					
н322	н323	32,06	—		
н323	н556	30,31	—		
н556	н351	31,90	—		
н351	н322	33,38	—		
Обозначение земельного участка: 3У219					
н556	н323	30,31	—		
н323	н324	32,06	—		
н324	н325	27,25	—		
н325	н556	31,91	—		
Обозначение земельного участка: 3У220					
н351	н556	31,90	—		
н556	н557	27,20	—		
н557	н350	31,91	—		
н350	н351	27,20	—		
Обозначение земельного участка: 3У221					
н557	н556	27,20	—		
н556	н325	31,91	—		
н325	н326	27,20	—		
н326	н557	31,90	—		
Обозначение земельного участка: 3У222					
н350	н557	31,91	—		
н557	н558	27,19	—		
н558	н349	31,91	—		
н349	н350	27,19	—		
Обозначение земельного участка: 3У223					
н557	н326	31,90	—		
н326	н327	27,19	—		
н327	н558	31,90	—		
н558	н557	27,19	—		
Обозначение земельного участка: 3У224					
н349	н558	31,91	—		
н558	н559	27,21	—		
н559	н348	31,90	—		
н348	н349	27,21	—		
Обозначение земельного участка: 3У225					
н558	н327	31,90	—		
н327	н328	27,20	—		
Изм.	Кол.уч.	Лист	№ док.	Подпись	Дата
199/04-2025					

Согласовано			
Взаим. Инв. №			
Подпись и дата			
Инв. № подл.			

н328	н559	31,90	—			
н559	н558	27,21	—			
Обозначение земельного участка: 3У226						
н348	н559	31,90	—			
н559	н560	27,08	—			
н560	н347	31,90	—			
н347	н348	27,09	—			
Обозначение земельного участка: 3У227						
н328	н329	27,09	—			
н329	н560	31,91	—			
н560	н559	27,08	—			
н559	н328	31,90	—			
Обозначение земельного участка: 3У228						
н347	н560	31,90	—			
н560	н561	27,22	—			
н561	н346	31,90	—			
н346	н347	27,21	—			
Обозначение земельного участка: 3У229						
н329	н330	27,21	—			
н330	н561	31,91	—			
н561	н560	27,22	—			
н560	н329	31,91	—			
Обозначение земельного участка: 3У230						
н346	н561	31,90	—			
н561	н562	27,13	—			
н562	н345	31,90	—			
н345	н346	27,13	—			
Обозначение земельного участка: 3У231						
н330	н331	27,14	—			
н331	н562	31,91	—			
н562	н561	27,13	—			
н561	н330	31,91	—			
Обозначение земельного участка: 3У232						
н345	н562	31,90	—			
н562	н563	27,15	—			
н563	н344	31,90	—			
н344	н345	27,15	—			
Обозначение земельного участка: 3У233						
н562	н331	31,91	—			
н331	н332	27,15	—			
н332	н563	31,91	—			
н563	н562	27,15	—			
Обозначение земельного участка: 3У234						
н344	н563	31,90	—			
н563	н564	27,18	—			
н564	н343	31,91	—			
н343	н344	27,18	—			
				Лист		
Изм.	Кол.уч.	Лист	№ док.	Подпись	Дата	199/04-2025

Согласовано			
Взаим. Инв. №			
Подпись и дата			
Инв. № подл.			

Обозначение земельного участка: 3У235					
н563	н332	31,91	—		
н332	н333	27,18	—		
н333	н564	31,90	—		
н564	н563	27,18	—		
Обозначение земельного участка: 3У236					
н343	н564	31,91	—		
н564	н565	27,21	—		
н565	н342	31,91	—		
н342	н343	27,21	—		
Обозначение земельного участка: 3У237					
н564	н333	31,90	—		
н333	н334	27,21	—		
н334	н565	31,90	—		
н565	н564	27,21	—		
Обозначение земельного участка: 3У238					
н342	н565	31,91	—		
н565	н566	27,16	—		
н566	н341	31,90	—		
н341	н342	27,16	—		
Обозначение земельного участка: 3У239					
н566	н565	27,16	—		
н565	н334	31,90	—		
н334	н335	27,16	—		
н335	н566	31,91	—		
Обозначение земельного участка: 3У240					
н341	н566	31,90	—		
н566	н567	27,14	—		
н567	н340	31,90	—		
н340	н341	27,14	—		
Обозначение земельного участка: 3У241					
н567	н566	27,14	—		
н566	н335	31,91	—		
н335	н336	27,14	—		
н336	н567	31,91	—		
Обозначение земельного участка: 3У242					
н340	н567	31,90	—		
н567	н338	33,66	—		
н338	н339	32,52	—		
н339	н340	27,39	—		
Обозначение земельного участка: 3У243					
н336	н337	39,94	—		
н337	н338	32,52	—		
н338	н567	33,66	—		
н567	н336	31,91	—		
Обозначение земельного участка: 3У244					
н382	н352	35,01	—		
Изм.	Кол.уч.	Лист	№ док.	Подпись	Дата
199/04-2025					Лист

Согласовано			
Инв. № подл.	Взаим. Инв. №	Подпись и дата	

н352	н353	31,96	—		
н353	н568	31,88	—		
н568	н382	31,81	—		
Обозначение земельного участка: 3У245					
н568	н353	31,88	—		
н353	н354	3,39	—		
н354	н355	31,52	—		
н355	н356	18,15	—		
н356	н568	31,93	—		
Обозначение земельного участка: 3У246					
н381	н382	27,60	—		
н382	н568	31,81	—		
н568	н569	27,60	—		
н569	н381	31,80	—		
Обозначение земельного участка: 3У247					
н569	н568	27,60	—		
н568	н356	31,93	—		
н356	н357	27,60	—		
н357	н569	31,93	—		
Обозначение земельного участка: 3У248					
н380	н381	27,75	—		
н381	н569	31,80	—		
н569	н570	27,75	—		
н570	н380	31,80	—		
Обозначение земельного участка: 3У249					
н570	н569	27,75	—		
н569	н357	31,93	—		
н357	н358	27,76	—		
н358	н570	31,93	—		
Обозначение земельного участка: 3У250					
н379	н380	27,62	—		
н380	н570	31,80	—		
н570	н571	27,62	—		
н571	н379	31,80	—		
Обозначение земельного участка: 3У251					
н571	н570	27,62	—		
н570	н358	31,93	—		
н358	н359	27,62	—		
н359	н571	31,94	—		
Обозначение земельного участка: 3У252					
н378	н379	27,68	—		
н379	н571	31,80	—		
н571	н572	27,68	—		
н572	н378	31,80	—		
Обозначение земельного участка: 3У253					
н572	н571	27,68	—		
н571	н359	31,94	—		
Изм.	Кол.уч.	Лист	№ док.	Подпись	Дата
199/04-2025					Лист

Согласовано			
Взаим. Инв. №			
Подпись и дата			
Инв. № подл.			

н359	н360	27,68	—		
н360	н572	31,93	—		
Обозначение земельного участка: 3У254					
н377	н378	27,51	—		
н378	н572	31,80	—		
н572	н573	27,51	—		
н573	н377	31,79	—		
Обозначение земельного участка: 3У255					
н573	н572	27,51	—		
н572	н360	31,93	—		
н360	н361	27,51	—		
н361	н573	31,94	—		
Обозначение земельного участка: 3У256					
н376	н377	27,65	—		
н377	н573	31,79	—		
н573	н574	27,65	—		
н574	н376	31,79	—		
Обозначение земельного участка: 3У257					
н574	н573	27,65	—		
н573	н361	31,94	—		
н361	н362	27,65	—		
н362	н574	31,94	—		
Обозначение земельного участка: 3У258					
н375	н376	27,54	—		
н376	н574	31,79	—		
н574	н575	27,54	—		
н575	н375	31,79	—		
Обозначение земельного участка: 3У259					
н575	н574	27,54	—		
н574	н362	31,94	—		
н362	н363	27,55	—		
н363	н575	31,95	—		
Обозначение земельного участка: 3У260					
н374	н375	27,67	—		
н375	н575	31,79	—		
н575	н576	27,66	—		
н576	н374	31,78	—		
Обозначение земельного участка: 3У261					
н576	н575	27,66	—		
н575	н363	31,95	—		
н363	н364	27,66	—		
н364	н576	31,95	—		
Обозначение земельного участка: 3У262					
н373	н374	27,59	—		
н374	н576	31,78	—		
н576	н577	27,60	—		
н577	н373	31,78	—		
Изм.	Кол.уч.	Лист	№ док.	Подпись	Дата
199/04-2025					Лист

Согласовано			
Взаим. Инв. №			
Подпись и дата			
Инв. № подл.			

Обозначение земельного участка: 3У263						
н577	н576	27,60	—			
н576	н364	31,95	—			
н364	н365	27,60	—			
н365	н577	31,95	—			
Обозначение земельного участка: 3У264						
н372	н373	27,73	—			
н373	н577	31,78	—			
н577	н578	27,73	—			
н578	н372	31,77	—			
Обозначение земельного участка: 3У265						
н578	н577	27,73	—			
н577	н365	31,95	—			
н365	н366	27,73	—			
н366	н578	31,95	—			
Обозначение земельного участка: 3У266						
н371	н372	27,71	—			
н372	н578	31,77	—			
н578	н579	27,69	—			
н579	н371	31,77	—			
Обозначение земельного участка: 3У267						
н579	н578	27,69	—			
н578	н366	31,95	—			
н366	н367	27,69	—			
н367	н579	31,95	—			
Обозначение земельного участка: 3У268						
н370	н371	28,49	—			
н371	н579	31,77	—			
н579	н369	34,81	—			
н369	н370	32,38	—			
Обозначение земельного участка: 3У269						
н369	н579	34,81	—			
н579	н367	31,95	—			
н367	н368	41,15	—			
н368	н369	32,57	—			
Обозначение земельного участка: 3У270						
н413	н383	35,00	—			
н383	н384	17,60	—			
н384	н385	24,42	—			
н385	н580	22,43	—			
н580	н413	39,30	—			
Обозначение земельного участка: 3У271						
н580	н385	22,43	—			
н385	н386	40,69	—			
н386	н387	14,08	—			
н387	н580	39,71	—			
Обозначение земельного участка: 3У272						
Изм.	Кол.уч.	Лист	№ док.	Подпись	Дата	
199/04-2025						Лист

Согласовано			
Инв. № подл.	Взаим. Инв. №	Подпись и дата	

н412	н413	27,13	—		
н413	н580	39,30	—		
н580	н581	27,13	—		
н581	н412	38,69	—		
Обозначение земельного участка: 3У273					
н581	н580	27,13	—		
н580	н387	39,71	—		
н387	н388	27,15	—		
н388	н581	39,11	—		
Обозначение земельного участка: 3У274					
н411	н412	26,92	—		
н412	н581	38,69	—		
н581	н582	26,97	—		
н582	н411	38,08	—		
Обозначение земельного участка: 3У275					
н582	н581	26,97	—		
н581	н388	39,11	—		
н388	н389	27,01	—		
н389	н582	38,51	—		
Обозначение земельного участка: 3У276					
н410	н411	27,03	—		
н411	н582	38,08	—		
н582	н583	27,03	—		
н583	н410	37,47	—		
Обозначение земельного участка: 3У277					
н583	н582	27,03	—		
н582	н389	38,51	—		
н389	н390	27,05	—		
н390	н583	37,90	—		
Обозначение земельного участка: 3У278					
н409	н410	26,90	—		
н410	н583	37,47	—		
н583	н584	26,94	—		
н584	н409	36,85	—		
Обозначение земельного участка: 3У279					
н584	н583	26,94	—		
н583	н390	37,90	—		
н390	н391	26,98	—		
н391	н584	37,31	—		
Обозначение земельного участка: 3У280					
н408	н409	27,00	—		
н409	н584	36,85	—		
н584	н585	27,01	—		
н585	н408	36,25	—		
Обозначение земельного участка: 3У281					
н585	н584	27,01	—		
н584	н391	37,31	—		
Изм.	Кол.уч.	Лист	№ док.	Подпись	Дата
199/04-2025					
					Лист

Согласовано			
Взаим. Инв. №			
Подпись и дата			
Инв. № подл.			

н391	н392	27,02	—		
н392	н585	36,70	—		
Обозначение земельного участка: 3У282					
н407	н408	26,96	—		
н408	н585	36,25	—		
н585	н586	26,98	—		
н586	н407	35,64	—		
Обозначение земельного участка: 3У283					
н586	н585	26,98	—		
н585	н392	36,70	—		
н392	н393	27,00	—		
н393	н586	36,10	—		
Обозначение земельного участка: 3У284					
н406	н407	27,14	—		
н407	н586	35,64	—		
н586	н587	27,15	—		
н587	н406	35,02	—		
Обозначение земельного участка: 3У285					
н587	н586	27,15	—		
н586	н393	36,10	—		
н393	н394	27,16	—		
н394	н587	35,49	—		
Обозначение земельного участка: 3У286					
н405	н406	26,86	—		
н406	н587	35,02	—		
н587	н588	26,86	—		
н588	н405	34,41	—		
Обозначение земельного участка: 3У287					
н588	н587	26,86	—		
н587	н394	35,49	—		
н394	н395	26,88	—		
н395	н588	34,90	—		
Обозначение земельного участка: 3У288					
н404	н405	27,06	—		
н405	н588	34,41	—		
н588	н589	27,10	—		
н589	н404	33,81	—		
Обозначение земельного участка: 3У289					
н589	н588	27,10	—		
н588	н395	34,90	—		
н395	н396	27,12	—		
н396	н589	34,30	—		
Обозначение земельного участка: 3У290					
н403	н404	26,98	—		
н404	н589	33,81	—		
н589	н590	26,98	—		
н590	н403	33,19	—		
Изм.	Кол.уч.	Лист	№ док.	Подпись	Дата
199/04-2025					
					Лист

Согласовано			
Инв. № подл.	Взаим. Инв. №	Подпись и дата	

Обозначение земельного участка: 3У291						
н590	н589	26,98	—			
н589	н396	34,30	—			
н396	н397	27,00	—			
н397	н590	33,70	—			
Обозначение земельного участка: 3У292						
н402	н403	26,99	—			
н403	н590	33,19	—			
н590	н591	27,01	—			
н591	н402	32,58	—			
Обозначение земельного участка: 3У293						
н591	н590	27,01	—			
н590	н397	33,70	—			
н397	н398	27,01	—			
н398	н591	33,09	—			
Обозначение земельного участка: 3У294						
н401	н402	27,17	—			
н402	н591	32,58	—			
н591	н400	33,43	—			
н400	н401	32,44	—			
Обозначение земельного участка: 3У295						
н400	н591	33,43	—			
н591	н398	33,09	—			
н398	н399	39,77	—			
н399	н400	32,69	—			
Обозначение земельного участка: 3У296						
н180	н181	28,56	—			
н181	н184	39,98	—			
н184	н185	28,56	—			
н185	н180	39,98	—			
Обозначение земельного участка: 3У297						
н181	н182	28,56	—			
н182	н183	39,98	—			
н183	н184	28,56	—			
н184	н181	39,98	—			
Обозначение земельного участка: 3У298						
н87	н86	32,83	—			
н86	н592	33,05	—			
н592	н593	22,35	—			
н593	н88	4,21	—			
н88	н87	33,30	—			
Обозначение земельного участка: 3У299						
н592	н86	33,05	—			
н86	н85	27,04	—			
н85	н593	33,10	—			
н593	н592	27,05	—			
Обозначение земельного участка: 3У300						
						Лист
Изм.	Кол.уч.	Лист	№ док.	Подпись	Дата	
199/04-2025						

Согласовано			
Инв. № подл.	Взаим. Инв. №	Подпись и дата	

н593	н85	33,10	—		
н85	н84	26,92	—		
н84	н594	33,16	—		
н594	н593	26,93	—		
Обозначение земельного участка: 3У301					
н594	н84	33,16	—		
н84	н83	27,01	—		
н83	н595	33,22	—		
н595	н594	27,00	—		
Обозначение земельного участка: 3У302					
н595	н83	33,22	—		
н83	н82	27,08	—		
н82	н596	33,28	—		
н596	н595	27,08	—		
Обозначение земельного участка: 3У303					
н596	н82	33,28	—		
н82	н81	27,00	—		
н81	н597	33,33	—		
н597	н596	27,01	—		
Обозначение земельного участка: 3У304					
н597	н81	33,33	—		
н81	н80	26,88	—		
н80	н598	33,39	—		
н598	н597	26,88	—		
Обозначение земельного участка: 3У305					
н598	н80	33,39	—		
н80	н79	26,97	—		
н79	н599	33,42	—		
н599	н598	26,97	—		
Обозначение земельного участка: 3У306					
н599	н79	33,42	—		
н79	н78	27,10	—		
н78	н600	33,51	—		
н600	н599	27,09	—		
Обозначение земельного участка: 3У307					
н600	н78	33,51	—		
н78	н77	26,93	—		
н77	н601	33,57	—		
н601	н600	26,93	—		
Обозначение земельного участка: 3У308					
н601	н77	33,57	—		
н77	н76	27,20	—		
н76	н75	33,60	—		
н75	н74	1,47	—		
н74	н602	3,1	—		
н602	н601	22,44	—		
Обозначение земельного участка: 3У309					

Согласовано			
Взаим. Инв. №			
Подпись и дата			
Инв. № подл.			

н603	н71	26,55	—		
н71	н70	1,47	—		
н70	н69	33,57	—		
н69	н68	27,80	—		
н68	н603	33,50	—		
Обозначение земельного участка: 3У310					
н68	н67	27,63	—		
н67	н604	33,43	—		
н604	н603	27,63	—		
н603	н68	33,50	—		
Обозначение земельного участка: 3У311					
н67	н66	27,85	—		
н66	н605	33,36	—		
н605	н604	27,86	—		
н604	н67	33,43	—		
Обозначение земельного участка: 3У312					
н66	н65	27,81	—		
н65	н606	33,28	—		
н606	н605	27,80	—		
н605	н66	33,36	—		
Обозначение земельного участка: 3У313					
н65	н64	27,92	—		
н64	н607	33,21	—		
н607	н606	27,93	—		
н606	н65	33,28	—		
Обозначение земельного участка: 3У314					
н64	н63	27,48	—		
н63	н608	33,13	—		
н608	н607	27,47	—		
н607	н64	33,21	—		
Обозначение земельного участка: 3У315					
н63	н62	28,03	—		
н62	н609	33,07	—		
н609	н608	28,04	—		
н608	н63	33,13	—		
Обозначение земельного участка: 3У316					
н62	н61	27,75	—		
н61	н610	33,00	—		
н610	н609	27,74	—		
н609	н62	33,07	—		
Обозначение земельного участка: 3У317					
н61	н60	27,81	—		
н60	н611	33,30	—		
н611	н612	5,13	—		
н612	н610	22,71	—		
н610	н61	33,00	—		
Обозначение земельного участка: 3У318					

Согласовано			
Взаим. Инв. №			
Подпись и дата			
Инв. № подл.			

н60	н59	27,69	—		
н59	н613	35,24	—		
н613	н611	27,76	—		
н611	н60	33,30	—		
Обозначение земельного участка: 3У319					
н59	н58	27,98	—		
н58	н614	37,20	—		
н614	н613	27,84	—		
н613	н59	35,24	—		
Обозначение земельного участка: 3У320					
н58	н57	23,78	—		
н57	н615	38,89	—		
н615	н614	24,07	—		
н614	н58	37,20	—		
Обозначение земельного участка: 3У321					
н57	н56	20,72	—		
н56	н616	41,21	—		
н616	н617	0,30	—		
н617	н618	1,80	—		
н618	н619	6,36	—		
н619	н615	16,95	—		
н615	н57	38,89	—		
Обозначение земельного участка: 3У322					
н98	н97	25,04	—		
н97	н620	36,08	—		
н620	н621	25,09	—		
н621	н98	34,54	—		
Обозначение земельного участка: 3У323					
н97	н96	25,10	—		
н96	н622	37,62	—		
н622	н620	25,15	—		
н620	н97	36,08	—		
Обозначение земельного участка: 3У324					
н96	н95	23,85	—		
н95	н624	39,09	—		
н624	н622	23,90	—		
н622	н96	37,62	—		
Обозначение земельного участка: 3У325					
н95	н94	26,79	—		
н94	н625	40,73	—		
н625	н624	26,81	—		
н624	н95	39,09	—		
Обозначение земельного участка: 3У326					
н94	н93	27,57	—		
н93	н626	42,44	—		
н626	н625	27,63	—		
н625	н94	40,73	—		
Изм.	Кол.уч.	Лист	№ док.	Подпись	Дата
				199/04-2025	
				Лист	

Согласовано			
Взаим. Инв. №			
Подпись и дата			
Инв. № подл.			

Обозначение земельного участка: 3У327						
н93	н92	21,70	—			
н92	н91	45,17	—			
н91	н626	30,51	—			
н626	н93	42,44	—			
Обозначение земельного участка: 3У328						
н629	144	61,63	—			
144	145	4,29	—			
145	146	35,03	—			
146	147	36,85	—			
147	148	26,61	—			
148	149	4,62	—			
149	40	0,83	—			
40	н627	6,09	—			
н627	н99	20,12	—			
н99	н98	32,84	—			
н98	н621	34,54	—			
н621	н628	56,66	—			
н628	н629	42,76	—			
Обозначение земельного участка: 3У329						
н627	41	14,78	—			
41	42	14,93	—			
42	43	32,78	—			
43	44	21,85	—			
44	45	2,02	—			
45	46	8,53	—			
46	47	65,18	—			
47	48	29,31	—			
48	49	17,62	—			
49	50	94,47	—			
50	51	25,17	—			
51	52	43,64	—			
52	53	14,87	—			
53	54	16,51	—			
54	55	5,54	—			
55	56	15,36	—			
56	н428	9,22	—			
н428	н426	58,68	—			
н426	н420	140,21	—			
н420	н414	178,44	—			
н414	н103	21,93	—			
н103	н102	65,55	—			
н102	н101	56,82	—			
н101	н100	17,87	—			
н100	н99	17,92	—			
н99	н627	20,12	—			
Обозначение земельного участка: 3У330						
Изм.	Кол.уч.	Лист	№ док.	Подпись	Дата	

Согласовано			
Взаим. Инв. №			
Подпись и дата			
Инв. № подл.			

154	н629	25,11	—	
н629	н628	42,76	—	
н628	н621	56,66	—	
н621	н620	25,09	—	
н620	н623	14,21	—	
н623	н622	10,93	—	
н622	н624	23,90	—	
н624	н625	26,81	—	
н625	н626	27,63	—	
н626	н91	30,51	—	
н91	н90	14,80	—	
н90	152	45,34	—	
152	153	175,86	—	
153	154	34,57	—	
Обозначение земельного участка: 3У331				
н88	н593	4,21	—	
н593	н592	22,35	—	
н592	н593	27,05	—	
н593	н594	26,93	—	
н594	н595	27,00	—	
н595	н596	27,08	—	
н596	н597	27,01	—	
н597	н598	26,88	—	
н598	н599	26,97	—	
н599	н600	27,09	—	
н600	н601	26,93	—	
н601	н602	22,44	—	
н602	н74	3,13	—	
н74	н73	17,86	—	
н73	н72	17,92	—	
н72	н71	17,87	—	
н71	н603	26,55	—	
н603	н604	27,63	—	
н604	н605	27,86	—	
н605	н606	27,80	—	
н606	н607	27,93	—	
н607	н608	27,47	—	
н608	н609	28,04	—	
н609	н610	27,74	—	
н610	н612	22,71	—	
н612	н611	5,13	—	
н611	н613	27,76	—	
н613	н614	27,84	—	
н614	н615	24,07	—	
н615	н619	16,95	—	
н619	н618	6,36	—	
н618	н617	1,80	—	
Изм.	Кол.уч.	Лист	№ док.	Подпись

н617	н616	0,30	—
н616	162	3,36	—
162	163	49,54	—
163	164	19,84	—
164	166	22,57	—
166	167	6,59	—
167	168	2,12	—
168	169	16,00	—
169	170	84,79	—
170	171	162,88	—
171	172	212,75	—
172	173	182,56	—
173	н89	6,14	—
н89	н88	76,51	—

1.4 Координаты поворотных точек границ образуемого земельного участка

№ точки	Координаты	
	Х	У
Обозначение земельного участка: :ЗУ1		
н1	393 068,85	1 316 260,12
н2	393 068,58	1 316 261,87
н3	393 066,11	1 316 277,91
н4	393 048,32	1 316 275,17
н5	393 048,51	1 316 273,93
н6	393 031,91	1 316 271,39
н7	393 005,73	1 316 267,38
н8	392 979,02	1 316 263,30
н9	392 951,38	1 316 259,07
н10	392 921,64	1 316 254,52
н11	392 895,09	1 316 250,45
н12	392 868,25	1 316 246,35
н13	392 841,58	1 316 242,27
н14	392 814,96	1 316 238,19
н15	392 788,30	1 316 234,11
н16	392 761,56	1 316 230,02
н17	392 738,62	1 316 226,51
н18	392 675,08	1 316 216,79
н19	392 666,56	1 316 257,02
н20	392 660,55	1 316 285,39
н21	392 679,61	1 316 289,43
н22	392 680,33	1 316 286,01
н23	392 698,06	1 316 289,77
н24	392 696,20	1 316 298,40
н25	392 694,25	1 316 307,40
н26	392 676,59	1 316 303,66

Согласовано			
Взаим. Инв. №			
Подпись и дата			
Инв. № подл.			

Изм.	Кол.уч.	Лист	№ док.	Подпись	Дата	199/04-2025	Лист

Согласовано			
Инв. № подл.	Взаим. Инв. №	Подпись и дата	

н27	392 677,31	1 316 300,24				
н28	392 658,24	1 316 296,20				
н29	392 652,27	1 316 324,37				
н30	392 649,99	1 316 335,15				
н31	392 642,34	1 316 347,49				
н32	392 627,05	1 316 372,14				
н33	392 615,26	1 316 391,15				
н34	392 611,91	1 316 401,32				
н35	392 603,14	1 316 427,99				
н36	392 594,41	1 316 454,53				
н37	392 585,60	1 316 481,30				
н38	392 589,88	1 316 482,71				
н39	392 585,19	1 316 496,95				
н40	392 570,94	1 316 492,26				
н41	392 580,62	1 316 462,83				
н42	392 555,35	1 316 458,82				
н43	392 528,67	1 316 454,59				
н44	392 502,04	1 316 450,37				
н45	392 475,43	1 316 446,15				
н46	392 448,79	1 316 441,93				
н47	392 422,07	1 316 437,69				
н48	392 395,46	1 316 433,47				
н49	392 368,69	1 316 429,23				
н50	392 342,10	1 316 425,01				
н51	392 313,96	1 316 420,55				
н52	392 285,78	1 316 416,08				
н53	392 257,65	1 316 411,62				
н54	392 229,43	1 316 407,15				
н55	392 220,97	1 316 433,28				
161	392 209,41	1 316 430,53				
н56	392 206,32	1 316 429,92				
н57	392 212,59	1 316 410,17				
н58	392 219,78	1 316 387,50				
н59	392 228,24	1 316 360,83				
н60	392 236,61	1 316 334,44				
н61	392 245,02	1 316 307,93				
н62	392 253,41	1 316 281,48				
н63	392 261,88	1 316 254,76				
н64	392 270,19	1 316 228,57				
н65	392 278,63	1 316 201,96				
н66	392 287,04	1 316 175,45				
н67	392 295,46	1 316 148,90				
н68	392 303,82	1 316 122,56				
н69	392 312,22	1 316 096,06				
н70	392 280,23	1 316 085,89				
н71	392 279,79	1 316 087,29				
н72	392 262,74	1 316 081,93				
						Лист
Изм.	Кол.уч.	Лист	№ док.	Подпись	Дата	

199/04-2025

Согласовано			
Инв. № подл.	Взаим. Инв. №	Подпись и дата	

н160	392 624,65	1 315 802,18				
н161	392 594,56	1 315 798,79				
н162	392 564,74	1 315 795,43				
н163	392 534,89	1 315 792,06				
н164	392 505,02	1 315 788,70				
н165	392 475,23	1 315 785,34				
н166	392 450,27	1 315 782,52				
н167	392 424,61	1 315 779,63				
н168	392 441,87	1 315 725,18				
н169	392 456,66	1 315 726,85				
н170	392 481,62	1 315 729,66				
н171	392 511,41	1 315 733,02				
н172	392 541,28	1 315 736,39				
н173	392 571,13	1 315 739,76				
н174	392 600,95	1 315 743,12				
н175	392 631,04	1 315 746,51				
н176	392 660,71	1 315 749,86				
н177	392 690,66	1 315 753,24				
н178	392 720,70	1 315 756,62				
н179	392 750,59	1 315 759,99				
н154	392 771,12	1 315 762,31				
Вырез 2 из 10						
н180	392 434,68	1 315 724,37				
н181	392 426,05	1 315 751,59				
н182	392 417,42	1 315 778,82				
н183	392 377,69	1 315 774,34				
н184	392 386,32	1 315 747,11				
н185	392 394,95	1 315 719,89				
н180	392 434,68	1 315 724,37				
Вырез 3 из 10						
н186	392 733,23	1 315 829,54				
н187	392 693,15	1 315 877,67				
н188	392 690,48	1 315 888,94				
н189	392 662,28	1 315 885,76				
н190	392 634,91	1 315 882,67				
н191	392 607,44	1 315 879,58				
н192	392 580,03	1 315 876,49				
н193	392 552,71	1 315 873,41				
н194	392 525,27	1 315 870,31				
н195	392 497,87	1 315 867,22				
н196	392 470,56	1 315 864,14				
н197	392 443,12	1 315 861,05				
н198	392 403,84	1 315 856,62				
н199	392 413,67	1 315 825,62				
н200	392 423,49	1 315 794,62				
н201	392 450,32	1 315 797,64				
н202	392 477,76	1 315 800,74				
						Лист
Изм.	Кол.уч.	Лист	№ док.	Подпись	Дата	
199/04-2025						

Согласовано			
Инв. № подл.	Взаим. Инв. №	Подпись и дата	

н203	392 505,07	1 315 803,82				
н204	392 532,46	1 315 806,91				
н205	392 559,91	1 315 810,00				
н206	392 587,23	1 315 813,08				
н207	392 614,64	1 315 816,17				
н208	392 642,10	1 315 819,27				
н209	392 669,48	1 315 822,35				
н210	392 697,12	1 315 825,47				
н186	392 733,23	1 315 829,54				
Вырез 4 из 10						
н211	392 684,82	1 315 903,38				
н212	392 689,93	1 315 936,06				
н213	392 695,04	1 315 968,75				
н214	392 658,63	1 315 964,64				
н215	392 631,19	1 315 961,55				
н216	392 603,95	1 315 958,48				
н217	392 576,61	1 315 955,40				
н218	392 549,32	1 315 952,32				
н219	392 522,12	1 315 949,25				
н220	392 494,84	1 315 946,18				
н221	392 467,48	1 315 943,09				
н222	392 440,30	1 315 940,03				
н223	392 412,95	1 315 936,94				
н224	392 379,58	1 315 933,18				
н225	392 389,43	1 315 902,15				
н226	392 399,28	1 315 871,12				
н227	392 420,15	1 315 873,48				
н228	392 447,50	1 315 876,57				
н229	392 474,68	1 315 879,64				
н230	392 502,05	1 315 882,73				
н231	392 529,32	1 315 885,81				
н232	392 556,52	1 315 888,88				
н233	392 583,81	1 315 891,97				
н234	392 611,15	1 315 895,06				
н235	392 638,38	1 315 898,13				
н236	392 665,83	1 315 901,23				
н211	392 684,82	1 315 903,38				
Вырез 5 из 10						
н237	392 697,44	1 315 984,09				
н238	392 702,37	1 316 015,64				
н239	392 702,13	1 316 016,78				
н240	392 695,49	1 316 048,09				
н241	392 663,25	1 316 044,46				
н242	392 636,40	1 316 041,43				
н243	392 609,62	1 316 038,41				
н244	392 582,74	1 316 035,38				
н245	392 555,76	1 316 032,34				
Изм.	Кол.уч.	Лист	№ док.	Подпись	Дата	199/04-2025
						Лист

Согласовано			
Инв. № подл.	Взаим. Инв. №	Подпись и дата	

н246	392 528,93	1 316 029,31				
н247	392 502,02	1 316 026,28				
н248	392 475,31	1 316 023,27				
н249	392 448,44	1 316 020,24				
н250	392 421,59	1 316 017,21				
н251	392 394,72	1 316 014,18				
н252	392 355,32	1 316 009,74				
н253	392 365,15	1 315 978,73				
н254	392 374,97	1 315 947,73				
н255	392 401,92	1 315 950,77				
н256	392 428,79	1 315 953,80				
н257	392 455,64	1 315 956,83				
н258	392 482,51	1 315 959,86				
н259	392 509,22	1 315 962,87				
н260	392 536,13	1 315 965,90				
н261	392 562,96	1 315 968,93				
н262	392 589,93	1 315 971,97				
н263	392 616,81	1 315 975,00				
н264	392 643,60	1 315 978,02				
н265	392 670,45	1 315 981,05				
н237	392 697,44	1 315 984,09				
Вырез 6 из 10						
н266	392 692,37	1 316 062,82				
н267	392 685,73	1 316 094,18				
н268	392 679,09	1 316 125,54				
н269	392 651,02	1 316 122,38				
н270	392 623,17	1 316 119,24				
н271	392 595,06	1 316 116,07				
н272	392 567,07	1 316 112,91				
н273	392 539,26	1 316 109,77				
н274	392 511,23	1 316 106,61				
н275	392 483,35	1 316 103,47				
н276	392 455,52	1 316 100,33				
н277	392 427,50	1 316 097,17				
н278	392 399,58	1 316 094,03				
н279	392 371,65	1 316 090,88				
н280	392 331,06	1 316 086,30				
н281	392 340,89	1 316 055,29				
н282	392 350,71	1 316 024,29				
н283	392 378,85	1 316 027,46				
н284	392 406,78	1 316 030,61				
н285	392 434,70	1 316 033,76				
н286	392 462,72	1 316 036,92				
н287	392 490,55	1 316 040,06				
н288	392 518,43	1 316 043,20				
н289	392 546,46	1 316 046,37				
н290	392 574,27	1 316 049,50				
Изм.	Кол.уч.	Лист	№ док.	Подпись	Дата	
199/04-2025						Лист

Согласовано			
Инв. № подл.	Взаим. Инв. №	Подпись и дата	

н334	392 376,16	1 316 249,97				
н335	392 349,17	1 316 246,93				
н336	392 322,20	1 316 243,89				
н337	392 282,51	1 316 239,41				
н338	392 292,35	1 316 208,41				
н339	392 302,18	1 316 177,41				
н340	392 329,40	1 316 180,48				
н341	392 356,37	1 316 183,52				
н342	392 383,36	1 316 186,56				
н343	392 410,40	1 316 189,61				
н344	392 437,41	1 316 192,66				
н345	392 464,39	1 316 195,70				
н346	392 491,35	1 316 198,74				
н347	392 518,39	1 316 201,79				
н348	392 545,31	1 316 204,83				
н349	392 572,35	1 316 207,87				
н350	392 599,37	1 316 210,92				
н351	392 626,40	1 316 213,97				
н322	392 659,57	1 316 217,71				
Вырез 9 из 10						
н352	392 643,15	1 316 295,19				
н353	392 636,52	1 316 326,45				
н354	392 635,82	1 316 329,77				
н355	392 619,35	1 316 356,64				
н356	392 601,31	1 316 354,61				
н357	392 573,88	1 316 351,51				
н358	392 546,29	1 316 348,40				
н359	392 518,84	1 316 345,31				
н360	392 491,34	1 316 342,20				
н361	392 464,00	1 316 339,12				
н362	392 436,52	1 316 336,02				
н363	392 409,14	1 316 332,94				
н364	392 381,65	1 316 329,84				
н365	392 354,22	1 316 326,74				
н366	392 326,66	1 316 323,63				
н367	392 299,14	1 316 320,53				
н368	392 258,25	1 316 315,92				
н369	392 268,09	1 316 284,87				
н370	392 277,88	1 316 254,01				
н371	392 306,19	1 316 257,20				
н372	392 333,72	1 316 260,31				
н373	392 361,28	1 316 263,41				
н374	392 388,70	1 316 266,50				
н375	392 416,20	1 316 269,60				
н376	392 443,57	1 316 272,69				
н377	392 471,05	1 316 275,79				
н378	392 498,39	1 316 278,87				
			199/04-2025			
Изм.	Кол.уч.	Лист	№ док.	Подпись	Дата	Лист

Согласовано			
Взаим. Инв. №			
Подпись и дата			
Инв. № подл.			

н379	392 525,90	1 316 281,97				
н380	392 553,35	1 316 285,07				
н381	392 580,93	1 316 288,18				
н382	392 608,36	1 316 291,27				
н352	392 643,15	1 316 295,19				
Вырез 10 из 10						
н383	392 610,48	1 316 370,81				
н384	392 601,20	1 316 385,77				
н385	392 593,57	1 316 408,97				
н386	392 580,85	1 316 447,62				
н387	392 566,94	1 316 445,42				
н388	392 540,12	1 316 441,17				
н389	392 513,44	1 316 436,94				
н390	392 486,72	1 316 432,70				
н391	392 460,07	1 316 428,48				
н392	392 433,38	1 316 424,25				
н393	392 406,71	1 316 420,02				
н394	392 379,88	1 316 415,77				
н395	392 353,33	1 316 411,56				
н396	392 326,54	1 316 407,32				
н397	392 299,87	1 316 403,09				
н398	392 273,19	1 316 398,86				
н399	392 233,91	1 316 392,64				
н400	392 243,79	1 316 361,48				
н401	392 253,60	1 316 330,56				
н402	392 280,60	1 316 333,61				
н403	392 307,42	1 316 336,63				
н404	392 334,23	1 316 339,65				
н405	392 361,12	1 316 342,69				
н406	392 387,81	1 316 345,70				
н407	392 414,78	1 316 348,74				
н408	392 441,57	1 316 351,76				
н409	392 468,40	1 316 354,79				
н410	392 495,13	1 316 357,80				
н411	392 521,99	1 316 360,83				
н412	392 548,74	1 316 363,85				
н413	392 575,70	1 316 366,89				
н383	392 610,48	1 316 370,81				
Обозначение земельного участка: :3У2						
н104	392 515,14	1 315 718,37				
н103	392 464,62	1 315 712,67				
н414	392 467,07	1 315 690,88				
н415	392 518,22	1 315 691,52				
н104	392 515,14	1 315 718,37				
Обозначение земельного участка: :3У3						
н105	392 543,95	1 315 721,62				
н104	392 515,14	1 315 718,37				
Изм.	Кол.уч.	Лист	№ док.	Подпись	Дата	
199/04-2025						Лист

Согласовано			
Взаим. Инв. №			
Подпись и дата			
Инв. № подл.			

н415	392 518,22	1 315 691,52				199/04-2025	
н416	392 547,36	1 315 691,88					
н105	392 543,95	1 315 721,62					
Обозначение земельного участка: :394							
н106	392 570,81	1 315 724,65					
н105	392 543,95	1 315 721,62					
н416	392 547,36	1 315 691,88					
н417	392 574,53	1 315 692,22					
н106	392 570,81	1 315 724,65					
Обозначение земельного участка: :395							
н107	392 597,56	1 315 727,66					
н106	392 570,81	1 315 724,65					
н417	392 574,53	1 315 692,22					
н418	392 601,59	1 315 692,56					
н107	392 597,56	1 315 727,66					
Обозначение земельного участка: :396							
н108	392 624,45	1 315 730,70					
н107	392 597,56	1 315 727,66					
н418	392 601,59	1 315 692,56					
н419	392 628,79	1 315 692,90					
н108	392 624,45	1 315 730,70					
Обозначение земельного участка: :397							
н109	392 651,15	1 315 733,71					
н108	392 624,45	1 315 730,70					
н419	392 628,79	1 315 692,90					
н420	392 645,50	1 315 693,11					
н421	392 655,57	1 315 695,21					
н109	392 651,15	1 315 733,71					
Обозначение земельного участка: :398							
н110	392 678,08	1 315 736,74					
н109	392 651,15	1 315 733,71					
н421	392 655,57	1 315 695,21					
н422	392 682,20	1 315 700,76					
н110	392 678,08	1 315 736,74					
Обозначение земельного участка: :399							
н111	392 704,96	1 315 739,77					
н110	392 678,08	1 315 736,74					
н422	392 682,20	1 315 700,76					
н423	392 708,80	1 315 706,31					
н111	392 704,96	1 315 739,77					
Обозначение земельного участка: :3910							
н112	392 731,96	1 315 742,82					
н111	392 704,96	1 315 739,77					
н423	392 708,80	1 315 706,31					
н424	392 735,51	1 315 711,88					
н112	392 731,96	1 315 742,82					
Обозначение земельного участка: :3911							
							Лист
Изм.	Кол.уч.	Лист	№ док.	Подпись	Дата		

Согласовано			
Взаим. Инв. №			
Подпись и дата			
Инв. № подл.			

н113	392 759,86	1 315 745,96				
н112	392 731,96	1 315 742,82				
н424	392 735,51	1 315 711,88				
н425	392 763,12	1 315 717,63				
н113	392 759,86	1 315 745,96				
Обозначение земельного участка: :ЗУ12						
н427	392 799,05	1 315 733,83				
н114	392 787,68	1 315 749,10				
н113	392 759,86	1 315 745,96				
н425	392 763,12	1 315 717,63				
н426	392 782,76	1 315 721,73				
н427	392 799,05	1 315 733,83				
Обозначение земельного участка: :ЗУ13						
н428	392 829,86	1 315 756,73				
н429	392 827,04	1 315 774,54				
н115	392 785,26	1 315 770,50				
н114	392 787,68	1 315 749,10				
н427	392 799,05	1 315 733,83				
н428	392 829,86	1 315 756,73				
Обозначение земельного участка: :ЗУ14						
н429	392 827,04	1 315 774,54				
57	392 826,91	1 315 775,36				
н430	392 815,49	1 315 804,61				
н116	392 782,89	1 315 791,58				
н115	392 785,26	1 315 770,50				
н429	392 827,04	1 315 774,54				
Обозначение земельного участка: :ЗУ15						
н430	392 815,49	1 315 804,61				
58	392 812,22	1 315 812,99				
н119	392 804,50	1 315 822,55				
н118	392 762,50	1 315 817,80				
н117	392 782,66	1 315 793,58				
н116	392 782,89	1 315 791,58				
н430	392 815,49	1 315 804,61				
Обозначение земельного участка: :ЗУ16						
н120	392 793,36	1 315 836,35				
59	392 771,50	1 315 863,43				
н431	392 761,77	1 315 872,97				
н122	392 735,23	1 315 850,54				
н121	392 751,02	1 315 831,58				
н120	392 793,36	1 315 836,35				
Обозначение земельного участка: :ЗУ17						
н431	392 761,77	1 315 872,97				
60	392 746,49	1 315 887,96				
н432	392 742,22	1 315 894,52				
н123	392 716,46	1 315 873,08				
н122	392 735,23	1 315 850,54				
Изм.	Кол.уч.	Лист	№ док.	Подпись	Дата	
199/04-2025						Лист

Согласовано			
Инв. № подл.	Взаим. Инв. №	Подпись и дата	

н431	392 761,77		1 315 872,97			
Обозначение земельного участка: :3У18						
н432	392 742,22		1 315 894,52			
61	392 739,57		1 315 898,59			
62	392 738,93		1 315 901,24			
63	392 736,87		1 315 909,85			
н126	392 701,90		1 315 915,59			
н125	392 700,97		1 315 909,66			
н124	392 706,91		1 315 884,55			
н123	392 716,46		1 315 873,08			
н432	392 742,22		1 315 894,52			
Обозначение земельного участка: :3У19						
63	392 736,87		1 315 909,85			
64	392 743,01		1 315 936,79			
н433	392 743,79		1 315 939,19			
н127	392 706,52		1 315 945,18			
н126	392 701,90		1 315 915,59			
63	392 736,87		1 315 909,85			
Обозначение земельного участка: :3У20						
н433	392 743,79		1 315 939,19			
65	392 748,82		1 315 954,75			
н434	392 750,10		1 315 967,51			
н128	392 710,98		1 315 973,73			
н127	392 706,52		1 315 945,18			
н433	392 743,79		1 315 939,19			
Обозначение земельного участка: :3У21						
н434	392 750,10		1 315 967,51			
66	392 751,76		1 315 983,96			
н435	392 752,11		1 315 996,60			
н129	392 715,46		1 316 002,43			
н128	392 710,98		1 315 973,73			
н434	392 750,10		1 315 967,51			
Обозначение земельного участка: :3У22						
н435	392 752,11		1 315 996,60			
67	392 752,72		1 316 018,46			
н436	392 750,11		1 316 034,14			
н131	392 715,30		1 316 026,85			
н130	392 717,59		1 316 016,05			
н129	392 715,46		1 316 002,43			
н435	392 752,11		1 315 996,60			
Обозначение земельного участка: :3У23						
н436	392 750,11		1 316 034,14			
68	392 746,41		1 316 056,34			
н437	392 744,51		1 316 063,81			
н132	392 709,06		1 316 056,31			
н131	392 715,30		1 316 026,85			
н436	392 750,11		1 316 034,14			
Изм.	Кол.уч.	Лист	№ док.	Подпись	Дата	
199/04-2025						
Лист						

Согласовано			
Взаим. Инв. №			
Подпись и дата			
Инв. № подл.			

н442	392 749,90		1 316 172,97			
Обозначение земельного участка: :3У31						
н443	392 776,42		1 316 178,23			
3	392 795,08		1 316 181,29			
н443	392 803,03		1 316 183,09			
н141	392 797,31		1 316 220,34			
н140	392 770,58		1 316 216,25			
н443	392 776,42		1 316 178,23			
Обозначение земельного участка: :3У32						
н443	392 803,03		1 316 183,09			
н444	392 829,32		1 316 189,03			
н142	392 823,88		1 316 224,40			
н141	392 797,31		1 316 220,34			
н443	392 803,03		1 316 183,09			
Обозначение земельного участка: :3У33						
н444	392 829,32		1 316 189,03			
4	392 835,58		1 316 190,45			
н445	392 855,61		1 316 196,15			
н143	392 850,64		1 316 228,50			
н142	392 823,88		1 316 224,40			
н444	392 829,32		1 316 189,03			
Обозначение земельного участка: :3У34						
н445	392 855,61		1 316 196,15			
н446	392 881,77		1 316 203,59			
н144	392 877,32		1 316 232,58			
н143	392 850,64		1 316 228,50			
н445	392 855,61		1 316 196,15			
Обозначение земельного участка: :3У35						
н446	392 881,77		1 316 203,59			
5	392 891,51		1 316 206,36			
н447	392 910,21		1 316 209,21			
н145	392 905,94		1 316 236,96			
н144	392 877,32		1 316 232,58			
н446	392 881,77		1 316 203,59			
Обозначение земельного участка: :3У36						
н447	392 910,21		1 316 209,21			
6	392 913,69		1 316 209,74			
н448	392 937,34		1 316 210,19			
н146	392 932,60		1 316 241,04			
н145	392 905,94		1 316 236,96			
н447	392 910,21		1 316 209,21			
Обозначение земельного участка: :3У37						
н448	392 937,34		1 316 210,19			
7	392 938,77		1 316 210,22			
8	392 963,84		1 316 213,60			
н147	392 959,29		1 316 245,12			
н146	392 932,60		1 316 241,04			
Изм.	Кол.уч.	Лист	№ док.	Подпись	Дата	
199/04-2025						Лист

Согласовано			
Взаим. Инв. №			
Подпись и дата			
Инв. № подл.			

н448	392 937,34		1 316 210,19				
Обозначение земельного участка: :3У38							
8	392 963,84		1 316 213,60				
н449	392 990,38		1 316 221,24				
н148	392 986,08		1 316 249,22				
н147	392 959,29		1 316 245,12				
8	392 963,84		1 316 213,60				
Обозначение земельного участка: :3У39							
н449	392 990,38		1 316 221,24				
9	392 992,29		1 316 221,79				
10	393 010,61		1 316 222,76				
н450	393 017,48		1 316 222,66				
н149	393 012,77		1 316 253,30				
н148	392 986,08		1 316 249,22				
н449	392 990,38		1 316 221,24				
Обозначение земельного участка: :3У40							
н450	393 017,48		1 316 222,66				
11	393 042,91		1 316 222,28				
н451	393 044,71		1 316 222,48				
н150	393 039,35		1 316 257,37				
н149	393 012,77		1 316 253,30				
н450	393 017,48		1 316 222,66				
Обозначение земельного участка: :3У41							
н451	393 044,71		1 316 222,48				
12	393 064,13		1 316 224,69				
н452	393 068,89		1 316 226,31				
н153	393 063,81		1 316 259,34				
н152	393 051,06		1 316 257,38				
н151	393 050,79		1 316 259,12				
н150	393 039,35		1 316 257,37				
н451	393 044,71		1 316 222,48				
Обозначение земельного участка: :3У42							
н452	393 068,89		1 316 226,31				
13	393 086,79		1 316 232,40				
14	393 100,29		1 316 243,97				
15	393 103,18		1 316 260,37				
н453	393 102,89		1 316 267,13				
н2	393 068,58		1 316 261,87				
н1	393 068,85		1 316 260,12				
н153	393 063,81		1 316 259,34				
н452	393 068,89		1 316 226,31				
Обозначение земельного участка: :3У43							
17	393 095,95		1 316 286,89				
18	393 073,77		1 316 290,26				
н454	393 063,80		1 316 291,78				
н3	393 066,11		1 316 277,91				
н2	393 068,58		1 316 261,87				
						199/04-2025	Лист
Изм.	Кол.уч.	Лист	№ док.	Подпись	Дата		

Согласовано			
Взаим. Инв. №			
Подпись и дата			
Инв. № подл.			

Обозначение земельного участка: :3950						
н12	392 868,25	1 316 246,35				
н11	392 895,09	1 316 250,45				
н460	392 890,11	1 316 282,85				
25	392 885,25	1 316 283,51				
н461	392 862,26	1 316 285,36				
н12	392 868,25	1 316 246,35				
Обозначение земельного участка: :3951						
н13	392 841,58	1 316 242,27				
н12	392 868,25	1 316 246,35				
н461	392 862,26	1 316 285,36				
н462	392 834,65	1 316 287,58				
н13	392 841,58	1 316 242,27				
Обозначение земельного участка: :3952						
н14	392 814,96	1 316 238,19				
н13	392 841,58	1 316 242,27				
н462	392 834,65	1 316 287,58				
26	392 831,25	1 316 287,85				
н463	392 807,76	1 316 284,73				
н14	392 814,96	1 316 238,19				
Обозначение земельного участка: :3953						
н15	392 788,30	1 316 234,11				
н14	392 814,96	1 316 238,19				
н463	392 807,76	1 316 284,73				
27	392 783,99	1 316 281,58				
н464	392 781,06	1 316 281,02				
н15	392 788,30	1 316 234,11				
Обозначение земельного участка: :3954						
н16	392 761,56	1 316 230,02				
н15	392 788,30	1 316 234,11				
н464	392 781,06	1 316 281,02				
н465	392 754,66	1 316 276,01				
н16	392 761,56	1 316 230,02				
Обозначение земельного участка: :3955						
н17	392 738,62	1 316 226,51				
н16	392 761,56	1 316 230,02				
н465	392 754,66	1 316 276,01				
28	392 735,78	1 316 272,42				
н466	392 731,37	1 316 273,89				
н467	392 731,77	1 316 271,25				
н17	392 738,62	1 316 226,51				
Обозначение земельного участка: :3956						
н17	392 738,62	1 316 226,51				
н467	392 731,77	1 316 271,25				
н468	392 703,70	1 316 265,13				
н19	392 666,56	1 316 257,02				
н18	392 675,08	1 316 216,79				
Изм.	Кол.уч.	Лист	№ док.	Подпись	Дата	
199/04-2025						Лист

Согласовано			
Инв. № подл.	Взаим. Инв. №	Подпись и дата	

н17	392 738,62	1 316 226,51				
Обозначение земельного участка: :3457						
н468	392 703,70	1 316 265,13				
н23	392 698,06	1 316 289,77				
н22	392 680,33	1 316 286,01				
н21	392 679,61	1 316 289,43				
н20	392 660,55	1 316 285,39				
н19	392 666,56	1 316 257,02				
н468	392 703,70	1 316 265,13				
Обозначение земельного участка: :3458						
н468	392 703,70	1 316 265,13				
н467	392 731,77	1 316 271,25				
н466	392 731,37	1 316 273,89				
29	392 727,10	1 316 275,31				
30	392 729,02	1 316 292,19				
н469	392 726,89	1 316 304,97				
н24	392 696,20	1 316 298,40				
н23	392 698,06	1 316 289,77				
н468	392 703,70	1 316 265,13				
Обозначение земельного участка: :3459						
н24	392 696,20	1 316 298,40				
н469	392 726,89	1 316 304,97				
31	392 726,61	1 316 306,65				
32	392 721,31	1 316 317,26				
33	392 711,19	1 316 329,32				
н470	392 703,87	1 316 335,42				
н471	392 689,02	1 316 332,24				
н25	392 694,25	1 316 307,40				
н24	392 696,20	1 316 298,40				
Обозначение земельного участка: :3460						
н25	392 694,25	1 316 307,40				
н471	392 689,02	1 316 332,24				
н29	392 652,27	1 316 324,37				
н28	392 658,24	1 316 296,20				
н27	392 677,31	1 316 300,24				
н26	392 676,59	1 316 303,66				
н25	392 694,25	1 316 307,40				
Обозначение земельного участка: :3461						
н470	392 703,87	1 316 335,42				
34	392 696,72	1 316 341,37				
35	392 681,62	1 316 351,94				
н472	392 670,90	1 316 365,30				
н31	392 642,34	1 316 347,49				
н30	392 649,99	1 316 335,15				
н29	392 652,27	1 316 324,37				
н470	392 703,87	1 316 335,42				
Обозначение земельного участка: :3462						
						Лист
Изм.	Кол.уч.	Лист	№ док.	Подпись	Дата	
199/04-2025						

Согласовано			
Взаим. Инв. №			
Подпись и дата			
Инв. № подл.			

н472	392 670,90	1 316 365,30				
74	392 663,69	1 316 374,29				
75	392 662,01	1 316 377,51				
н473	392 655,53	1 316 389,90				
н32	392 627,05	1 316 372,14				
н31	392 642,34	1 316 347,49				
н472	392 670,90	1 316 365,30				
Обозначение земельного участка: :3У63						
н473	392 655,53	1 316 389,90				
76	392 647,47	1 316 405,32				
н474	392 645,22	1 316 412,28				
н34	392 611,91	1 316 401,32				
н33	392 615,26	1 316 391,15				
н32	392 627,05	1 316 372,14				
н473	392 655,53	1 316 389,90				
Обозначение земельного участка: :3У64						
н474	392 645,22	1 316 412,28				
н475	392 636,56	1 316 439,00				
н35	392 603,14	1 316 427,99				
н34	392 611,91	1 316 401,32				
н474	392 645,22	1 316 412,28				
Обозначение земельного участка: :3У65						
н475	392 636,56	1 316 439,00				
н476	392 627,96	1 316 465,58				
н36	392 594,41	1 316 454,53				
н35	392 603,14	1 316 427,99				
н475	392 636,56	1 316 439,00				
Обозначение земельного участка: :3У66						
н476	392 627,96	1 316 465,58				
77	392 620,51	1 316 488,58				
н478	392 619,21	1 316 492,36				
н38	392 589,88	1 316 482,71				
н37	392 585,60	1 316 481,30				
н36	392 594,41	1 316 454,53				
н476	392 627,96	1 316 465,58				
Обозначение земельного участка: :3У67						
н478	392 619,21	1 316 492,36				
78	392 610,29	1 316 518,35				
79	392 606,32	1 316 517,59				
155	392 599,91	1 316 516,35				
156	392 577,26	1 316 511,59				
н479	392 566,54	1 316 505,64				
н40	392 570,94	1 316 492,26				
н39	392 585,19	1 316 496,95				
н38	392 589,88	1 316 482,71				
н478	392 619,21	1 316 492,36				
Обозначение земельного участка: :3У68						
						Лист
Изм.	Кол.уч.	Лист	№ док.	Подпись	Дата	

199/04-2025

Согласовано			
Взаим. Инв. №			
Подпись и дата			
Инв. № подл.			

н40	392 570,94	1 316 492,26				
н479	392 566,54	1 316 505,64				
157	392 560,92	1 316 502,52				
н480	392 548,95	1 316 499,24				
н42	392 555,35	1 316 458,82				
н41	392 580,62	1 316 462,83				
н40	392 570,94	1 316 492,26				
Обозначение земельного участка: :3У69						
н480	392 548,95	1 316 499,24				
н481	392 522,74	1 316 492,04				
н43	392 528,67	1 316 454,59				
н42	392 555,35	1 316 458,82				
н480	392 548,95	1 316 499,24				
Обозначение земельного участка: :3У70						
н481	392 522,74	1 316 492,04				
158	392 519,96	1 316 491,28				
н482	392 496,26	1 316 486,92				
н44	392 502,04	1 316 450,37				
н43	392 528,67	1 316 454,59				
н481	392 522,74	1 316 492,04				
Обозначение земельного участка: :3У71						
н482	392 496,26	1 316 486,92				
н483	392 469,75	1 316 482,05				
н45	392 475,43	1 316 446,15				
н44	392 502,04	1 316 450,37				
н482	392 496,26	1 316 486,92				
Обозначение земельного участка: :3У72						
н483	392 469,75	1 316 482,05				
н484	392 443,21	1 316 477,18				
н46	392 448,79	1 316 441,93				
н45	392 475,43	1 316 446,15				
н483	392 469,75	1 316 482,05				
Обозначение земельного участка: :3У73						
н484	392 443,21	1 316 477,18				
159	392 435,89	1 316 475,83				
н485	392 416,52	1 316 472,81				
н47	392 422,07	1 316 437,69				
н46	392 448,79	1 316 441,93				
н484	392 443,21	1 316 477,18				
Обозначение земельного участка: :3У74						
н485	392 416,52	1 316 472,81				
н486	392 389,89	1 316 468,65				
н48	392 395,46	1 316 433,47				
н47	392 422,07	1 316 437,69				
н485	392 416,52	1 316 472,81				
Обозначение земельного участка: :3У75						
н486	392 389,89	1 316 468,65				
Изм.	Кол.уч.	Лист	№ док.	Подпись	Дата	
199/04-2025						Лист

Согласовано			
Взаим. Инв. №			
Подпись и дата			
Инв. № подл.			

н487	392 363,12	1 316 464,47				
н49	392 368,69	1 316 429,23				
н48	392 395,46	1 316 433,47				
н486	392 389,89	1 316 468,65				
Обозначение земельного участка: :3476						
н487	392 363,12	1 316 464,47				
н488	392 336,52	1 316 460,32				
н50	392 342,10	1 316 425,01				
н49	392 368,69	1 316 429,23				
н487	392 363,12	1 316 464,47				
Обозначение земельного участка: :3477						
н488	392 336,52	1 316 460,32				
160	392 330,86	1 316 459,44				
н489	392 308,64	1 316 454,15				
н51	392 313,96	1 316 420,55				
н50	392 342,10	1 316 425,01				
н488	392 336,52	1 316 460,32				
Обозначение земельного участка: :3478						
н489	392 308,64	1 316 454,15				
н490	392 280,81	1 316 447,53				
н52	392 285,78	1 316 416,08				
н51	392 313,96	1 316 420,55				
н489	392 308,64	1 316 454,15				
Обозначение земельного участка: :3479						
н490	392 280,81	1 316 447,53				
н491	392 253,02	1 316 440,91				
н53	392 257,65	1 316 411,62				
н52	392 285,78	1 316 416,08				
н490	392 280,81	1 316 447,53				
Обозначение земельного участка: :3480						
н491	392 253,02	1 316 440,91				
н55	392 220,97	1 316 433,28				
н54	392 229,43	1 316 407,15				
н53	392 257,65	1 316 411,62				
н491	392 253,02	1 316 440,91				
Обозначение земельного участка: :3481						
н154	392 771,12	1 315 762,31				
н155	392 768,28	1 315 787,44				
н156	392 744,73	1 315 815,72				
н179	392 750,59	1 315 759,99				
н154	392 771,12	1 315 762,31				
Обозначение земельного участка: :3482						
н179	392 750,59	1 315 759,99				
н492	392 747,67	1 315 787,76				
н493	392 717,51	1 315 784,39				
н178	392 720,70	1 315 756,62				
н179	392 750,59	1 315 759,99				
Изм.	Кол.уч.	Лист	№ док.	Подпись	Дата	
199/04-2025						Лист

Согласовано			
Взаим. Инв. №			
Подпись и дата			
Инв. № подл.			

Обозначение земельного участка: :3983						
н492	392 747,67	1 315 787,76				
н156	392 744,73	1 315 815,72				
н157	392 714,31	1 315 812,29				
н493	392 717,51	1 315 784,39				
н492	392 747,67	1 315 787,76				
Обозначение земельного участка: :3984						
н178	392 720,70	1 315 756,62				
н493	392 717,51	1 315 784,39				
н494	392 687,47	1 315 781,02				
н177	392 690,66	1 315 753,24				
н178	392 720,70	1 315 756,62				
Обозначение земельного участка: :3985						
н493	392 717,51	1 315 784,39				
н157	392 714,31	1 315 812,29				
н158	392 684,27	1 315 808,90				
н494	392 687,47	1 315 781,02				
н493	392 717,51	1 315 784,39				
Обозначение земельного участка: :3986						
н177	392 690,66	1 315 753,24				
н494	392 687,47	1 315 781,02				
н495	392 657,52	1 315 777,67				
н176	392 660,71	1 315 749,86				
н177	392 690,66	1 315 753,24				
Обозначение земельного участка: :3987						
н494	392 687,47	1 315 781,02				
н158	392 684,27	1 315 808,90				
н159	392 654,32	1 315 805,53				
н495	392 657,52	1 315 777,67				
н494	392 687,47	1 315 781,02				
Обозначение земельного участка: :3988						
н176	392 660,71	1 315 749,86				
н495	392 657,52	1 315 777,67				
н496	392 627,84	1 315 774,35				
н175	392 631,04	1 315 746,51				
н176	392 660,71	1 315 749,86				
Обозначение земельного участка: :3989						
н495	392 657,52	1 315 777,67				
н159	392 654,32	1 315 805,53				
н160	392 624,65	1 315 802,18				
н496	392 627,84	1 315 774,35				
н495	392 657,52	1 315 777,67				
Обозначение земельного участка: :3990						
н175	392 631,04	1 315 746,51				
н496	392 627,84	1 315 774,35				
н497	392 597,76	1 315 770,98				
н174	392 600,95	1 315 743,12				
Изм.	Кол.уч.	Лист	№ док.	Подпись	Дата	
199/04-2025						Лист

Инв. № подл.	Подпись и дата	Взаим.Инв.№	Согласовано			

Согласовано			
Взаим. Инв. №			
Подпись и дата			
Инв. № подл.			

н170	392 481,62	1 315 729,66				
н171	392 511,41	1 315 733,02				
Обозначение земельного участка: :ЗУ99						
н500	392 508,20	1 315 760,95				
н164	392 505,02	1 315 788,70				
н165	392 475,23	1 315 785,34				
н501	392 478,41	1 315 757,62				
н500	392 508,20	1 315 760,95				
Обозначение земельного участка: :ЗУ100						
н170	392 481,62	1 315 729,66				
н501	392 478,41	1 315 757,62				
н502	392 453,45	1 315 754,82				
н169	392 456,66	1 315 726,85				
н170	392 481,62	1 315 729,66				
Обозначение земельного участка: :ЗУ101						
н500	392 508,20	1 315 760,95				
н164	392 505,02	1 315 788,70				
н165	392 475,23	1 315 785,34				
н501	392 478,41	1 315 757,62				
н500	392 508,20	1 315 760,95				
Обозначение земельного участка: :ЗУ102						
н169	392 456,66	1 315 726,85				
н166	392 450,27	1 315 782,52				
н167	392 424,61	1 315 779,63				
н168	392 441,87	1 315 725,18				
н169	392 456,66	1 315 726,85				
Обозначение земельного участка: :ЗУ103						
н186	392 733,23	1 315 829,54				
н187	392 693,15	1 315 877,67				
н210	392 697,12	1 315 825,47				
н186	392 733,23	1 315 829,54				
Обозначение земельного участка: :ЗУ104						
н210	392 697,12	1 315 825,47				
н503	392 694,70	1 315 857,26				
н504	392 665,88	1 315 854,02				
н209	392 669,48	1 315 822,35				
н210	392 697,12	1 315 825,47				
Обозначение земельного участка: :ЗУ105						
н503	392 694,70	1 315 857,26				
н187	392 693,15	1 315 877,67				
н188	392 690,48	1 315 888,94				
н189	392 662,28	1 315 885,76				
н504	392 665,88	1 315 854,02				
н503	392 694,70	1 315 857,26				
Обозначение земельного участка: :ЗУ106						
н209	392 669,48	1 315 822,35				
н504	392 665,88	1 315 854,02				
Изм.	Кол.уч.	Лист	№ док.	Подпись	Дата	
199/04-2025						Лист

Согласовано			
Инв. № подл.	Взаим. Инв. №	Подпись и дата	

н505	392 638,51	1 315 850,94				
н208	392 642,10	1 315 819,27				
н209	392 669,48	1 315 822,35				
Обозначение земельного участка: :ЗУ107						
н504	392 665,88	1 315 854,02				
н189	392 662,28	1 315 885,76				
н190	392 634,91	1 315 882,67				
н505	392 638,51	1 315 850,94				
н504	392 665,88	1 315 854,02				
Обозначение земельного участка: :ЗУ108						
н208	392 642,10	1 315 819,27				
н505	392 638,51	1 315 850,94				
н506	392 611,04	1 315 847,84				
н207	392 614,64	1 315 816,17				
н208	392 642,10	1 315 819,27				
Обозначение земельного участка: :ЗУ109						
н505	392 638,51	1 315 850,94				
н190	392 634,91	1 315 882,67				
н191	392 607,44	1 315 879,58				
н506	392 611,04	1 315 847,84				
н505	392 638,51	1 315 850,94				
Обозначение земельного участка: :ЗУ110						
н207	392 614,64	1 315 816,17				
н506	392 611,04	1 315 847,84				
н507	392 583,63	1 315 844,76				
н206	392 587,23	1 315 813,08				
н207	392 614,64	1 315 816,17				
Обозначение земельного участка: :ЗУ111						
н506	392 611,04	1 315 847,84				
н191	392 607,44	1 315 879,58				
н192	392 580,03	1 315 876,49				
н507	392 583,63	1 315 844,76				
н506	392 611,04	1 315 847,84				
Обозначение земельного участка: :ЗУ112						
н206	392 587,23	1 315 813,08				
н507	392 583,63	1 315 844,76				
н508	392 556,31	1 315 841,68				
н205	392 559,91	1 315 810,00				
н206	392 587,23	1 315 813,08				
Обозначение земельного участка: :ЗУ113						
н507	392 583,63	1 315 844,76				
н192	392 580,03	1 315 876,49				
н193	392 552,71	1 315 873,41				
н508	392 556,31	1 315 841,68				
н507	392 583,63	1 315 844,76				
Обозначение земельного участка: :ЗУ114						
н205	392 559,91	1 315 810,00				
Изм.	Кол.уч.	Лист	№ док.	Подпись	Дата	
199/04-2025						Лист

Инв. № подл.	Подпись и дата	Взаим.Инв.№	Согласовано			

Согласовано			
Взаим. Инв. №			
Подпись и дата			
Инв. № подл.			

н201	392 450,32	1 315 797,64				
н512	392 446,72	1 315 829,34				
н199	392 413,67	1 315 825,62				
н200	392 423,49	1 315 794,62				
н201	392 450,32	1 315 797,64				
Обозначение земельного участка: :3У123						
н512	392 446,72	1 315 829,34				
н197	392 443,12	1 315 861,05				
н198	392 403,84	1 315 856,62				
н199	392 413,67	1 315 825,62				
н512	392 446,72	1 315 829,34				
Обозначение земельного участка: :3У124						
н211	392 684,82	1 315 903,38				
н212	392 689,93	1 315 936,06				
н513	392 662,23	1 315 932,94				
н236	392 665,83	1 315 901,23				
н211	392 684,82	1 315 903,38				
Обозначение земельного участка: :3У125						
н212	392 689,93	1 315 936,06				
н213	392 695,04	1 315 968,75				
н214	392 658,63	1 315 964,64				
н513	392 662,23	1 315 932,94				
н212	392 689,93	1 315 936,06				
Обозначение земельного участка: :3У126						
н236	392 665,83	1 315 901,23				
н513	392 662,23	1 315 932,94				
н514	392 634,79	1 315 929,84				
н235	392 638,38	1 315 898,13				
н236	392 665,83	1 315 901,23				
Обозначение земельного участка: :3У127						
н513	392 662,23	1 315 932,94				
н214	392 658,63	1 315 964,64				
н215	392 631,19	1 315 961,55				
н514	392 634,79	1 315 929,84				
н513	392 662,23	1 315 932,94				
Обозначение земельного участка: :3У128						
н235	392 638,38	1 315 898,13				
н514	392 634,79	1 315 929,84				
н515	392 607,55	1 315 926,77				
н234	392 611,15	1 315 895,06				
н235	392 638,38	1 315 898,13				
Обозначение земельного участка: :3У129						
н514	392 634,79	1 315 929,84				
н215	392 631,19	1 315 961,55				
н216	392 603,95	1 315 958,48				
н515	392 607,55	1 315 926,77				
н514	392 634,79	1 315 929,84				
Изм.	Кол.уч.	Лист	№ док.	Подпись	Дата	
199/04-2025						Лист

Согласовано			
Взаим. Инв. №			
Подпись и дата			
Инв. № подл.			

Обозначение земельного участка: :3У130						
н234	392 611,15	1 315 895,06				
н515	392 607,55	1 315 926,77				
н516	392 580,21	1 315 923,68				
н233	392 583,81	1 315 891,97				
н234	392 611,15	1 315 895,06				
Обозначение земельного участка: :3У131						
н515	392 607,55	1 315 926,77				
н216	392 603,95	1 315 958,48				
н217	392 576,61	1 315 955,40				
н516	392 580,21	1 315 923,68				
н515	392 607,55	1 315 926,77				
Обозначение земельного участка: :3У132						
н233	392 583,81	1 315 891,97				
н516	392 580,21	1 315 923,68				
н517	392 552,92	1 315 920,60				
н232	392 556,52	1 315 888,88				
н233	392 583,81	1 315 891,97				
Обозначение земельного участка: :3У133						
н516	392 580,21	1 315 923,68				
н217	392 576,61	1 315 955,40				
н218	392 549,32	1 315 952,32				
н517	392 552,92	1 315 920,60				
н516	392 580,21	1 315 923,68				
Обозначение земельного участка: :3У134						
н232	392 556,52	1 315 888,88				
н517	392 552,92	1 315 920,60				
н518	392 525,72	1 315 917,53				
н231	392 529,32	1 315 885,81				
н232	392 556,52	1 315 888,88				
Обозначение земельного участка: :3У135						
н517	392 552,92	1 315 920,60				
н218	392 549,32	1 315 952,32				
н219	392 522,12	1 315 949,25				
н518	392 525,72	1 315 917,53				
н517	392 552,92	1 315 920,60				
Обозначение земельного участка: :3У136						
н231	392 529,32	1 315 885,81				
н518	392 525,72	1 315 917,53				
н519	392 498,45	1 315 914,45				
н230	392 502,05	1 315 882,73				
н231	392 529,32	1 315 885,81				
Обозначение земельного участка: :3У137						
н518	392 525,72	1 315 917,53				
н219	392 522,12	1 315 949,25				
н220	392 494,84	1 315 946,18				
н519	392 498,45	1 315 914,45				
Изм.	Кол.уч.	Лист	№ док.	Подпись	Дата	
199/04-2025						Лист

Согласовано			
Взаим. Инв. №			
Подпись и дата			
Инв. № подл.			

н225	392 389,43	1 315 902,15				
н522	392 416,55	1 315 905,21				
Обозначение земельного участка: :3У146						
н265	392 670,45	1 315 981,05				
н237	392 697,44	1 315 984,09				
н238	392 702,37	1 316 015,64				
н239	392 702,13	1 316 016,78				
н523	392 666,85	1 316 012,80				
н265	392 670,45	1 315 981,05				
Обозначение земельного участка: :3У1147						
н523	392 666,85	1 316 012,80				
н239	392 702,13	1 316 016,78				
н240	392 695,49	1 316 048,09				
н241	392 663,25	1 316 044,46				
н523	392 666,85	1 316 012,80				
Обозначение земельного участка: :3У148						
н264	392 643,60	1 315 978,02				
н265	392 670,45	1 315 981,05				
н523	392 666,85	1 316 012,80				
н524	392 640,00	1 316 009,77				
н264	392 643,60	1 315 978,02				
Обозначение земельного участка: :3У149						
н524	392 640,00	1 316 009,77				
н523	392 666,85	1 316 012,80				
н241	392 663,25	1 316 044,46				
н242	392 636,40	1 316 041,43				
н524	392 640,00	1 316 009,77				
Обозначение земельного участка: :3У150						
н263	392 616,81	1 315 975,00				
н264	392 643,60	1 315 978,02				
н524	392 640,00	1 316 009,77				
н525	392 613,21	1 316 006,74				
н263	392 616,81	1 315 975,00				
Обозначение земельного участка: :3У151						
н525	392 613,21	1 316 006,74				
н524	392 640,00	1 316 009,77				
н242	392 636,40	1 316 041,43				
н243	392 609,62	1 316 038,41				
н525	392 613,21	1 316 006,74				
Обозначение земельного участка: :3У152						
н262	392 589,93	1 315 971,97				
н263	392 616,81	1 315 975,00				
н525	392 613,21	1 316 006,74				
н526	392 586,33	1 316 003,71				
н262	392 589,93	1 315 971,97				
Обозначение земельного участка: :3У153						
н526	392 586,33	1 316 003,71				
Изм.	Кол.уч.	Лист	№ док.	Подпись	Дата	
199/04-2025						Лист

Согласовано			
Взаим. Инв. №			
Подпись и дата			
Инв. № подл.			

н525	392 613,21	1 316 006,74				
н243	392 609,62	1 316 038,41				
н244	392 582,74	1 316 035,38				
н526	392 586,33	1 316 003,71				
Обозначение земельного участка: :3У154						
н261	392 562,96	1 315 968,93				
н262	392 589,93	1 315 971,97				
н526	392 586,33	1 316 003,71				
н527	392 559,36	1 316 000,66				
н261	392 562,96	1 315 968,93				
Обозначение земельного участка: :3У155						
н527	392 559,36	1 316 000,66				
н526	392 586,33	1 316 003,71				
н244	392 582,74	1 316 035,38				
н245	392 555,76	1 316 032,34				
н527	392 559,36	1 316 000,66				
Обозначение земельного участка: :3У156						
н260	392 536,13	1 315 965,90				
н261	392 562,96	1 315 968,93				
н527	392 559,36	1 316 000,66				
н528	392 532,52	1 315 997,63				
н260	392 536,13	1 315 965,90				
Обозначение земельного участка: :3У157						
н528	392 532,52	1 315 997,63				
н527	392 559,36	1 316 000,66				
н245	392 555,76	1 316 032,34				
н246	392 528,93	1 316 029,31				
н528	392 532,52	1 315 997,63				
Обозначение земельного участка: :3У158						
н259	392 509,22	1 315 962,87				
н260	392 536,13	1 315 965,90				
н528	392 532,52	1 315 997,63				
н529	392 505,62	1 315 994,59				
н259	392 509,22	1 315 962,87				
Обозначение земельного участка: :3У159						
н529	392 505,62	1 315 994,59				
н528	392 532,52	1 315 997,63				
н246	392 528,93	1 316 029,31				
н247	392 502,02	1 316 026,28				
н529	392 505,62	1 315 994,59				
Обозначение земельного участка: :3У160						
н258	392 482,51	1 315 959,86				
н259	392 509,22	1 315 962,87				
н529	392 505,62	1 315 994,59				
н530	392 478,91	1 315 991,58				
н258	392 482,51	1 315 959,86				
Обозначение земельного участка: :3У161						
						Лист
Изм.	Кол.уч.	Лист	№ док.	Подпись	Дата	
199/04-2025						

Согласовано			
Взаим. Инв. №			
Подпись и дата			
Инв. № подл.			

н530	392 478,91	1 315 991,58				
н529	392 505,62	1 315 994,59				
н247	392 502,02	1 316 026,28				
н248	392 475,31	1 316 023,27				
н530	392 478,91	1 315 991,58				
Обозначение земельного участка: :3У162						
н257	392 455,64	1 315 956,83				
н258	392 482,51	1 315 959,86				
н530	392 478,91	1 315 991,58				
н531	392 452,04	1 315 988,55				
н257	392 455,64	1 315 956,83				
Обозначение земельного участка: :3У163						
н531	392 452,04	1 315 988,55				
н530	392 478,91	1 315 991,58				
н248	392 475,31	1 316 023,27				
н249	392 448,44	1 316 020,24				
н531	392 452,04	1 315 988,55				
Обозначение земельного участка: :3У164						
н256	392 428,79	1 315 953,80				
н257	392 455,64	1 315 956,83				
н531	392 452,04	1 315 988,55				
н532	392 425,19	1 315 985,51				
н256	392 428,79	1 315 953,80				
Обозначение земельного участка: :3У165						
н532	392 425,19	1 315 985,51				
н531	392 452,04	1 315 988,55				
н249	392 448,44	1 316 020,24				
н250	392 421,59	1 316 017,21				
н532	392 425,19	1 315 985,51				
Обозначение земельного участка: :3У166						
н255	392 401,92	1 315 950,77				
н256	392 428,79	1 315 953,80				
н532	392 425,19	1 315 985,51				
н533	392 398,32	1 315 982,48				
н255	392 401,92	1 315 950,77				
Обозначение земельного участка: :3У167						
н533	392 398,32	1 315 982,48				
н532	392 425,19	1 315 985,51				
н250	392 421,59	1 316 017,21				
н251	392 394,72	1 316 014,18				
н533	392 398,32	1 315 982,48				
Обозначение земельного участка: :3У168						
н254	392 374,97	1 315 947,73				
н255	392 401,92	1 315 950,77				
н533	392 398,32	1 315 982,48				
н253	392 365,15	1 315 978,73				
н254	392 374,97	1 315 947,73				
Изм.	Кол.уч.	Лист	№ док.	Подпись	Дата	
199/04-2025						Лист

Согласовано			
Инв. № подл.	Взаим. Инв. №	Подпись и дата	

Обозначение земельного участка: :3У169						
н253		392 365,15		1 315 978,73		
н533		392 398,32		1 315 982,48		
н251		392 394,72		1 316 014,18		
н252		392 355,32		1 316 009,74		
н253		392 365,15		1 315 978,73		
Обозначение земельного участка: :3У170						
н293		392 658,22		1 316 058,97		
н266		392 692,37		1 316 062,82		
н267		392 685,73		1 316 094,18		
н534		392 654,62		1 316 090,67		
н293		392 658,22		1 316 058,97		
Обозначение земельного участка: :3У171						
н534		392 654,62		1 316 090,67		
н267		392 685,73		1 316 094,18		
н268		392 679,09		1 316 125,54		
н269		392 651,02		1 316 122,38		
н534		392 654,62		1 316 090,67		
Обозначение земельного участка: :3У172						
н292		392 630,37		1 316 055,83		
н293		392 658,22		1 316 058,97		
н534		392 654,62		1 316 090,67		
н535		392 626,77		1 316 087,53		
н292		392 630,37		1 316 055,83		
Обозначение земельного участка: :3У173						
н535		392 626,77		1 316 087,53		
н534		392 654,62		1 316 090,67		
н269		392 651,02		1 316 122,38		
н270		392 623,17		1 316 119,24		
н535		392 626,77		1 316 087,53		
Обозначение земельного участка: :3У174						
н291		392 602,26		1 316 052,66		
н292		392 630,37		1 316 055,83		
н535		392 626,77		1 316 087,53		
н536		392 598,66		1 316 084,36		
н291		392 602,26		1 316 052,66		
Обозначение земельного участка: :3У175						
н536		392 598,66		1 316 084,36		
н535		392 626,77		1 316 087,53		
н270		392 623,17		1 316 119,24		
н271		392 595,06		1 316 116,07		
н536		392 598,66		1 316 084,36		
Обозначение земельного участка: :3У176						
н290		392 574,27		1 316 049,50		
н291		392 602,26		1 316 052,66		
н536		392 598,66		1 316 084,36		
н537		392 570,67		1 316 081,21		
Изм.	Кол.уч.	Лист	№ док.	Подпись	Дата	
199/04-2025						
Лист						

Инв. № подл.	Подпись и дата	Взаим.Инв.№	Согласовано			

Согласовано			
Взаим. Инв. №			
Подпись и дата			
Инв. № подл.			

н541	392 459,12	1 316 068,63				
н286	392 462,72	1 316 036,92				
Обозначение земельного участка: :ЗУ185						
н541	392 459,12	1 316 068,63				
н540	392 486,95	1 316 071,77				
н275	392 483,35	1 316 103,47				
н276	392 455,52	1 316 100,33				
н541	392 459,12	1 316 068,63				
Обозначение земельного участка: :ЗУ186						
н285	392 434,70	1 316 033,76				
н286	392 462,72	1 316 036,92				
н541	392 459,12	1 316 068,63				
н542	392 431,10	1 316 065,47				
н285	392 434,70	1 316 033,76				
Обозначение земельного участка: :ЗУ187						
н542	392 431,10	1 316 065,47				
н541	392 459,12	1 316 068,63				
н276	392 455,52	1 316 100,33				
н277	392 427,50	1 316 097,17				
н542	392 431,10	1 316 065,47				
Обозначение земельного участка: :ЗУ188						
н284	392 406,78	1 316 030,61				
н285	392 434,70	1 316 033,76				
н542	392 431,10	1 316 065,47				
н543	392 403,18	1 316 062,32				
н284	392 406,78	1 316 030,61				
Обозначение земельного участка: :ЗУ189						
н543	392 403,18	1 316 062,32				
н542	392 431,10	1 316 065,47				
н277	392 427,50	1 316 097,17				
н278	392 399,58	1 316 094,03				
н543	392 403,18	1 316 062,32				
Обозначение земельного участка: :ЗУ190						
н283	392 378,85	1 316 027,46				
н284	392 406,78	1 316 030,61				
н543	392 403,18	1 316 062,32				
н544	392 375,25	1 316 059,17				
н283	392 378,85	1 316 027,46				
Обозначение земельного участка: :ЗУ191						
н544	392 375,25	1 316 059,17				
н543	392 403,18	1 316 062,32				
н278	392 399,58	1 316 094,03				
н279	392 371,65	1 316 090,88				
н544	392 375,25	1 316 059,17				
Обозначение земельного участка: :ЗУ192						
н282	392 350,71	1 316 024,29				
н283	392 378,85	1 316 027,46				
Изм.	Кол.уч.	Лист	№ док.	Подпись	Дата	
199/04-2025						Лист

Инв. № подл.	Подпись и дата	Взаим.Инв.№	Согласовано			

Согласовано			
Инв. № подл.	Взаим. Инв. №	Подпись и дата	

н318	392 555,35	1 316 126,66				
н319	392 583,96	1 316 129,89				
н547	392 580,36	1 316 161,59				
н548	392 551,75	1 316 158,37				
Обозначение земельного участка: :3У201						
н300	392 548,15	1 316 190,07				
н548	392 551,75	1 316 158,37				
н547	392 580,36	1 316 161,59				
н299	392 576,76	1 316 193,29				
н300	392 548,15	1 316 190,07				
Обозначение земельного участка: :3У202						
н549	392 523,13	1 316 155,14				
н317	392 526,72	1 316 123,43				
н318	392 555,35	1 316 126,66				
н548	392 551,75	1 316 158,37				
н549	392 523,13	1 316 155,14				
Обозначение земельного участка: :3У203						
н301	392 519,53	1 316 186,84				
н549	392 523,13	1 316 155,14				
н548	392 551,75	1 316 158,37				
н300	392 548,15	1 316 190,07				
н301	392 519,53	1 316 186,84				
Обозначение земельного участка: :3У204						
н550	392 494,60	1 316 151,92				
н316	392 498,20	1 316 120,22				
н317	392 526,72	1 316 123,43				
н549	392 523,13	1 316 155,14				
н550	392 494,60	1 316 151,92				
Обозначение земельного участка: :3У205						
н302	392 491,00	1 316 183,62				
н550	392 494,60	1 316 151,92				
н549	392 523,13	1 316 155,14				
н301	392 519,53	1 316 186,84				
н302	392 491,00	1 316 183,62				
Обозначение земельного участка: :3У206						
н551	392 465,96	1 316 148,69				
н315	392 469,56	1 316 116,99				
н316	392 498,20	1 316 120,22				
н550	392 494,60	1 316 151,92				
н551	392 465,96	1 316 148,69				
Обозначение земельного участка: :3У207						
н303	392 462,36	1 316 180,39				
н551	392 465,96	1 316 148,69				
н550	392 494,60	1 316 151,92				
н302	392 491,00	1 316 183,62				
н303	392 462,36	1 316 180,39				
Обозначение земельного участка: :3У208						
						Лист
Изм.	Кол.уч.	Лист	№ док.	Подпись	Дата	
199/04-2025						

Согласовано			
Взаим. Инв. №			
Подпись и дата			
Инв. № подл.			

Обозначение земельного участка: :3У216						
н309	392 316,62	1 316 131,85				
н310	392 326,46	1 316 100,85				
н311	392 355,16	1 316 104,09				
н555	392 351,56	1 316 135,79				
н309	392 316,62	1 316 131,85				
Обозначение земельного участка: :3У217						
н308	392 306,79	1 316 162,85				
н309	392 316,62	1 316 131,85				
н555	392 351,56	1 316 135,79				
н307	392 347,96	1 316 167,49				
н308	392 306,79	1 316 162,85				
Обозначение земельного участка: :3У218						
н322	392 659,57	1 316 217,71				
н323	392 652,92	1 316 249,07				
н556	392 622,80	1 316 245,67				
н351	392 626,40	1 316 213,97				
н322	392 659,57	1 316 217,71				
Обозначение земельного участка: :3У219						
н556	392 622,80	1 316 245,67				
н323	392 652,92	1 316 249,07				
н324	392 646,28	1 316 280,43				
н325	392 619,20	1 316 277,38				
н556	392 622,80	1 316 245,67				
Обозначение земельного участка: :3У220						
н351	392 626,40	1 316 213,97				
н556	392 622,80	1 316 245,67				
н557	392 595,77	1 316 242,63				
н350	392 599,37	1 316 210,92				
н351	392 626,40	1 316 213,97				
Обозначение земельного участка: :3У221						
н557	392 595,77	1 316 242,63				
н556	392 622,80	1 316 245,67				
н325	392 619,20	1 316 277,38				
н326	392 592,17	1 316 274,33				
н557	392 595,77	1 316 242,63				
Обозначение земельного участка: :3У222						
н350	392 599,37	1 316 210,92				
н557	392 595,77	1 316 242,63				
н558	392 568,75	1 316 239,58				
н349	392 572,35	1 316 207,87				
н350	392 599,37	1 316 210,92				
Обозначение земельного участка: :3У223						
н557	392 595,77	1 316 242,63				
н326	392 592,17	1 316 274,33				
н327	392 565,15	1 316 271,28				
н558	392 568,75	1 316 239,58				
Изм.	Кол.уч.	Лист	№ док.	Подпись	Дата	
199/04-2025						Лист

Инв. № подл.	Подпись и дата	Взаим.Инв.№	Согласовано			

Согласовано			
Инв. № подл.	Взаим. Инв. №		
	Подпись и дата		

н561	392 487,75	1 316 230,44				
н330	392 484,16	1 316 262,15				
Обозначение земельного участка: :3У232						
н345	392 464,39	1 316 195,70				
н562	392 460,79	1 316 227,40				
н563	392 433,81	1 316 224,36				
н344	392 437,41	1 316 192,66				
н345	392 464,39	1 316 195,70				
Обозначение земельного участка: :3У233						
н562	392 460,79	1 316 227,40				
н331	392 457,19	1 316 259,11				
н332	392 430,21	1 316 256,07				
н563	392 433,81	1 316 224,36				
н562	392 460,79	1 316 227,40				
Обозначение земельного участка: :3У234						
н344	392 437,41	1 316 192,66				
н563	392 433,81	1 316 224,36				
н564	392 406,80	1 316 221,32				
н343	392 410,40	1 316 189,61				
н344	392 437,41	1 316 192,66				
Обозначение земельного участка: :3У235						
н563	392 433,81	1 316 224,36				
н332	392 430,21	1 316 256,07				
н333	392 403,20	1 316 253,02				
н564	392 406,80	1 316 221,32				
н563	392 433,81	1 316 224,36				
Обозначение земельного участка: :3У236						
н343	392 410,40	1 316 189,61				
н564	392 406,80	1 316 221,32				
н565	392 379,76	1 316 218,27				
н342	392 383,36	1 316 186,56				
н343	392 410,40	1 316 189,61				
Обозначение земельного участка: :3У237						
н564	392 406,80	1 316 221,32				
н333	392 403,20	1 316 253,02				
н334	392 376,16	1 316 249,97				
н565	392 379,76	1 316 218,27				
н564	392 406,80	1 316 221,32				
Обозначение земельного участка: :3У238						
н342	392 383,36	1 316 186,56				
н565	392 379,76	1 316 218,27				
н566	392 352,77	1 316 215,22				
н341	392 356,37	1 316 183,52				
н342	392 383,36	1 316 186,56				
Обозначение земельного участка: :3У239						
н566	392 352,77	1 316 215,22				
н565	392 379,76	1 316 218,27				
Изм.	Кол.уч.	Лист	№ док.	Подпись	Дата	
199/04-2025						Лист

Инв. № подл.	Подпись и дата	Взаим.Инв.№	Согласовано			

Согласовано			
Взаим. Инв. №			
Подпись и дата			
Инв. № подл.			

н569	392 577,41	1 316 319,78				
н568	392 604,84	1 316 322,88				
н356	392 601,31	1 316 354,61				
н357	392 573,88	1 316 351,51				
н569	392 577,41	1 316 319,78				
Обозначение земельного участка: :3У248						
н380	392 553,35	1 316 285,07				
н381	392 580,93	1 316 288,18				
н569	392 577,41	1 316 319,78				
н570	392 549,83	1 316 316,67				
н380	392 553,35	1 316 285,07				
Обозначение земельного участка: :3У249						
н570	392 549,83	1 316 316,67				
н569	392 577,41	1 316 319,78				
н357	392 573,88	1 316 351,51				
н358	392 546,29	1 316 348,40				
н570	392 549,83	1 316 316,67				
Обозначение земельного участка: :3У250						
н379	392 525,90	1 316 281,97				
н380	392 553,35	1 316 285,07				
н570	392 549,83	1 316 316,67				
н571	392 522,38	1 316 313,57				
н379	392 525,90	1 316 281,97				
Обозначение земельного участка: :3У251						
н571	392 522,38	1 316 313,57				
н570	392 549,83	1 316 316,67				
н358	392 546,29	1 316 348,40				
н359	392 518,84	1 316 345,31				
н571	392 522,38	1 316 313,57				
Обозначение земельного участка: :3У252						
н378	392 498,39	1 316 278,87				
н379	392 525,90	1 316 281,97				
н571	392 522,38	1 316 313,57				
н572	392 494,87	1 316 310,47				
н378	392 498,39	1 316 278,87				
Обозначение земельного участка: :3У253						
н572	392 494,87	1 316 310,47				
н571	392 522,38	1 316 313,57				
н359	392 518,84	1 316 345,31				
н360	392 491,34	1 316 342,20				
н572	392 494,87	1 316 310,47				
Обозначение земельного участка: :3У254						
н377	392 471,05	1 316 275,79				
н378	392 498,39	1 316 278,87				
н572	392 494,87	1 316 310,47				
н573	392 467,53	1 316 307,38				
н377	392 471,05	1 316 275,79				
Изм.	Кол.уч.	Лист	№ док.	Подпись	Дата	
199/04-2025						Лист

Согласовано			
Инв. № подл.	Взаим. Инв. №	Подпись и дата	

Обозначение земельного участка: :3У255						
н573	392 467,53	1 316 307,38				
н572	392 494,87	1 316 310,47				
н360	392 491,34	1 316 342,20				
н361	392 464,00	1 316 339,12				
н573	392 467,53	1 316 307,38				
Обозначение земельного участка: :3У256						
н376	392 443,57	1 316 272,69				
н377	392 471,05	1 316 275,79				
н573	392 467,53	1 316 307,38				
н574	392 440,05	1 316 304,28				
н376	392 443,57	1 316 272,69				
Обозначение земельного участка: :3У257						
н574	392 440,05	1 316 304,28				
н573	392 467,53	1 316 307,38				
н361	392 464,00	1 316 339,12				
н362	392 436,52	1 316 336,02				
н574	392 440,05	1 316 304,28				
Обозначение земельного участка: :3У258						
н375	392 416,20	1 316 269,60				
н376	392 443,57	1 316 272,69				
н574	392 440,05	1 316 304,28				
н575	392 412,68	1 316 301,19				
н375	392 416,20	1 316 269,60				
Обозначение земельного участка: :3У259						
н575	392 412,68	1 316 301,19				
н574	392 440,05	1 316 304,28				
н362	392 436,52	1 316 336,02				
н363	392 409,14	1 316 332,94				
н575	392 412,68	1 316 301,19				
Обозначение земельного участка: :3У260						
н374	392 388,70	1 316 266,50				
н375	392 416,20	1 316 269,60				
н575	392 412,68	1 316 301,19				
н576	392 385,19	1 316 298,09				
н374	392 388,70	1 316 266,50				
Обозначение земельного участка: :3У261						
н576	392 385,19	1 316 298,09				
н575	392 412,68	1 316 301,19				
н363	392 409,14	1 316 332,94				
н364	392 381,65	1 316 329,84				
н576	392 385,19	1 316 298,09				
Обозначение земельного участка: :3У262						
н373	392 361,28	1 316 263,41				
н374	392 388,70	1 316 266,50				
н576	392 385,19	1 316 298,09				
н577	392 357,76	1 316 294,99				
						Лист
Изм.	Кол.уч.	Лист	№ док.	Подпись	Дата	
199/04-2025						

Согласовано			
Взаим. Инв. №			
Подпись и дата			
Инв. № подл.			

н373	392 361,28	1 316 263,41
Обозначение земельного участка: :3У263		
н577	392 357,76	1 316 294,99
н576	392 385,19	1 316 298,09
н364	392 381,65	1 316 329,84
н365	392 354,22	1 316 326,74
н577	392 357,76	1 316 294,99
Обозначение земельного участка: :3У264		
н372	392 333,72	1 316 260,31
н373	392 361,28	1 316 263,41
н577	392 357,76	1 316 294,99
н578	392 330,20	1 316 291,88
н372	392 333,72	1 316 260,31
Обозначение земельного участка: :3У265		
н578	392 330,20	1 316 291,88
н577	392 357,76	1 316 294,99
н365	392 354,22	1 316 326,74
н366	392 326,66	1 316 323,63
н578	392 330,20	1 316 291,88
Обозначение земельного участка: :3У266		
н371	392 306,19	1 316 257,20
н372	392 333,72	1 316 260,31
н578	392 330,20	1 316 291,88
н579	392 302,68	1 316 288,78
н371	392 306,19	1 316 257,20
Обозначение земельного участка: :3У267		
н579	392 302,68	1 316 288,78
н578	392 330,20	1 316 291,88
н366	392 326,66	1 316 323,63
н367	392 299,14	1 316 320,53
н579	392 302,68	1 316 288,78
Обозначение земельного участка: :3У268		
н370	392 277,88	1 316 254,01
н371	392 306,19	1 316 257,20
н579	392 302,68	1 316 288,78
н369	392 268,09	1 316 284,87
н370	392 277,88	1 316 254,01
Обозначение земельного участка: :3У269		
н369	392 268,09	1 316 284,87
н579	392 302,68	1 316 288,78
н367	392 299,14	1 316 320,53
н368	392 258,25	1 316 315,92
н369	392 268,09	1 316 284,87
Обозначение земельного участка: :3У270		
н413	392 575,70	1 316 366,89
н383	392 610,48	1 316 370,81
н384	392 601,20	1 316 385,77

						199/04-2025	Лист
Изм.	Кол.уч.	Лист	№ док.	Подпись	Дата		

Согласовано			
Взаим. Инв. №			
Подпись и дата			
Инв. № подл.			

н410	392 495,13	1 316 357,80				
н583	392 490,95	1 316 395,04				
н584	392 464,26	1 316 391,41				
н409	392 468,40	1 316 354,79				
Обозначение земельного участка: :3У279						
н584	392 464,26	1 316 391,41				
н583	392 490,95	1 316 395,04				
н390	392 486,72	1 316 432,70				
н391	392 460,07	1 316 428,48				
н584	392 464,26	1 316 391,41				
Обозначение земельного участка: :3У280						
н408	392 441,57	1 316 351,76				
н409	392 468,40	1 316 354,79				
н584	392 464,26	1 316 391,41				
н585	392 437,50	1 316 387,78				
н408	392 441,57	1 316 351,76				
Обозначение земельного участка: :3У281						
н585	392 437,50	1 316 387,78				
н584	392 464,26	1 316 391,41				
н391	392 460,07	1 316 428,48				
н392	392 433,38	1 316 424,25				
н585	392 437,50	1 316 387,78				
Обозначение земельного участка: :3У282						
н407	392 414,78	1 316 348,74				
н408	392 441,57	1 316 351,76				
н585	392 437,50	1 316 387,78				
н586	392 410,77	1 316 384,15				
н407	392 414,78	1 316 348,74				
Обозначение земельного участка: :3У283						
н586	392 410,77	1 316 384,15				
н585	392 437,50	1 316 387,78				
н392	392 433,38	1 316 424,25				
н393	392 406,71	1 316 420,02				
н586	392 410,77	1 316 384,15				
Обозначение земельного участка: :3У284						
н406	392 387,81	1 316 345,70				
н407	392 414,78	1 316 348,74				
н586	392 410,77	1 316 384,15				
н587	392 383,87	1 316 380,50				
н406	392 387,81	1 316 345,70				
Обозначение земельного участка: :3У285						
н587	392 383,87	1 316 380,50				
н586	392 410,77	1 316 384,15				
н393	392 406,71	1 316 420,02				
н394	392 379,88	1 316 415,77				
н587	392 383,87	1 316 380,50				
Обозначение земельного участка: :3У286						
						Лист
Изм.	Кол.уч.	Лист	№ док.	Подпись	Дата	
199/04-2025						

Согласовано			
Взаим. Инв. №			
Подпись и дата			
Инв. № подл.			

н405	392 361,12	1 316 342,69				
н406	392 387,81	1 316 345,70				
н587	392 383,87	1 316 380,50				
н588	392 357,26	1 316 376,88				
н405	392 361,12	1 316 342,69				
Обозначение земельного участка: :3У287						
н588	392 357,26	1 316 376,88				
н587	392 383,87	1 316 380,50				
н394	392 379,88	1 316 415,77				
н395	392 353,33	1 316 411,56				
н588	392 357,26	1 316 376,88				
Обозначение земельного участка: :3У288						
н404	392 334,23	1 316 339,65				
н405	392 361,12	1 316 342,69				
н588	392 357,26	1 316 376,88				
н589	392 330,41	1 316 373,24				
н404	392 334,23	1 316 339,65				
Обозначение земельного участка: :3У289						
н589	392 330,41	1 316 373,24				
н588	392 357,26	1 316 376,88				
н395	392 353,33	1 316 411,56				
н396	392 326,54	1 316 407,32				
н589	392 330,41	1 316 373,24				
Обозначение земельного участка: :3У290						
н403	392 307,42	1 316 336,63				
н404	392 334,23	1 316 339,65				
н589	392 330,41	1 316 373,24				
н590	392 303,68	1 316 369,61				
н403	392 307,42	1 316 336,63				
Обозначение земельного участка: :3У291						
н590	392 303,68	1 316 369,61				
н589	392 330,41	1 316 373,24				
н396	392 326,54	1 316 407,32				
н397	392 299,87	1 316 403,09				
н590	392 303,68	1 316 369,61				
Обозначение земельного участка: :3У292						
н402	392 280,60	1 316 333,61				
н403	392 307,42	1 316 336,63				
н590	392 303,68	1 316 369,61				
н591	392 276,92	1 316 365,98				
н402	392 280,60	1 316 333,61				
Обозначение земельного участка: :3У293						
н591	392 276,92	1 316 365,98				
н590	392 303,68	1 316 369,61				
н397	392 299,87	1 316 403,09				
н398	392 273,19	1 316 398,86				
н591	392 276,92	1 316 365,98				
Изм.	Кол.уч.	Лист	№ док.	Подпись	Дата	
199/04-2025						Лист

Инв. № подл.	Подпись и дата	Взаим.Инв.№	Согласовано			

Согласовано			
Взаим. Инв. №			
Подпись и дата			
Инв. № подл.			

н595	392 342,18	1 315 891,53				<div>199/04-2025</div> <div>Лист</div>	
н594	392 350,39	1 315 865,81					
Обозначение земельного участка: :3У302							
н595	392 342,18	1 315 891,53					
н83	392 373,90	1 315 901,39					
н82	392 365,72	1 315 927,21					
н596	392 333,94	1 315 917,33					
н595	392 342,18	1 315 891,53					
Обозначение земельного участка: :3У303							
н596	392 333,94	1 315 917,33					
н82	392 365,72	1 315 927,21					
н81	392 357,56	1 315 952,95					
н597	392 325,73	1 315 943,06					
н596	392 333,94	1 315 917,33					
Обозначение земельного участка: :3У304							
н597	392 325,73	1 315 943,06					
н81	392 357,56	1 315 952,95					
н80	392 349,44	1 315 978,57					
н598	392 317,55	1 315 968,67					
н597	392 325,73	1 315 943,06					
Обозначение земельного участка: :3У305							
н598	392 317,55	1 315 968,67					
н80	392 349,44	1 315 978,57					
н79	392 341,30	1 316 004,28					
н599	392 309,38	1 315 994,37					
н598	392 317,55	1 315 968,67					
Обозначение земельного участка: :3У306							
н599	392 309,38	1 315 994,37					
н79	392 341,30	1 316 004,28					
н78	392 333,11	1 316 030,11					
н600	392 301,11	1 316 020,17					
н599	392 309,38	1 315 994,37					
Обозначение земельного участка: :3У307							
н600	392 301,11	1 316 020,17					
н78	392 333,11	1 316 030,11					
н77	392 324,98	1 316 055,78					
н601	392 292,92	1 316 045,82					
н600	392 301,11	1 316 020,17					
Обозначение земельного участка: :3У308							
н601	392 292,92	1 316 045,82					
н77	392 324,98	1 316 055,78					
н76	392 316,76	1 316 081,71					
н75	392 284,72	1 316 071,59					
н74	392 285,16	1 316 070,19					
н602	392 286,10	1 316 067,20					
н601	392 292,92	1 316 045,82					
Обозначение земельного участка: :3У309							
Изм.	Кол.уч.	Лист	№ док.	Подпись	Дата		

Инв. № подл.	Подпись и дата	Взаим.Инв.№	Согласовано			

Согласовано			
Взаим. Инв. №			
Подпись и дата			
Инв. № подл.			

н62	392 253,41		1 316 281,48			
Обозначение земельного участка: :ЗУ317						
н61	392 245,02		1 316 307,93			
н60	392 236,61		1 316 334,44			
н611	392 204,81		1 316 324,57			
н612	392 206,70		1 316 319,80			
н610	392 213,51		1 316 298,14			
н61	392 245,02		1 316 307,93			
Обозначение земельного участка: :ЗУ318						
н60	392 236,61		1 316 334,44			
н59	392 228,24		1 316 360,83			
н613	392 194,58		1 316 350,38			
н611	392 204,81		1 316 324,57			
н60	392 236,61		1 316 334,44			
Обозначение земельного участка: :ЗУ319						
н59	392 228,24		1 316 360,83			
н58	392 219,78		1 316 387,50			
н614	392 184,32		1 316 376,26			
н613	392 194,58		1 316 350,38			
н59	392 228,24		1 316 360,83			
Обозначение земельного участка: :ЗУ320						
н58	392 219,78		1 316 387,50			
н57	392 212,59		1 316 410,17			
н615	392 175,45		1 316 398,64			
н614	392 184,32		1 316 376,26			
н58	392 219,78		1 316 387,50			
Обозначение земельного участка: :ЗУ321						
н57	392 212,59		1 316 410,17			
н56	392 206,32		1 316 429,92			
н616	392 165,88		1 316 422,00			
н617	392 165,90		1 316 421,70			
н618	392 166,00		1 316 419,90			
н619	392 169,20		1 316 414,40			
н615	392 175,45		1 316 398,64			
н57	392 212,59		1 316 410,17			
Обозначение земельного участка: :ЗУ322						
н98	392 407,85		1 315 629,59			
н97	392 400,28		1 315 653,46			
н620	392 365,89		1 315 642,56			
н621	392 374,93		1 315 619,15			
н98	392 407,85		1 315 629,59			
Обозначение земельного участка: :ЗУ323						
н97	392 400,28		1 315 653,46			
н96	392 392,69		1 315 677,39			
н622	392 356,83		1 315 666,02			
н620	392 365,89		1 315 642,56			
н97	392 400,28		1 315 653,46			
Изм.	Кол.уч.	Лист	№ док.	Подпись	Дата	
199/04-2025						
Лист						

Инв. № подл.	Подпись и дата	Взаим.Инв.№	Согласовано			

Инв. № подл.	Подпись и дата	Взаим.Инв.№	Согласовано			

Согласовано			
Инв. № подл.			
Подпись и дата			
Взаим. Инв. №			

н600	392 301,11	1 316 020,17				
н601	392 292,92	1 316 045,82				
н602	392 286,10	1 316 067,20				
н74	392 285,16	1 316 070,19				
н73	392 268,12	1 316 064,84				
н72	392 262,74	1 316 081,93				
н71	392 279,79	1 316 087,29				
н603	392 271,83	1 316 112,62				
н604	392 263,54	1 316 138,98				
н605	392 255,18	1 316 165,56				
н606	392 246,85	1 316 192,08				
н607	392 238,47	1 316 218,72				
н608	392 230,24	1 316 244,93				
н609	392 221,83	1 316 271,68				
н610	392 213,51	1 316 298,14				
н612	392 206,70	1 316 319,80				
н611	392 204,81	1 316 324,57				
н613	392 194,58	1 316 350,38				
н614	392 184,32	1 316 376,26				
н615	392 175,45	1 316 398,64				
н619	392 169,20	1 316 414,40				
н618	392 166,00	1 316 419,90				
н617	392 165,90	1 316 421,70				
н616	392 165,88	1 316 422,00				
162	392 162,58	1 316 421,35				
163	392 113,88	1 316 412,24				
164	392 096,61	1 316 402,48				
166	392 077,60	1 316 390,32				
167	392 071,57	1 316 387,67				
168	392 072,51	1 316 385,77				
169	392 087,05	1 316 392,44				
170	392 116,40	1 316 312,89				
171	392 169,10	1 316 158,77				
172	392 237,76	1 315 957,40				
173	392 296,61	1 315 784,59				
н89	392 299,35	1 315 779,09				
н88	392 375,19	1 315 789,20				
Изм.	Кол.уч.	Лист	№ док.	Подпись	Дата	

						199/04-2025	Лист

1.5 Заключение о соответствии разработанной документации требованиям законодательства о градостроительной деятельности

Документация по межеванию образуемых земельных участков, расположенных по адресу: Ярославская область, Тутаевский район, Константиновское сельское поселение, деревня Беладино выполнена на основании правил землепользования и застройки в соответствии с требованиями технических регламентов, нормативов градостроительного проектирования, градостроительных регламентов с учетом границ зон с особыми условиями использования территорий в системе координат – МСК-76, 1 зона.

На территории формируемого земельного участка расположены:

Охранная зона инженерных коммуникаций 76:15-6.24 – Охранная зона ВЛ 6кВ № 617 ПС Константиново;

Придорожная полоса 76:15-6.276 – Придорожные полосы автомобильной дороги общего пользования регионального значения Ярославль – Рыбинск “Р-151” (78 ОП РЗ К-0001) Ярославская область в границах Тутаевского муниципального района;

Охранная зона линий и сооружений связи и линий и сооружений радиофикации 76:00-6.275 – Охранная зона внутризоновой ВОЛС Ярославль-Тутаев-Рыбинск;

Охранная зона линий и сооружений связи и линий и сооружений радиофикации 76:00-6.222 – Охранная зона «Волоконно-оптическая линия связи Рыбинск – Ярославль» на территории Рыбинского района, Тутаевского района, г. Тутаев, Ярославского района Ярославской области.

не расположены: границ лесничеств, лесопарков, участков лесничеств, лесных кварталов, лесотаксационных выделов или частей лесотаксационных выделов, особо охраняемых природных территорий.

Ограничения использования охранной зоны инженерных коммуникаций:

Ограничения изложены в Постановлении Правительства РФ “О порядке установления охранных зон объектов электросетевого хозяйства и особых условий использования земельных участков, расположенных в границах таких зон” №160 от 24 февраля 2009г.

Ограничения использования придорожной полосы:

Ограничение в использовании согласно п.8 ст.26 ФЗ N 257 от 08.11.2007 г. “Об автомобильных дорогах и о дорожной деятельности в Российской Федерации и о внесении изменений в отдельные законодательные акты Российской

Согласовано			
Взаим. Инв. №			
Подпись и дата			
Инв. № подл.			

						199/04-2025	Лист
Изм.	Кол.уч.	Лист	№ док.	Подпись	Дата		

Федерации": Строительство, реконструкция в границах придорожных полос автомобильной дороги объектов капитального строительства, объектов, предназначенных для осуществления дорожной деятельности, объектов дорожного сервиса, установка рекламных конструкций, информационных щитов и указателей допускаются при наличии согласия в письменной форме владельца автомобильной дороги. Это согласие должно содержать технические требования и условия, подлежащие обязательному исполнению лицами, осуществляющими строительство, реконструкцию в границах придорожных полос автомобильной дороги таких объектов, установку рекламных конструкций, информационных щитов и указателей (далее в настоящей статье – технические требования и условия, подлежащие обязательному исполнению).

Ограничения использования охранный зоны линий и сооружений связи и линий и сооружений радиофикации:

Ширина охранный зоны составляет 2 метра с каждой стороны от трассы подземного кабеля. Ограничения использования объектов недвижимости в пределах охранный зоны

1. В пределах охранных зон без письменного согласия и присутствия представителей предприятий, эксплуатирующих линии связи и линии радиофикации, юридическим и физическим лицам запрещается:

а) осуществлять всякого рода строительные, монтажные и взрывные работы, планировку грунта землеройными механизмами (за исключением зон песчаных барханов) и земляные работы (за исключением вспашки на глубину не более 0,3 метра);

б) производить геолого-съёмочные, поисковые, геодезические и другие изыскательские работы, которые связаны с бурением скважин, шурфованием, взятием проб;

в) производить посадку деревьев, располагать полевые станы, содержать скот, складировать материалы, корма и удобрения, жечь костры, устраивать стрельбища;

г) устраивать проезды и стоянки автотранспорта, тракторов и механизмов, строить каналы (арыки), устраивать заграждения и другие препятствия;

д) устраивать причалы для стоянки судов, барж и плавучих кранов, производить погрузочно-разгрузочные, подводно-технические, дноуглубительные и землечерпательные работы, выделять рыбопромысловые участки, производить добычу рыбы, других водных животных, а также водных

Согласовано				
Взаим. Инв. №				
Подпись и дата				
Инв. № подл.				

						199/04-2025	Лист
Изм.	Кол.уч.	Лист	№ док.	Подпись	Дата		

растений придонными орудиями лова, устраивать водопой, производить колку и заготовку льда. Судам и другим плавучим средствам запрещается бросать якоря, проходить с отданными якорями, цепями, лотами, волокушами и тралами;

е) производить строительство и реконструкцию линий электропередач, радиостанций и других объектов, излучающих электромагнитную энергию и оказывающих опасное воздействие на линии связи и линии радиофикации;

ж) производить защиту подземных коммуникаций от коррозии без учета проходящих подземных кабельных линий связи.

2. Юридическим и физическим лицам запрещается всякого рода действия, которые могут нарушить нормальную работу линий связи:

а) производить снос и реконструкцию зданий и мостов, осуществлять переустройство коллекторов, тоннелей метрополитена и железных дорог, где проложены кабели связи, установлены столбы воздушных линий связи и линий радиофикации, размещены технические сооружения радиорелейных станций, кабельные ящики и распределительные коробки, без предварительного выноса заказчиками (застройщиками) линий и сооружений связи, линий и сооружений радиофикации по согласованию с предприятиями, в ведении которых находятся эти линии и сооружения;

б) производить засыпку трасс подземных кабельных линий связи, устраивать на этих трассах временные склады, стоки химически активных веществ и свалки промышленных, бытовых и прочих отходов, ломать замерные, сигнальные, предупредительные знаки и телефонные колодцы;

в) открывать двери и люки необслуживаемых усилительных и регенерационных пунктов (наземных и подземных) и радиорелейных станций, кабельных колодцев телефонной канализации, распределительных шкафов и кабельных ящиков, а также подключаться к линиям связи (за исключением лиц, обслуживающих эти линии);

г) огораживать трассы линий связи, препятствуя свободному доступу к ним технического персонала;

д) самовольно подключаться к абонентской телефонной линии и линии радиофикации в целях пользования услугами связи;

е) совершать иные действия, которые могут причинить повреждения сооружениям связи и радиофикации (повреждать опоры и арматуры, воздушных линий связи, обрывать провода, набрасывать на них посторонние предметы и другое).

Согласовано			
Взаим. Инв. №			
Подпись и дата			
Инв. № подл.			

						199/04-2025	Лист
Изм.	Кол.уч.	Лист	№ док.	Подпись	Дата		

Виды разрешенного использования объектов недвижимости

В пределах охранной зоны разрешается:

а) вспашка на глубину не более 0,3 метра;

б) посадка растений, сельскохозяйственной продукции, мелких кустарников.

Согласовано					
Инв. № подл.	Подпись и дата		Взаим. Инв. №		

						199/04-2025	Лист
Изм.	Кол.уч.	Лист	№ док.	Подпись	Дата		

УСЛОВНЫЕ ОБОЗНАЧЕНИЯ

ГРАНИЦЫ СУБЪЕКТОВ РОССИЙСКОЙ ФЕДЕРАЦИИ, МУНИЦИПАЛЬНЫХ ОБРАЗОВАНИЙ, НАСЕЛЕННЫХ ПУНКТОВ

ГРАНИЦЫ ЕДИНИЦ АДМИНИСТРАТИВНО-ТЕРРИТОРИАЛЬНОГО ДЕЛЕНИЯ РОССИЙСКОЙ ФЕДЕРАЦИИ

ГРАНИЦА МУНИЦИПАЛЬНОГО РАЙОНА

ГРАНИЦА ГОРОДСКОГО ПОСЕЛЕНИЯ

ГРАНИЦА СЕЛЬСКОГО ПОСЕЛЕНИЯ

ГРАНИЦА НАСЕЛЕННОГО ПУНКТА

ГРАНИЦЫ КАДАСТРОВЫХ КВАРТАЛОВ

ГРАНИЦЫ ЗЕМЕЛЬНЫХ УЧАСТКОВ

ИСПОЛЬЗОВАНИЕ ТЕРРИТОРИИ

ЖИЛЫЕ ТЕРРИТОРИИ

ТЕРРИТОРИЯ ЗАСТРОЙКИ ИНДИВИДУАЛЬНЫМИ ЖИЛЫМИ ДОМАМИ

ТЕРРИТОРИЯ ЗАСТРОЙКИ МАЛОЭТАЖНЫМИ ЖИЛЫМИ ДОМАМИ (ДО 4 ЭТАЖЕЙ, ВКЛЮЧАЯ МАКСАЛ(Н)ЫЙ)

ТЕРРИТОРИЯ ЗАСТРОЙКИ СРЕДНЕЭТАЖНЫМИ ЖИЛЫМИ ДОМАМИ (ОТ 5 ДО 8 ЭТАЖЕЙ, ВКЛЮЧАЯ МАКСАЛ(Н)ЫЙ)

ОБЩЕСТВЕННО-ДЕЛОВЫЕ ТЕРРИТОРИИ

ИНФУНКЦИОНАЛЬНАЯ ОБЩЕСТВЕННО-ДЕЛОВАЯ ТЕРРИТОРИЯ

ТЕРРИТОРИЯ СПЕЦИАЛИЗИРОВАННОЙ ОБЩЕСТВЕННОЙ ЗАСТРОЙКИ

ПРОИЗВОДСТВЕННЫЕ ТЕРРИТОРИИ, ТЕРРИТОРИИ ИНЖЕНЕРНОЙ И ТРАНСПОРТНОЙ ИНФРАСТРУКТУРЫ

ПРОИЗВОДСТВЕННАЯ ТЕРРИТОРИЯ

КОММУНАЛЬНО-СКЛАДСКАЯ ЗОНА

ТЕРРИТОРИЯ ИНЖЕНЕРНОЙ ИНФРАСТРУКТУРЫ

ТЕРРИТОРИЯ ТРАНСПОРТНОЙ ИНФРАСТРУКТУРЫ

ТЕРРИТОРИИ СЕЛЬСКОХОЗЯЙСТВЕННОГО ИСПОЛЬЗОВАНИЯ

ТЕРРИТОРИЯ СЕЛЬСКОХОЗЯЙСТВЕННЫХ УГОДИЙ

ТЕРРИТОРИЯ САДОВОДЧЕСКИХ, ОГОРОДНИЧЕСКИХ ИЛИ ДАЧНЫХ НЕКОММЕРЧЕСКИХ ОБЪЕДИНЕНИЙ ГРАЖДАН

ПРОИЗВОДСТВЕННАЯ ЗОНА СЕЛЬСКОХОЗЯЙСТВЕННЫХ ПРЕДПРИЯТИЙ

ТЕРРИТОРИИ РЕКРЕАЦИОННОГО НАЗНАЧЕНИЯ

ОЗЕЛЕНЕННЫЕ ТЕРРИТОРИИ ОБЩЕГО ПОЛЬЗОВАНИЯ (ЛЕСОПАРКИ, ПАРКИ, САДЫ, СОВЕРЫ, БОУЛАВАРЫ, ГОРОДСКИЕ ЛЕСА)

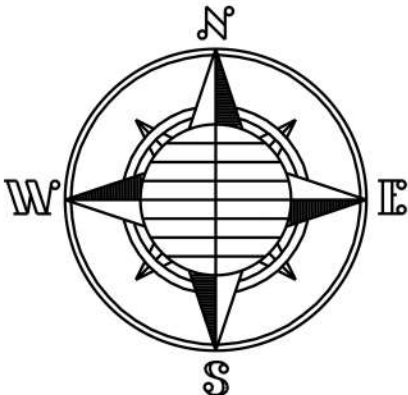
ТЕРРИТОРИЯ ЛЕСОВ

ТЕРРИТОРИЯ АВАТОРИИ

ИНЫЕ ТЕРРИТОРИИ

ТЕРРИТОРИИ СПЕЦИАЛЬНОГО НАЗНАЧЕНИЯ

ТЕРРИТОРИЯ КЛАДБИЩ



1997/04-2025					
Проект планировки и проекта межевания территории земельных участков кадастровые номера: 76-55-0250113, 76-55-0250183, 76-55-0250184, 76-55-02501266, расположенных по адресу: Ярославская область, Тутаевский район, Константиновское сельское поселение, деревня Белавино					
Проект межевания территории					
Схема земельных участков согласно Генеральному плану Константиновского сельского поселения ТМР ЯО					
Лист	Лист	Лист	Лист	Лист	Лист
1	1	1	1	1	1
Исполнитель	Роман К. А.				
Выполнил	Клиб В.Н.				

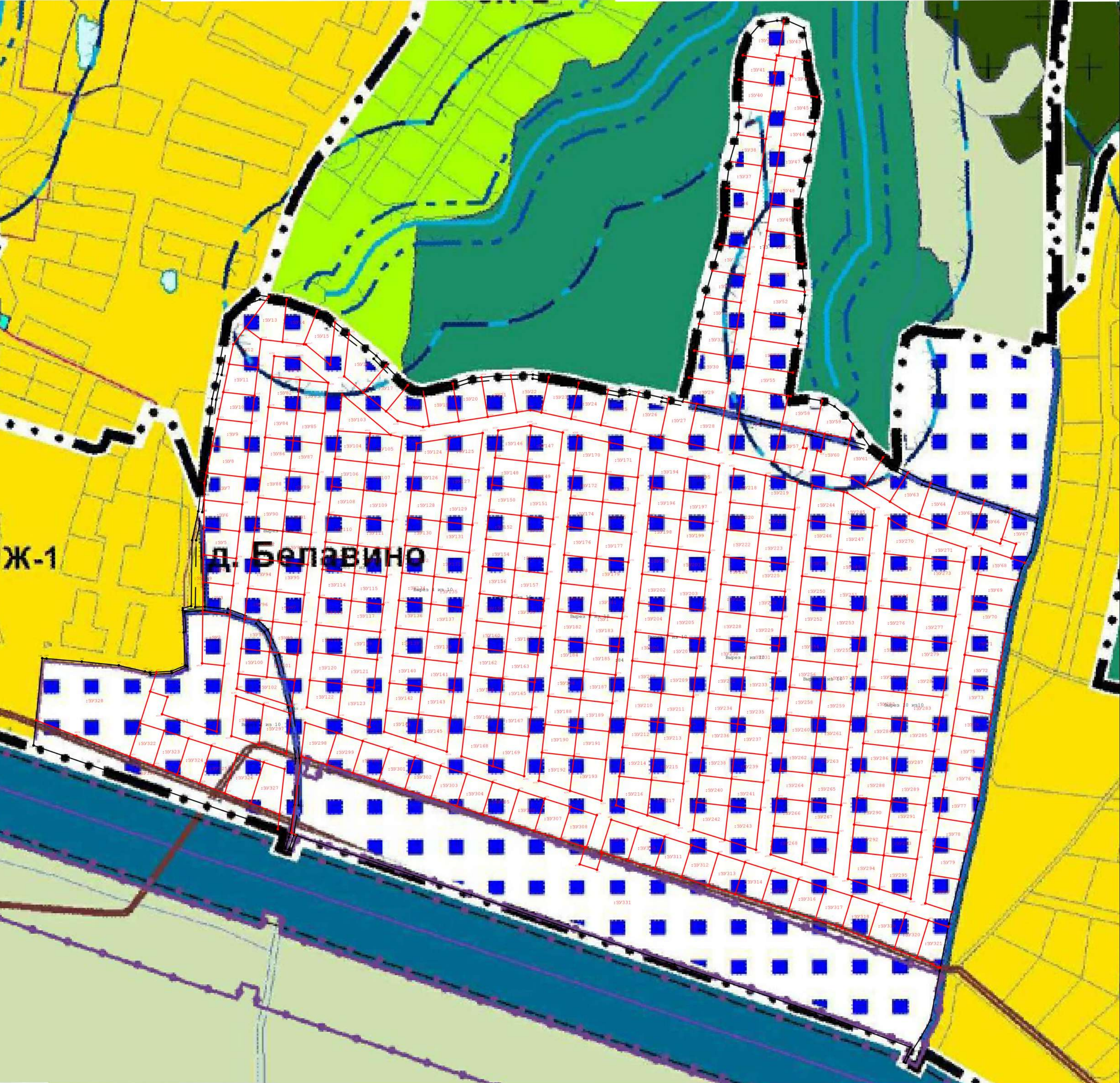
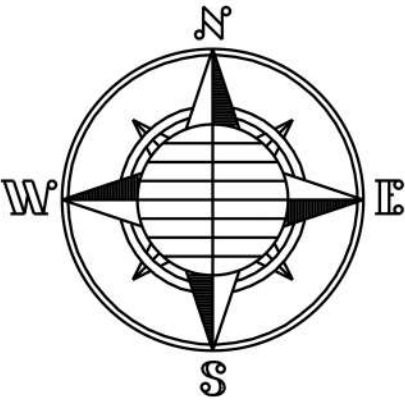
УСЛОВНЫЕ ОБОЗНАЧЕНИЯ

ГРАНИЦЫ СУБЪЕКТОВ РОССИЙСКОЙ ФЕДЕРАЦИИ, МУНИЦИПАЛЬНЫХ ОБРАЗОВАНИЙ, НАСЕЛЕННЫХ ПУНКТОВ
ГРАНИЦЫ ЕДИНИЦ АДМИНИСТРАТИВНО-ТЕРРИТОРИАЛЬНОГО ДЕЛЕНИЯ РОССИЙСКОЙ ФЕДЕРАЦИИ

- ГРАНИЦА МУНИЦИПАЛЬНОГО РАЙОНА
- ГРАНИЦА ГОРОДСКОГО ПОСЕЛЕНИЯ
- ГРАНИЦА СЕЛЬСКОГО ПОСЕЛЕНИЯ
- ГРАНИЦА НАСЕЛЕННОГО ПУНКТА
- ГРАНИЦЫ КАДАСТРОВЫХ КВАРТАЛОВ
- ГРАНИЦЫ ЗЕМЕЛЬНЫХ УЧАСТКОВ

- ГРАНИЦЫ ЗЕМЕЛЬ, ДЛЯ КОТОРЫХ ГРАДОСТРОИТЕЛЬНЫЕ РЕГЛАМЕНТЫ НЕ УСТАНАВЛИВАЮТСЯ
- ЗЕМЛИ СЕЛЬСКОХОЗЯЙСТВЕННЫХ УГОДИЙ В СОСТАВЕ ЗЕМЕЛЬ СЕЛЬСКОХОЗЯЙСТВЕННОГО НАЗНАЧЕНИЯ
 - ЗЕМЛИ ЛЕСНОГО ФОНДА
 - ЗЕМЛИ ВОДНОГО ФОНДА
- ОХРАННАЯ ЗОНА ИНЖЕНЕРНЫХ КОММУНИКАЦИЙ
- ОХРАННАЯ ЗОНА НЕФТЕПРОВОДОВ
 - ОХРАННАЯ ЗОНА ГАЗОПРОВОДОВ И СИСТЕМ ГАЗОСНАБЖЕНИЯ
 - ОХРАННАЯ ЗОНА ОБЪЕКТОВ ЭЛЕКТРОСЕТЕВОГО ХОЗЯЙСТВА (ВДОЛЬ ЛИНИЙ ЭЛЕКТРОПЕРЕДАЧИ, ВОКРУГ ПОДСТАНЦИЙ)
 - ОХРАННАЯ ЗОНА ЛИНИЙ И СООРУЖЕНИЙ СВЯЗИ
 - ОХРАННАЯ ЗОНА КАНАЛИЗАЦИОННЫХ СЕТЕЙ И СООРУЖЕНИЙ
- ВОДООХРАННЫЕ ЗОНЫ
- ВОДООХРАННАЯ ЗОНА
- ПРИБРЕЖНЫЕ ЗАЩИТНЫЕ ПОЛОСЫ
- ПРИБРЕЖНАЯ ЗАЩИТНАЯ ПОЛОСА
- БЕРЕГОВЫЕ ПОЛОСЫ
- БЕРЕГОВАЯ ПОЛОСА
- ЗОНЫ ЗАТОПЛЕНИЯ И ПОДТОПЛЕНИЯ
- ЗОНА ЗАТОПЛЕНИЯ
 - ЗОНА ПОДТОПЛЕНИЯ
- ИНЫЕ ЗОНЫ С ОСОБЫМИ УСЛОВИЯМИ ИСПОЛЬЗОВАНИЯ
- ПРИДОРΟЖНАЯ ПОЛОСА
- ОБЪЕКТЫ КУЛЬТУРНОГО НАСЛЕДИЯ (ОКН)
- ПАМЯТНИК (ФЕДЕРАЛЬНОЕ ЗНАЧЕНИЕ)
 - ПАМЯТНИК
 - АНСАМБЛЬ
- ОСОБО ОХРАНЯЕМЫЕ ПРИРОДНЫЕ ТЕРРИТОРИИ РЕГИОНАЛЬНОГО ЗНАЧЕНИЯ
- ПАМЯТНИК ПРИРОДЫ

- ТЕРРИТОРИАЛЬНЫЕ ЗОНЫ
- ЖИЛЫЕ ЗОНЫ
- Ж-1 ЗОНА ЗАСТРОЙКИ ИНДИВИДУАЛЬНЫМИ ЖИЛЫМИ ДОМАМИ
 - Ж-2 ЗОНА ЗАСТРОЙКИ МАЛОЭТАЖНЫМИ ЖИЛЫМИ ДОМАМИ
 - Ж-3 ЗОНА ЗАСТРОЙКИ СРЕДНЕЭТАЖНЫМИ ЖИЛЫМИ ДОМАМИ
- ОБЩЕСТВЕННО-ДЕЛОВЫЕ ЗОНЫ
- ОД-1 МНОГОФУНКЦИОНАЛЬНАЯ ОБЩЕСТВЕННО-ДЕЛОВАЯ ЗОНА
 - ОД-2 ЗОНА СПЕЦИАЛИЗИРОВАННОЙ ОБЩЕСТВЕННОЙ ЗАСТРОЙКИ
- ПРОИЗВОДСТВЕННЫЕ ЗОНЫ, ЗОНЫ ИНЖЕНЕРНОЙ И ТРАНСПОРТНОЙ ИНФРАСТРУКТУР
- П ПРОИЗВОДСТВЕННАЯ ЗОНА
 - К КОММУНАЛЬНАЯ ЗОНА
 - И ЗОНА ИНЖЕНЕРНОЙ ИНФРАСТРУКТУРЫ
 - Т ЗОНА ТРАНСПОРТНОЙ ИНФРАСТРУКТУРЫ
- ЗОНЫ СЕЛЬСКОХОЗЯЙСТВЕННОГО ИСПОЛЬЗОВАНИЯ
- СХ-1 ЗОНА РАЗМЕЩЕНИЯ ОБЪЕКТОВ СЕЛЬСКОХОЗЯЙСТВЕННОГО ИСПОЛЬЗОВАНИЯ
 - СХ-2 ЗОНА КОЛЛЕКТИВНОГО САДОВОДСТВА И ОГОРОДНИЧЕСТВА
- ЗОНЫ РЕКРЕАЦИОННОГО НАЗНАЧЕНИЯ
- Р-1 ЗОНА ЗЕЛЕННЫХ НАСАЖДЕНИЙ ОБЩЕГО ПОЛЬЗОВАНИЯ
 - Р-2 ЗОНА РАЗМЕЩЕНИЯ ОБЪЕКТОВ РЕКРЕАЦИОННОГО НАЗНАЧЕНИЯ
- ЗОНЫ СПЕЦИАЛЬНОГО НАЗНАЧЕНИЯ
- СН-1 ЗОНА РИТУАЛЬНОЙ ДЕЯТЕЛЬНОСТИ
 - СН-2 СПЕЦИАЛЬНАЯ ЗОНА
- КОМПЛЕКСНОЕ РАЗВИТИЕ ТЕРРИТОРИЙ
- ТЕРРИТОРИЯ КОМПЛЕКСНОГО РАЗВИТИЯ

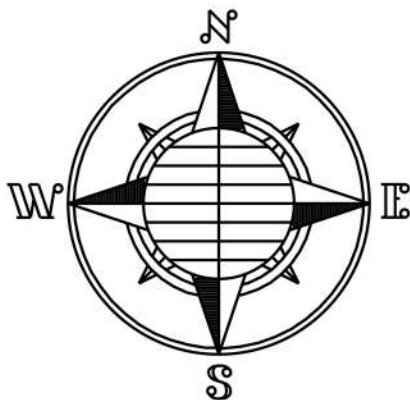


						199/04-2025		
						Проект планировки и проекта межевания территории земельных участков, расположенных по адресу: Ярославская область, Тутаевский район, Константиновское сельское поселение, д. Белавино		
						Проект межевания территории		
						Лист	Лист	Лист
						1	2	
						Схема земельных участков согласно (работам землеустройства и застройки Константиновского сельского поселения ТМР ЯО)		
						000 ФАЗА		

Графическая часть

Инв. № подл.	Подпись и дата	Взаим. Инв. №	Согласовано			

						199/04-2025	Лист
Изм.	Кол.уч.	Лист	№ док.	Подпись	Дата		



76:15:021501

76:15:000000:557

76:15:000000:1203

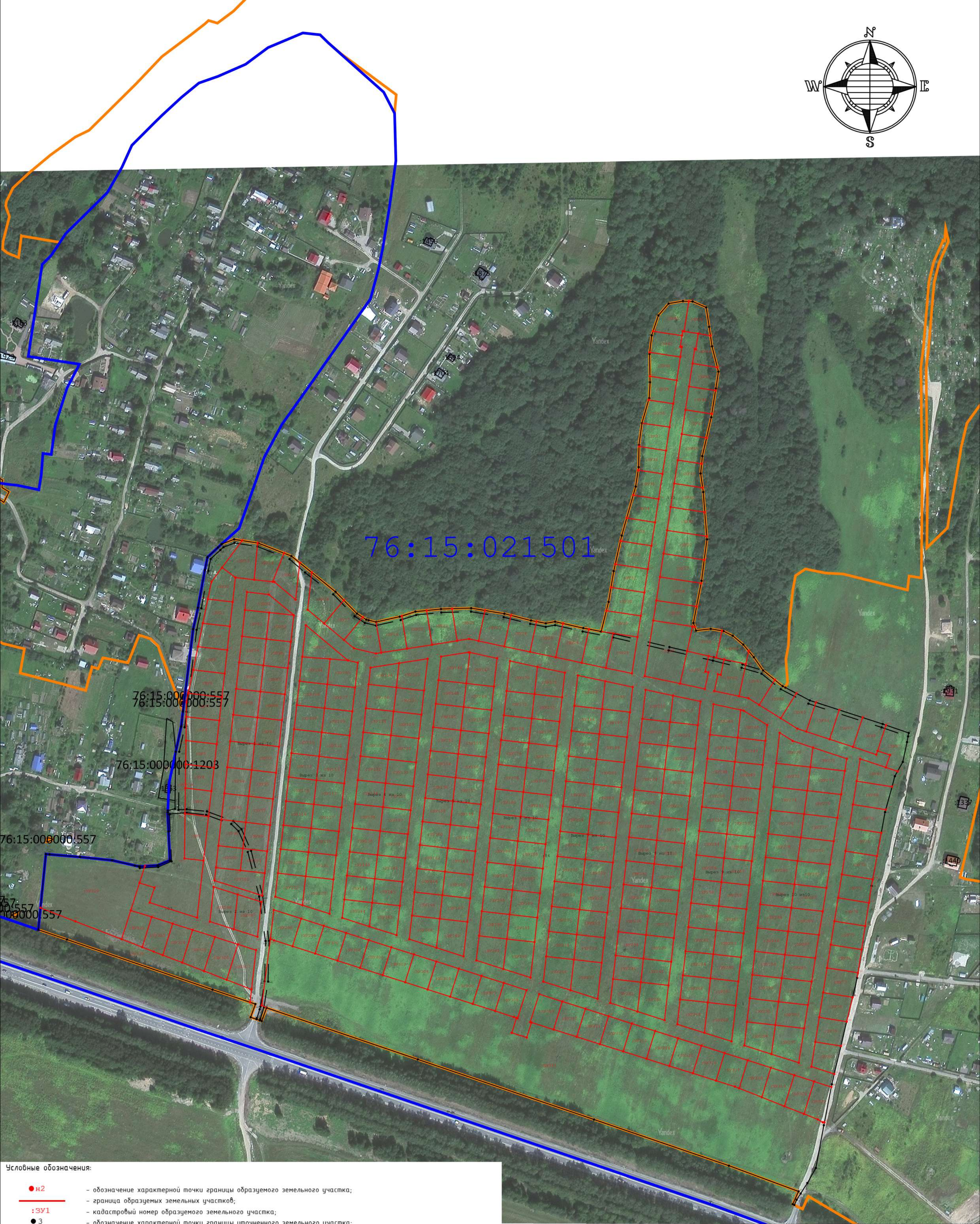
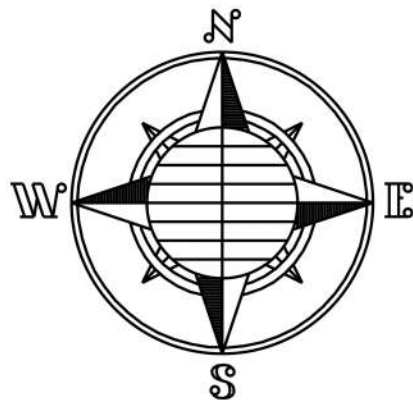
76:15:000000:557

76:15:000000:557

Условные обозначения:

- н2 - обозначение характерной точки границы образуемого земельного участка;
- - граница образуемых земельных участков;
- :SV1 - кадастровый номер образуемого земельного участка;
- 3 - обозначение характерной точки границы уточненного земельного участка;
- - существующая часть границы, имеющиеся в ГКН сведения о которой достаточны для определения ее местоположения;
- 76:15:021501:1 - кадастровый номер земельного участка;
- :11 - кадастровый номер ОКСа;
- - граница кадастрового квартала;
- 76:15:021501 - кадастровый номер квартала;
- - граница населенного пункта.

						199/04-2025		
						Проект планировки и проекта межевания территории земельных участков, кадастровые номера: 76:15:021501:1, 76:15:021501:83, 76:15:021501:84, 76:15:021501:160, расположенных по адресу: Ярославская область, Тутаевский район, Константиновское сельское поселение, деревня Верея		
						Проект межевания территории		
						Состав	Лист	Листов
						ПМ	3	
						Чертеж межевания территории на КПТ		
						000 033		



Условные обозначения:

- н2 - обозначение характерной точки границы образуемого земельного участка;
- :3У1 - граница образуемых земельных участков;
- 3 - кадастровый номер образуемого земельного участка;
- - обозначение характерной точки границы уточненного земельного участка;
- - существующая часть границы, имеющаяся в ГКН сведения о которой достаточны для определения ее местоположения;
- 76:15:021501:1 - кадастровый номер земельного участка;
- :11 - кадастровый номер ОКСа;
- 76:15:021501 - граница кадастрового квартала;
- - кадастровый номер квартала;
- - граница населенного пункта.

						199/04-2025					
						Проект планировки и проекта межевания территории земельных участков кадастровые номера: 76:15:021501:1, 76:15:021501:2, 76:15:021501:3, 76:15:021501:4, 76:15:021501:5, 76:15:021501:6, 76:15:021501:7, 76:15:021501:8, 76:15:021501:9, 76:15:021501:10, 76:15:021501:11, 76:15:021501:12, 76:15:021501:13, 76:15:021501:14, 76:15:021501:15, 76:15:021501:16, 76:15:021501:17, 76:15:021501:18, 76:15:021501:19, 76:15:021501:20, 76:15:021501:21, 76:15:021501:22, 76:15:021501:23, 76:15:021501:24, 76:15:021501:25, 76:15:021501:26, 76:15:021501:27, 76:15:021501:28, 76:15:021501:29, 76:15:021501:30, 76:15:021501:31, 76:15:021501:32, 76:15:021501:33, 76:15:021501:34, 76:15:021501:35, 76:15:021501:36, 76:15:021501:37, 76:15:021501:38, 76:15:021501:39, 76:15:021501:40, 76:15:021501:41, 76:15:021501:42, 76:15:021501:43, 76:15:021501:44, 76:15:021501:45, 76:15:021501:46, 76:15:021501:47, 76:15:021501:48, 76:15:021501:49, 76:15:021501:50, 76:15:021501:51, 76:15:021501:52, 76:15:021501:53, 76:15:021501:54, 76:15:021501:55, 76:15:021501:56, 76:15:021501:57, 76:15:021501:58, 76:15:021501:59, 76:15:021501:60, 76:15:021501:61, 76:15:021501:62, 76:15:021501:63, 76:15:021501:64, 76:15:021501:65, 76:15:021501:66, 76:15:021501:67, 76:15:021501:68, 76:15:021501:69, 76:15:021501:70, 76:15:021501:71, 76:15:021501:72, 76:15:021501:73, 76:15:021501:74, 76:15:021501:75, 76:15:021501:76, 76:15:021501:77, 76:15:021501:78, 76:15:021501:79, 76:15:021501:80, 76:15:021501:81, 76:15:021501:82, 76:15:021501:83, 76:15:021501:84, 76:15:021501:85, 76:15:021501:86, 76:15:021501:87, 76:15:021501:88, 76:15:021501:89, 76:15:021501:90, 76:15:021501:91, 76:15:021501:92, 76:15:021501:93, 76:15:021501:94, 76:15:021501:95, 76:15:021501:96, 76:15:021501:97, 76:15:021501:98, 76:15:021501:99, 76:15:021501:100					
Имя						Фамилия	Адрес	Ст. №	Пол	Подпись	Дата
Проверил						Роман К. А.			Проект межевания территории		
									Составил		
									ГМ		
									4		
									Лист №		
Выполнил						Ханов В.Н.			Чертеж межевания территории на раструбной подложке		
									000		
									03А		

Материалы по обоснованию

Согласовано			
Инв. № подл.	Подпись и дата		
	Взаим. Инв. №		

						199/04-2025	Лист
Изм.	Кол.уч.	Лист	№ док.	Подпись	Дата		

[illegible]

СОСТАВ

оргкомитета по проведению общественных обсуждений по проекту постановления Администрации ТМР «Об утверждении проекта планировки и проекта межевания территории земельных участков с кадастровыми номерами 76:15:021501:73, 76:15:021501:83, 76:15:021501:84, 76:15:021501:2160, расположенных по адресу: Ярославская область, Тутаевский район, деревня Белавино»

1. Касьянова Екатерина Николаевна – заместитель Главы Администрации Тутаевского муниципального района по градостроительным вопросам – начальник управления архитектуры и градостроительства Администрации Тутаевского муниципального района (главный архитектор) - председатель оргкомитета.
2. Петрова Анна Евгеньевна – и.о. заместителя Главы Администрации Тутаевского муниципального района по имущественным вопросам – начальника управления муниципального имущества Администрации Тутаевского муниципального района – заместитель председателя оргкомитета.
3. Ионина Юлия Александровна – главный специалист управления архитектуры и градостроительства Администрации Тутаевского муниципального района – секретарь оргкомитета.

ОПОВЕЩЕНИЕ О НАЧАЛЕ ОБЩЕСТВЕННЫХ ОБСУЖДЕНИЙ

На общественные обсуждения представляется проект постановления Администрации Тутаевского муниципального района «Об утверждении проекта планировки и проекта межевания территории земельных участков с кадастровыми номерами 76:15:021501:73, 76:15:021501:83, 76:15:021501:84, 76:15:021501:2160, расположенных по адресу: Ярославская область, Тутаевский район, деревня Белавино».

Исполнитель – ООО «Фаза».

Перечень информационных материалов к проекту:

- проект межевания территории.

Порядок проведения общественных обсуждений по проекту включает:

- 1) Размещение проекта и информационных материалов к нему на официальном сайте Администрации Тутаевского муниципального района и открытие экспозиции проекта.
- 2) Проведение экспозиции проекта.
- 3) Сбор замечаний и предложений к проекту от участников общественных обсуждений в период размещения проекта и информационных материалов к нему, проведения экспозиции проекта.
- 4) Подготовку и оформление протокола общественных обсуждений.
- 5) Подготовку и опубликование заключения о результатах общественных обсуждений.

Срок проведения общественных обсуждений **с 21.05.2025 г. по 04.06.2025г.**

Информационные материалы по теме общественных обсуждений представлены на экспозиции по адресу: Ярославская область, г. Тутаев, ул. Луначарского, д. 105.

Консультация проводится по теме общественных обсуждений **26.05.2025г. в 13:00.**

В период проведения общественных обсуждений участники общественных обсуждений имеют право представить свои предложения и замечания по обсуждаемому проекту посредством:

- официального сайта;
- в письменной форме в адрес организатора общественных обсуждений;
- записи в книге (журнале) учета посетителей экспозиции проекта, подлежащего рассмотрению на общественных обсуждениях;
- в личном кабинете портала «Госуслуги» в разделе «Общественные обсуждения и публичные слушания».

Номера контактных справочных телефонов организатора общественных обсуждений: **8 (48533) 2-13-12.**

Почтовый адрес организатора общественных обсуждений: 152300, Ярославская область, г. Тутаев, ул. Луначарского, д. 105.

Электронный адрес организатора общественных обсуждений **arhitektura@tr.adm.yar.ru.**

- Проект и информационные материалы к нему будут размещены на официальном сайте:

<https://admtmr.ru/administratsiya-rayona/obshchestvennye-obsuzhdeniya.php>

Организатор общественных обсуждений:

Управление архитектуры и градостроительства

Администрации Тутаевского муниципального района.