

**Утверждена****Приказом Управления муниципального имущества Администрации**

(наименование документа об утверждении, включая наименования органов государственной власти или

**Тутаевского муниципального района**

органов местного самоуправления, принявших решение об утверждении схемы или

подписавших соглашение о перераспределении земельных участков)

от \_\_\_\_\_

№ \_\_\_\_\_

**Схема расположения земельного участка или земельных участков на кадастровом плане территории**

<b>Условный номер земельного участка</b> _____ (указывается в случае, если предусматривается образование двух и более земельных участков)		
<b>Площадь земельного участка</b> <b>4 233 м<sup>2</sup></b> (указывается проектная площадь образуемого земельного участка, вычисленная с использованием федеральной государственной географической информационной системы, обеспечивающей функционирование национальной системы пространственных данных, которой является федеральная государственная географическая информационная система "Единая цифровая платформа "Национальная система пространственных данных" (далее - информационная система), или иных технологических и программных средств с округлением до 1 квадратного метра. Указанное значение площади земельного участка может быть уточнено при проведении кадастровых работ не более чем на десять процентов)		
<b>Обозначение характерных точек границ</b>	<b>Координаты, м</b> (указываются в случае подготовки схемы расположения земельного участка с использованием информационной системы или иных технологических и программных средств. Значения координат, полученные с использованием указанных технологических и программных средств, указываются с округлением до 0,01 метра)	
	<b>X</b>	<b>Y</b>
:3У1(1)		
<b>1</b>	<b>2</b>	<b>3</b>
1	407 150,24	1 295 990,58
2	407 151,52	1 295 993,75
3	407 156,83	1 296 000,60
4	407 165,85	1 296 005,62
5	407 181,69	1 296 012,07
6	407 182,28	1 296 012,39
7	407 206,51	1 296 029,39
8	407 206,67	1 296 029,51
9	407 230,32	1 296 048,62
10	407 250,51	1 296 064,16
11	407 250,57	1 296 064,21
12	407 275,05	1 296 083,98
13	407 275,11	1 296 084,04
14	407 301,29	1 296 106,47
15	407 301,74	1 296 106,94
16	407 317,58	1 296 128,03
17	407 317,82	1 296 128,41
18	407 327,24	1 296 145,90
19	407 327,50	1 296 146,55
20	407 331,46	1 296 161,58
21	407 331,56	1 296 162,32
22	407 331,67	1 296 177,81
23	407 331,64	1 296 178,28
24	407 328,63	1 296 198,64
25	407 328,62	1 296 198,69
26	407 325,72	1 296 216,23






1	2	3
27	407 324,59	1 296 226,05
28	407 325,82	1 296 235,06
29	407 329,18	1 296 239,50
30	407 327,66	1 296 247,80
31	407 327,03	1 296 246,62
32	407 320,57	1 296 238,05
33	407 320,29	1 296 237,61
34	407 319,99	1 296 236,65
35	407 318,59	1 296 226,49
36	407 318,58	1 296 225,74
37	407 319,77	1 296 215,47
38	407 319,79	1 296 215,33
39	407 322,70	1 296 197,73
40	407 325,67	1 296 177,63
41	407 325,56	1 296 162,74
42	407 321,79	1 296 148,43
43	407 312,65	1 296 131,45
44	407 297,14	1 296 110,81
45	407 271,24	1 296 088,62
46	407 246,82	1 296 068,89
47	407 226,63	1 296 053,35
48	407 226,57	1 296 053,31
49	407 202,98	1 296 034,24
50	407 179,11	1 296 017,50
51	407 163,42	1 296 011,11
52	407 163,09	1 296 010,95
53	407 153,38	1 296 005,55
54	407 152,47	1 296 004,76
55	407 146,50	1 295 997,07
56	407 146,07	1 295 996,30
57	407 143,42	1 295 990,55
1	407 150,24	1 295 990,58
:3Y1(2)		
1	2	3
58	407 332,18	1 296 256,40
59	407 333,93	1 296 246,85
60	407 340,70	1 296 259,70
61	407 340,98	1 296 260,52
62	407 357,53	1 296 344,14
63	407 357,57	1 296 344,55
64	407 364,43	1 296 371,09
65	407 367,78	1 296 380,67
66	407 371,01	1 296 384,76
67	407 376,00	1 296 385,94
68	407 393,07	1 296 384,19
69	407 516,07	1 296 363,14
70	407 516,25	1 296 363,12
71	407 552,38	1 296 359,09

<b>1</b>	<b>2</b>	<b>3</b>
72	407 551,72	1 296 349,50
73	407 566,68	1 296 348,46
74	407 567,30	1 296 357,43
75	407 567,72	1 296 363,42
76	407 552,80	1 296 365,08
77	407 517,00	1 296 369,07
78	407 393,98	1 296 390,12
79	407 393,78	1 296 390,14
80	407 376,11	1 296 391,96
81	407 375,11	1 296 391,90
82	407 368,62	1 296 390,36
83	407 367,69	1 296 389,97
84	407 366,95	1 296 389,30
85	407 362,76	1 296 383,99
86	407 362,28	1 296 383,12
87	407 358,73	1 296 372,95
88	407 358,66	1 296 372,72
89	407 351,68	1 296 345,75
90	407 351,60	1 296 345,10
91	407 335,18	1 296 262,11
58	407 332,18	1 296 256,40



Масштаб 1:2 500

**Условные обозначения:**

-  - Существующая часть границы, имеющиеся в ГКН сведения о которой достаточны для определения ее местоположения
-  - Вновь образованная часть границы, сведения о которой достаточны для определения ее местоположения
-  - Граница кадастрового квартала
-  - Объекты капитального строительства
- :123 - Кадастровый номер существующего земельного участка
- :3У1 - Кадастровый номер образуемого земельного участка
- 76:15:021301 - Номер кадастрового квартала
-  - Зона с особыми условиями использования территорий