

**Утверждена**

**Приказом Управления муниципального имущества Администрации**

(наименование документа об утверждении, включая наименования органов государственной власти или

**Тутаевского муниципального района**

органов местного самоуправления, принявших решение об утверждении схемы или

подписавших соглашение о перераспределении земельных участков)

от \_\_\_\_\_

№ \_\_\_\_\_

**Схема расположения земельного участка или земельных  
участков на кадастровом плане территории**

<b>Условный номер земельного участка</b>		<b>:ЗУ1</b>
		(указывается в случае, если предусматривается образование двух и более земельных участков)
<b>Площадь земельного участка</b>		<b>3 080 м<sup>2</sup></b>
		(указывается проектная площадь образуемого земельного участка, вычисленная с использованием федеральной государственной географической информационной системы, обеспечивающей функционирование национальной системы пространственных данных, которой является федеральная государственная географическая информационная система "Единая цифровая платформа "Национальная система пространственных данных" (далее - информационная система), или иных технологических и программных средств с округлением до 1 квадратного метра. Указанное значение площади земельного участка может быть уточнено при проведении кадастровых работ не более чем на десять процентов)
<b>Обозначение характерных точек границ</b>	<b>Координаты, МСК-76, зона 1, м</b>	
	(указываются в случае подготовки схемы расположения земельного участка с использованием информационной системы или иных технологических и программных средств. Значения координат, полученные с использованием указанных технологических и программных средств, указываются с округлением до 0,01 метра)	
	<b>X</b>	<b>Y</b>
<b>1</b>	<b>2</b>	<b>3</b>
1	408 278,40	1 296 188,77
2	408 317,54	1 296 210,04
3	408 318,48	1 296 210,82
4	408 319,00	1 296 211,67
5	408 331,46	1 296 242,43
6	408 330,88	1 296 243,46
7	408 332,29	1 296 244,25
8	408 355,18	1 296 300,32
9	408 376,03	1 296 343,64
10	408 376,11	1 296 343,81
11	408 389,40	1 296 376,10
12	408 389,50	1 296 376,37
13	408 407,95	1 296 435,80
14	408 408,00	1 296 435,97
15	408 444,09	1 296 579,50
16	408 444,13	1 296 579,71
17	408 451,21	1 296 618,25
18	408 445,29	1 296 621,49
19	408 445,06	1 296 620,77
20	408 437,76	1 296 580,99
21	408 401,72	1 296 437,64
22	408 383,33	1 296 378,44
23	408 370,13	1 296 346,37
24	408 349,28	1 296 303,05
25	408 349,20	1 296 302,86
26	408 313,42	1 296 215,20
27	408 274,83	1 296 194,23







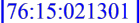

<b>1</b>	<b>2</b>	<b>3</b>
1	408 278,40	1 296 188,77
<b>Условный номер земельного участка</b> :3У2 (указывается в случае, если предусматривается образование двух и более земельных участков)		
<b>Площадь земельного участка</b> 268 м <sup>2</sup> (указывается проектная площадь образуемого земельного участка, вычисленная с использованием федеральной государственной географической информационной системы, обеспечивающей функционирование национальной системы пространственных данных, которой является федеральная государственная географическая информационная система "Единая цифровая платформа "Национальная система пространственных данных" (далее - информационная система), или иных технологических и программных средств с округлением до 1 квадратного метра. Указанное значение площади земельного участка может быть уточнено при проведении кадастровых работ не более чем на десять процентов)		
<b>Обозначение характерных точек границ</b>	<b>Координаты, МСК-76, зона 1, м</b> (указываются в случае подготовки схемы расположения земельного участка с использованием информационной системы или иных технологических и программных средств. Значения координат, полученные с использованием указанных технологических и программных средств, указываются с округлением до 0,01 метра)	
	<b>X</b>	<b>Y</b>
<b>1</b>	<b>2</b>	<b>3</b>
28	408 456,28	1 297 049,26
29	408 463,28	1 297 038,25
30	408 463,64	1 297 037,79
31	408 464,42	1 297 037,17
32	408 489,55	1 297 022,91
33	408 502,35	1 297 023,11
28	408 456,28	1 297 049,26
<b>Условный номер земельного участка</b> :3У3 (указывается в случае, если предусматривается образование двух и более земельных участков)		
<b>Площадь земельного участка</b> 2 331 м <sup>2</sup> (указывается проектная площадь образуемого земельного участка, вычисленная с использованием федеральной государственной географической информационной системы, обеспечивающей функционирование национальной системы пространственных данных, которой является федеральная государственная географическая информационная система "Единая цифровая платформа "Национальная система пространственных данных" (далее - информационная система), или иных технологических и программных средств с округлением до 1 квадратного метра. Указанное значение площади земельного участка может быть уточнено при проведении кадастровых работ не более чем на десять процентов)		
<b>Обозначение характерных точек границ</b>	<b>Координаты, МСК-76, зона 1, м</b> (указываются в случае подготовки схемы расположения земельного участка с использованием информационной системы или иных технологических и программных средств. Значения координат, полученные с использованием указанных технологических и программных средств, указываются с округлением до 0,01 метра)	
	<b>X</b>	<b>Y</b>
<b>1</b>	<b>2</b>	<b>3</b>
34	408 455,09	1 296 643,21
35	408 461,27	1 296 641,08
36	408 495,30	1 296 700,23
37	408 495,43	1 296 700,48
38	408 521,14	1 296 755,69
39	408 545,50	1 296 797,91
40	408 545,61	1 296 798,11
41	408 567,86	1 296 843,97
42	408 567,94	1 296 844,17
43	408 603,88	1 296 932,92
44	408 615,48	1 296 945,61
45	408 613,71	1 296 953,32
46	408 611,97	1 296 959,43
47	408 611,22	1 296 960,09
48	408 606,51	1 296 963,15
49	408 602,97	1 296 957,70

1	2	3
50	408 606,58	1 296 955,36
51	408 608,38	1 296 947,48
52	408 598,69	1 296 936,87
53	408 598,08	1 296 935,90
54	408 561,96	1 296 846,71
55	408 539,81	1 296 801,06
56	408 515,44	1 296 758,82
57	408 515,31	1 296 758,57
58	408 489,60	1 296 703,35
59	408 455,48	1 296 644,05
60	408 455,34	1 296 643,77
34	408 455,09	1 296 643,21
<b>Условный номер земельного участка</b>		<b>:ЗУ4</b> (указывается в случае, если предусматривается образование двух и более земельных участков)
<b>Площадь земельного участка</b>		<b>728 м<sup>2</sup></b> (указывается проектная площадь образуемого земельного участка, вычисленная с использованием федеральной государственной географической информационной системы, обеспечивающей функционирование национальной системы пространственных данных, которой является федеральная государственная географическая информационная система "Единая цифровая платформа "Национальная система пространственных данных" (далее - информационная система), или иных технологических и программных средств с округлением до 1 квадратного метра. Указанное значение площади земельного участка может быть уточнено при проведении кадастровых работ не более чем на десять процентов)
<b>Обозначение характерных точек границ</b>	<b>Координаты, МСК-76, зона 1, м</b> (указываются в случае подготовки схемы расположения земельного участка с использованием информационной системы или иных технологических и программных средств. Значения координат, полученные с использованием указанных технологических и программных средств, указываются с округлением до 0,01 метра)	
	<b>X</b>	<b>Y</b>
<b>1</b>	<b>2</b>	<b>3</b>
61	408 496,39	1 297 019,02
62	408 515,33	1 297 008,28
63	408 528,66	1 297 000,64
64	408 595,29	1 296 962,68
65	408 597,94	1 296 960,96
66	408 601,47	1 296 966,42
67	408 598,75	1 296 968,19
68	408 598,59	1 296 968,28
69	408 598,56	1 296 968,30
70	408 507,38	1 297 020,24
71	408 503,09	1 297 019,13
61	408 496,39	1 297 019,02





#### Условные обозначения:

-  - Существующая часть границы, имеющиеся в ГКН сведения о которой достаточны для определения ее местоположения
-  - Вновь образованная часть границы, сведения о которой достаточны для определения ее местоположения
-  - Граница кадастрового квартала
-  - Объекты капитального строительства
-  - Кадастровый номер существующего земельного участка
-  - Кадастровый номер образуемого земельного участка
-  - Номер кадастрового квартала
-  - Зона с особыми условиями использования территорий