



Администрация Тутаевского муниципального района

ПОСТАНОВЛЕНИЕ

от 25.07.2025 №655-п

г. Тутаев

О назначении общественных обсуждений по проекту постановления Администрации Тутаевского муниципального района «Об утверждении проекта межевания территории многоквартирного жилого дома, расположенного по адресу: Ярославская область, Тутаевский район, поселок Константиновский, ул. Победы, дом 4»

В соответствии со статьей 5.1 Градостроительного кодекса Российской Федерации, статьей 47 Федерального закона от 20.03.2025 № 33-ФЗ «Об общих принципах организации местного самоуправления в единой системе публичной власти», Администрация Тутаевского муниципального района

ПОСТАНОВЛЯЕТ:

1. Инициировать проведение общественных обсуждений по проекту постановления Администрации Тутаевского муниципального района «Об утверждении проекта межевания территории многоквартирного жилого дома, расположенного по адресу: Ярославская область, Тутаевский район, поселок Константиновский, ул. Победы, дом 4» (Приложение 1).
2. Утвердить состав оргкомитета по проведению общественных обсуждений по проекту постановления (Приложение 2).
3. Контроль за исполнением данного постановления оставляю за собой.
4. Настоящее постановление вступает в силу после его официального опубликования.

Глава Тутаевского
муниципального округа

О.В. Низова



Администрация Тутаевского муниципального района

ПОСТАНОВЛЕНИЕ

от _____ № _____

г. Тутаев

Об утверждении проекта межевания
территории многоквартирного жилого
дома, расположенного по адресу:
Ярославская область, Тутаевский район,
поселок Константиновский, ул. Победы,
дом 4

В соответствии со статьями 42, 43, 45 и 46 Градостроительного кодекса
Российской Федерации, Администрация Тутаевского муниципального района

ПОСТАНОВЛЯЕТ:

1. Утвердить проект межевания территории многоквартирного жилого дома, расположенного по адресу: Ярославская область, Тутаевский район, поселок Константиновский, ул. Победы, дом 4.
2. Контроль за исполнением данного постановления возложить на Заместителя Главы Администрации Тутаевского муниципального района по градостроительным вопросам – начальника управления архитектуры и градостроительства Администрации Тутаевского муниципального района (главного архитектора) – Е.Н. Касьянову.
3. Настоящее постановление вступает в силу после его официального опубликования.

Глава Тутаевского
муниципального округа

О.В. Низова

Утверждено
постановлением Администрации
Тутаевского муниципального района
от _____ № _____

Проект межевания территории
многоквартирного жилого дома,
расположенного по адресу:
Ярославская область, поселок Константиновский,
улица Победы, дом 4.

2025 год

Содержание

№ п/п	Разделы проекта межевания	Номера листов
1	2	3
1	Основная часть:	3
1.1	Общая часть	4
1.1.1	Цель разработки проекта межевания	4
1.1.2	Результаты работы	5
1.2	Описание формирования земельных участков	5
1.3	Исходные данные для подготовки проекта межевания	5
1.4	Сведения об образуемых земельных участках и их частях	5
1.5	Координаты поворотных точек границ образуемых земельных участков	5
1.6	Заключение о соответствии разработанной документации требованиям законодательства о градостроительной деятельности	5
1.7	Схема межевания территории многоквартирного жилого дома, расположенного по адресу: Ярославская область, поселок Константиновский, улица Победы, дом 4, согласно Генеральному плану Константиновского сельского поселения	7
1.8	Схема межевания территории многоквартирного жилого дома, расположенного по адресу: Ярославская область, поселок Константиновский, улица Победы, дом 4, согласно Правилам землепользования и застройки Константиновского сельского поселения	8
1.9	Схема межевания территории многоквартирного жилого дома, расположенного по адресу: Ярославская область, поселок Константиновский, улица Победы, дом 4	9
2	Материалы по обоснованию	10
2.1	Схема территории многоквартирного жилого дома, расположенного по адресу: Ярославская область, поселок Константиновский, улица Победы, дом 4	12

1. Основная часть

1.1 Общая часть

Проект межевания территории многоквартирного жилого дома, расположенного по адресу: Ярославская область, поселок Константиновский, улица Победы, дом 4, разработан в виде отдельного документа на основании постановления Администрации Тутаевского муниципального района от 07.07.2024 г. № 591-п.

При разработке использовалась следующая нормативно-правовая база:

1. «Градостроительный кодекс Российской Федерации» от 29.12.2004г. №190-ФЗ (с изменениями и дополнениями от 01.01.2025.);

2.«Земельный кодекс Российской Федерации» от 25.10.2001г. №136-ФЗ (с изменениями и дополнениями на 19.01.2025);

3. Федеральный закон «О кадастровой деятельности» от 24.07.2007 № 221-ФЗ;

4. Федеральный закон «О введении в действие Земельного кодекса Российской Федерации» от 25.10.2001 N 137-ФЗ.

5. Федеральный закон «О введении в действие Градостроительного кодекса Российской Федерации» от 29.12.2004 N 191-ФЗ.

6. Федеральный закон «О введении в действие Жилищного кодекса Российской Федерации» от 29.12.2004 N 189-ФЗ.

7. Приказ Министерства строительства и жилищно-коммунального хозяйства РФ от 9 июня 2022 г. N 473/пр об утверждении изменения № 3 к Свод правил СП 42.13330.2016 «СНиП 2.07.01-89. Градостроительство. Планировка и застройка городских и сельских поселений»;

8. Генеральный план Константиновского сельского поселения, утвержденный Решением Муниципального Совета городского поселения Тутаев от 24.06.2021 № 120-г.

9. Правила землепользования и застройки Константиновского сельского поселения Тутаевского района Ярославской области, утвержденные Решением Муниципального Совета городского поселения Тутаев от 30.11.2023 № 21-г.

10. Приказ Министерства строительства и жилищно-коммунального хозяйства РФ от 7 марта 2019 г. № 153/пр «Об утверждении методических рекомендаций по проведению работ по формированию земельных участков, на которых расположены многоквартирные дома».

11. СП 30-101-98 «Методические указания по расчету нормативных размеров земельных участков в кондоминиумах».

12. Требования государственных стандартов, соответствующих норм, правил и иных документов.

1.1.1 Цель разработки проекта межевания

1. Определение местоположения границ образуемого земельного участка и его формирование в кадастровом квартале 76:15:022328 с условным номером 76:15:022328:ЗУ1 как объекта государственного кадастрового учета.

2. Уточнение границ земельного участка с видом разрешенного использования, в соответствии с утвержденными Правилами землепользования и застройки Константиновского сельского поселения Тутаевского муниципального района Ярославской области.

Для обеспечения поставленных целей необходима ориентация на решение следующих задач:

1. Анализ фактического землепользования;

2. Определение в соответствии с нормативными требованиями площадей земельных участков, исходя из фактически сложившейся планировочной структуры района проектирования;

4. Формирование границ земельного участка с учетом обеспечения требований сложившейся системы землепользования на территории муниципального образования.

1.1.2 Результаты работы

1. Определена территория, занятая многоквартирным жилым домом;
2. Определены объекты, функционально связанные с многоквартирными домами;
3. Выявлены границы существующих земельных участков, границы зон с особыми условиями использования территории;
4. Установлен вид разрешенного использования земельного участка в соответствии с Правилами землепользования и застройки Константиновского сельского поселения.

1.2 Описание формирования земельных участков.

Межевание территории осуществляется применительно к территории, расположенной в кадастровом квартале 76:15:022328. Для этого не требуется изъятия земель и земельных участков, а также перевод земель в иные категории.

В результате проекта межевания территории формируется земельный участок:

1) формирование земельного участка с условным кадастровым номером 76:15:022328:3У1. Согласно ПЗиЗ КСП земельный участок 76:15:022328:3У1 расположен в зоне:

- Ж-2 - зона застройки малоэтажными жилыми домами. Зона застройки малоэтажными жилыми домами предназначена для проживания в многоквартирных жилых домах высотой до 4 этажей, включая мансардный.

Вид разрешенного использования земельного участка с кадастровым номером 76:15:022328:3У1 – «малоэтажная многоквартирная жилая застройка (2.1.1)».

Границы существующих земельных участков при разработке проекта межевания не изменяются.

На территории формируемого земельного участка особо охраняемых природных территорий, объектов культурного наследия, границ лесничеств, лесопарков, участков лесничеств, лесных кварталов, лесотаксационных выделов или частей лесотаксационных выделов не расположено.

Проект межевания не содержит предложений по установлению границ зон действия публичных сервитутов.

1.3 Исходные данные для подготовки проекта межевания

№ п/п	Наименование документа	Реквизиты документа
1	2	3
1	Генеральный план Константиновского сельского поселения	утвержден решением Муниципального Совета г.п. Тутаев от 24.06.2021г. №120-г
2	Правила землепользования и застройки Константиновского сельского поселения	утверждены решением Муниципального Совета городского поселения Тутаев от 30.11.2023 № 21-г
3	Сведения государственного кадастра недвижимости (ГКН) о земельных участках, границы которых установлены в соответствии с требованиями земельного законодательства	КПТ
4	Постановление Администрации Тутаевского муниципального района «О подготовке проекта межевания территории многоквартирного жилого дома, расположенного по адресу: Ярославская область, Тутаевский район, поселок Константиновский, улица Победы, дом 4»	07.07.2025 г. № 591-п

1.4 Сведения об образуемых земельных участках и их частях

№ п/п	Номер земельного участка	Номер сущ. кадастрового квартала	Площадь участка в соответствии с проектом, м ²	Вид разрешенного использования в соответствии с проектом	Категория земель	Место-положение земельного участка
1	76:15:022328:3У1	76:15:022328	2536	Малозэтажная многоквартирная жилая застройка	Земли населённых пунктов	Ярославская область, Тутаевский район, п. Константиновский

1.5 Координаты поворотных точек границ образуемых земельных участков

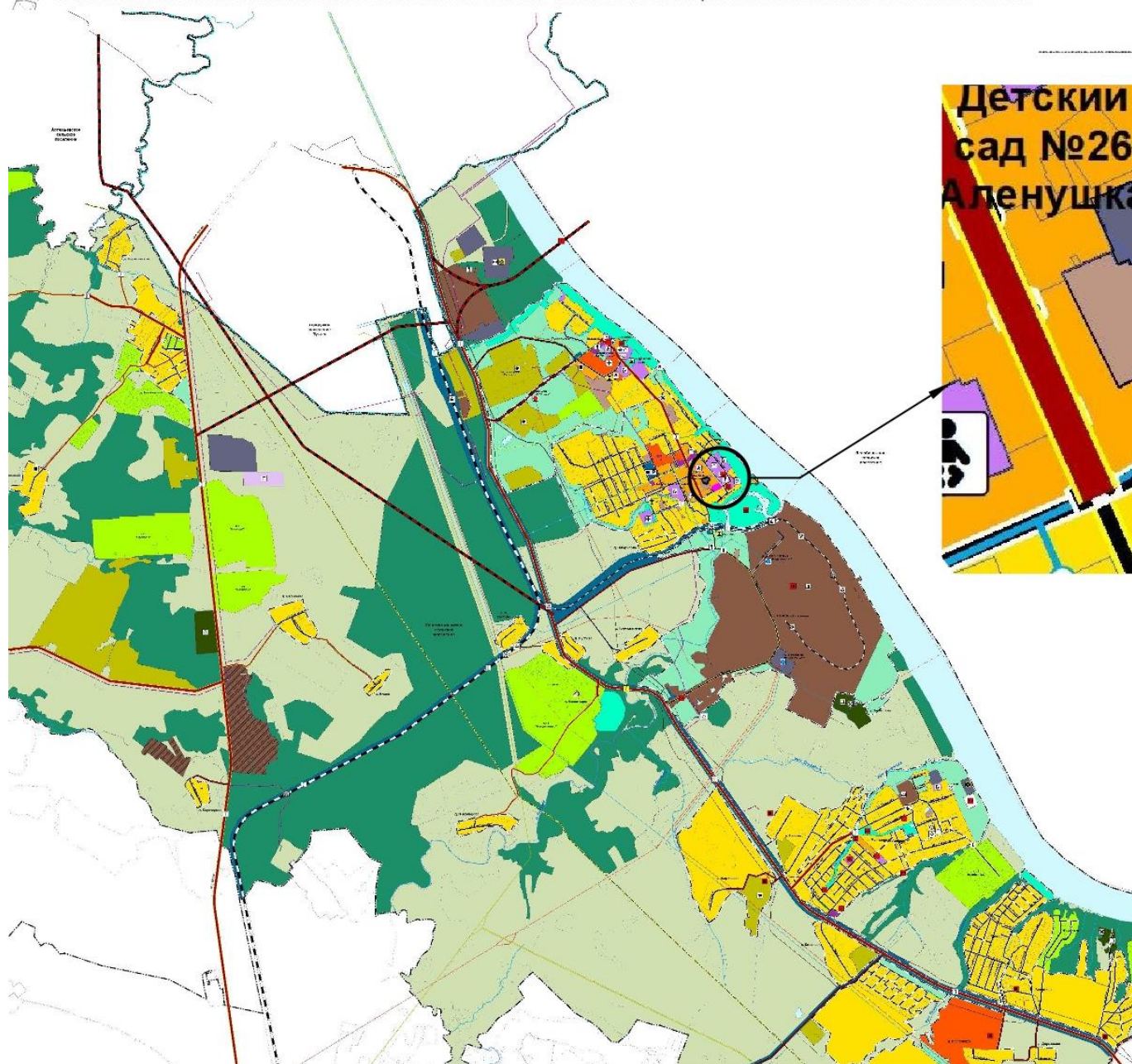
№ точки	Координаты	
	X	Y
Участок с к.н. 76:15:022328:3У1		
1	397950.68	1312289.85
2	397986.77	1312345.50
3	397954.38	1312366.51
4	397918.92	1312310.45

1.6 Заключение о соответствии разработанной документации требованиям законодательства о градостроительной деятельности

Документация по межеванию территории выполнена на основании правил землепользования и застройки в соответствии с требованиями технических регламентов, нормативов градостроительного проектирования, градостроительных регламентов с учетом границ зон с особыми условиями использования территорий.

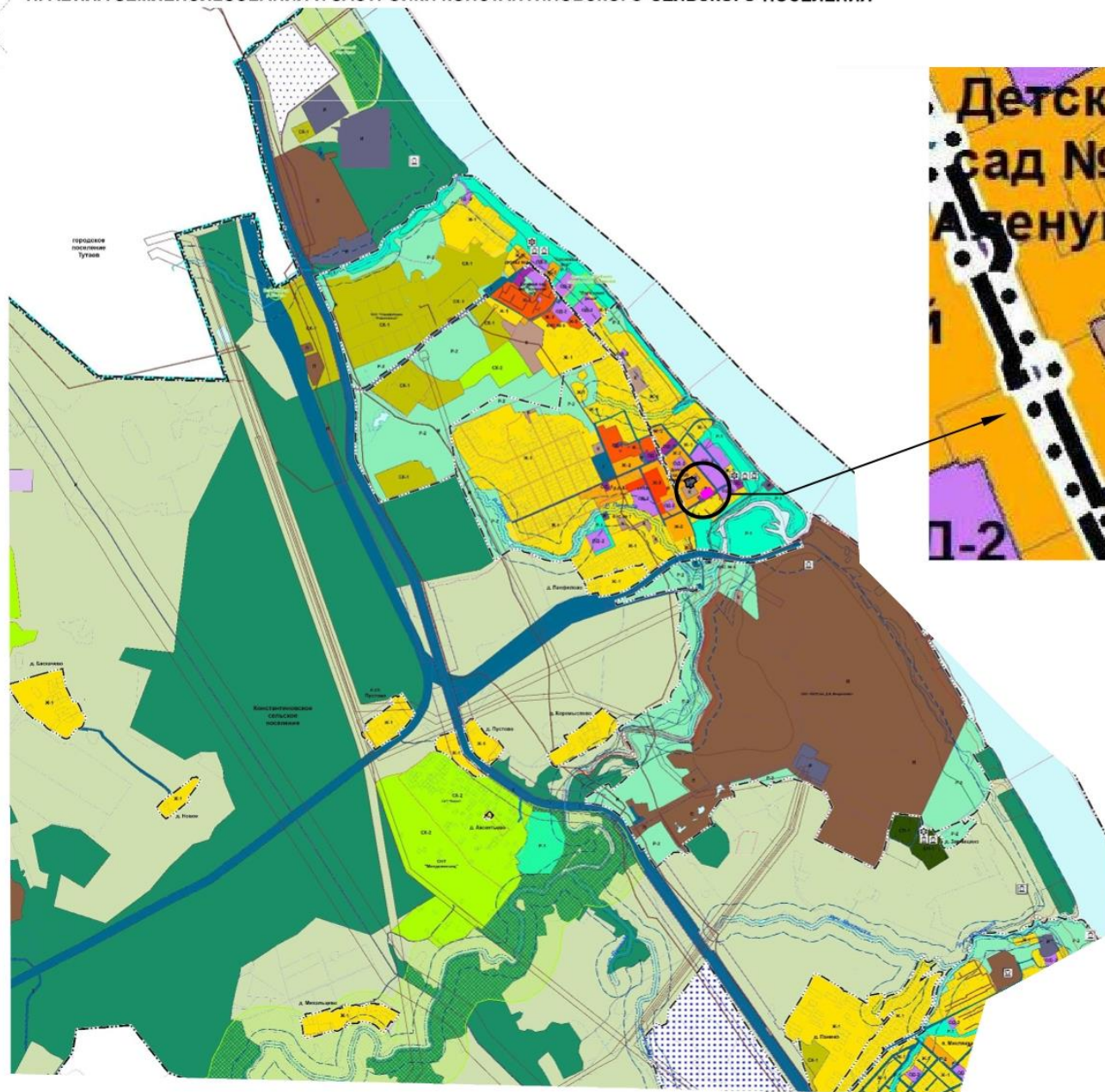
На территории образуемых земельных участков не расположены: особо охраняемые природные территории, границы территорий объектов культурного наследия, границы лесничеств, лесопарков, участков лесничеств, лесных кварталов, лесотаксационных выделов и частей лесотаксационных выделов.

ГЕНЕРАЛЬНЫЙ ПЛАН КОНСТАНТИНОВСКОГО СЕЛЬСКОГО ПОСЕЛЕНИЯ ТУТАЕВСКОГО МУНИЦИПАЛЬНОГО РАЙОНА ЯРОСЛАВСКОЙ ОБЛАСТИ



- ФУНКЦИОНАЛЬНЫЕ ЗОНЫ**
- ЖИЛЬЕ ЗОНЫ**
- ЗОНА ЗАСТРОЙКИ ИНДИВИДУАЛЬНЫМИ ЖИЛЬНЫМИ ДОМАМИ
 - ЗОНА ЗАСТРОЙКИ МАЛОЭТАЖНЫМИ ЖИЛЬНЫМИ ДОМАМИ (ДО 4 ЭТАЖЕЙ, ВКЛЮЧАЯ МАКСИМУМ)
 - ЗОНА ЗАСТРОЙКИ СРЕДНЕЭТАЖНЫМИ ЖИЛЬНЫМИ ДОМАМИ (ОТ 5 ДО 8 ЭТАЖЕЙ, ВКЛЮЧАЯ МАКСИМУМ)
- ОБЩЕСТВЕННО-ДЕЛОВЫЕ ЗОНЫ**
- МНОГООБЩЕСТВЕННАЯ ОБЩЕСТВЕННО-ДЕЛОВАЯ ЗОНА
 - ЗОНА СПЕЦИАЛИЗИРОВАННОЙ ОБЩЕСТВЕННОЙ ЗАСТРОЙКИ
- ПРОИЗВОДСТВЕННЫЕ ЗОНЫ, ЗОНЫ ИНЖЕНЕРНОЙ И ТРАНСПОРТНОЙ ИНФРАСТРУКТУРЫ**
- ПРОИЗВОДСТВЕННАЯ ЗОНА
 - КОММУНАЛЬНО-ХОЗЯЙСТВЕННАЯ ЗОНА
 - ЗОНА ИНЖЕНЕРНОЙ ИНФРАСТРУКТУРЫ
 - ЗОНА ТРАНСПОРТНОЙ ИНФРАСТРУКТУРЫ
- ЗОНЫ СЕЛЬСКОХОЗЯЙСТВЕННОГО ИСПОЛЬЗОВАНИЯ**
- ЗОНА СЕЛЬСКОХОЗЯЙСТВЕННЫХ УГОДИЙ
 - ЗОНА СЕЛЬСКОХОЗЯЙСТВЕННЫХ ИЛИ ДРУГИХ НЕКОММЕРЧЕСКИХ ПРЕДПРИЯТИЙ
 - ПРОИЗВОДСТВЕННАЯ ЗОНА СЕЛЬСКОХОЗЯЙСТВЕННЫХ ПРЕДПРИЯТИЙ
- ЗОНЫ РЕКРЕАЦИОННОГО НАЗНАЧЕНИЯ**
- ЗОНА ООБЩЕСТВЕННЫХ ТЕРРИТОРИЙ ОБЩЕГО ПОЛЬЗОВАНИЯ (ПЕСОЧНИКИ, ПАРКИ, САДЫ, ОЗЕРА, БУЛЬВАРЫ, ГОРОДСКИЕ ЛЕСА)
 - ЗОНА ЛЕСОВ
 - ИНЫЕ ЗОНЫ
 - ЗОНА АВАРИЙ
- ЗОНЫ СПЕЦИАЛЬНОГО НАЗНАЧЕНИЯ**
- ЗОНА КЛАДБИЩ
 - СПЕЦИАЛЬНАЯ ЗОНА

ПРАВИЛА ЗЕМЛЕПОЛЬЗОВАНИЯ И ЗАСТРОЙКИ КОНСТАНТИНОВСКОГО СЕЛЬСКОГО ПОСЕЛЕНИЯ



ТЕРРИТОРИАЛЬНЫЕ ЗОНЫ

ЖИЛЫЕ ЗОНЫ

- Ж-1 ЗОНА ЗАСТРОЙКИ ИНДИВИДУАЛЬНЫМИ ЖИЛЫМИ ДОМАМИ
- Ж-2 ЗОНА ЗАСТРОЙКИ МАЛОЭТАЖНЫМИ ЖИЛЫМИ ДОМАМИ
- Ж-3 ЗОНА ЗАСТРОЙКИ СРЕДНЕЭТАЖНЫМИ ЖИЛЫМИ ДОМАМИ

ОБЩЕСТВЕННО-ДЕЛОВЫЕ ЗОНЫ

- ОД-1 МНОГОФУНКЦИОНАЛЬНАЯ ОБЩЕСТВЕННО-ДЕЛОВАЯ ЗОНА
- ОД-2 ЗОНА СПЕЦИАЛИЗИРОВАННОЙ ОБЩЕСТВЕННОЙ ЗАСТРОЙКИ

ПРОИЗВОДСТВЕННЫЕ ЗОНЫ, ЗОНЫ ИНЖЕНЕРНОЙ И ТРАНСПОРТНОЙ ИН

- П ПРОИЗВОДСТВЕННАЯ ЗОНА
- К КОММУНАЛЬНАЯ ЗОНА
- И ЗОНА ИНЖЕНЕРНОЙ ИНФРАСТРУКТУРЫ
- Т ЗОНА ТРАНСПОРТНОЙ ИНФРАСТРУКТУРЫ

ЗОНЫ СЕЛЬСКОХОЗЯЙСТВЕННОГО ИСПОЛЬЗОВАНИЯ

- СХ-1 ЗОНА РАЗМЕЩЕНИЯ ОБЪЕКТОВ
- СХ-2 ЗОНА КОЛЛЕКТИВНОГО САДОВОДСТВА И ОГОРОДНИЧЕСТВА

ЗОНЫ РЕКРЕАЦИОННОГО НАЗНАЧЕНИЯ

- Р-1 ЗОНА ЗЕЛЕННЫХ НАСАЖДЕНИЙ ОБЩЕГО ПОЛЬЗОВАНИЯ
- Р-2 ЗОНА РАЗМЕЩЕНИЯ ОБЪЕКТОВ РЕКРЕАЦИОННОГО НАЗНАЧЕНИЯ

ЗОНЫ СПЕЦИАЛЬНОГО НАЗНАЧЕНИЯ

- БН-1 ЗОНА РИТУАЛЬНОЙ ДЕЯТЕЛЬНОСТИ
- СН-2 СПЕЦИАЛЬНАЯ ЗОНА

КОМПЛЕКСНОЕ РАЗВИТИЕ ТЕРРИТОРИЙ

- ТТТТТТ ТЕРРИТОРИЯ КОМПЛЕКСНОГО РАЗВИТИЯ

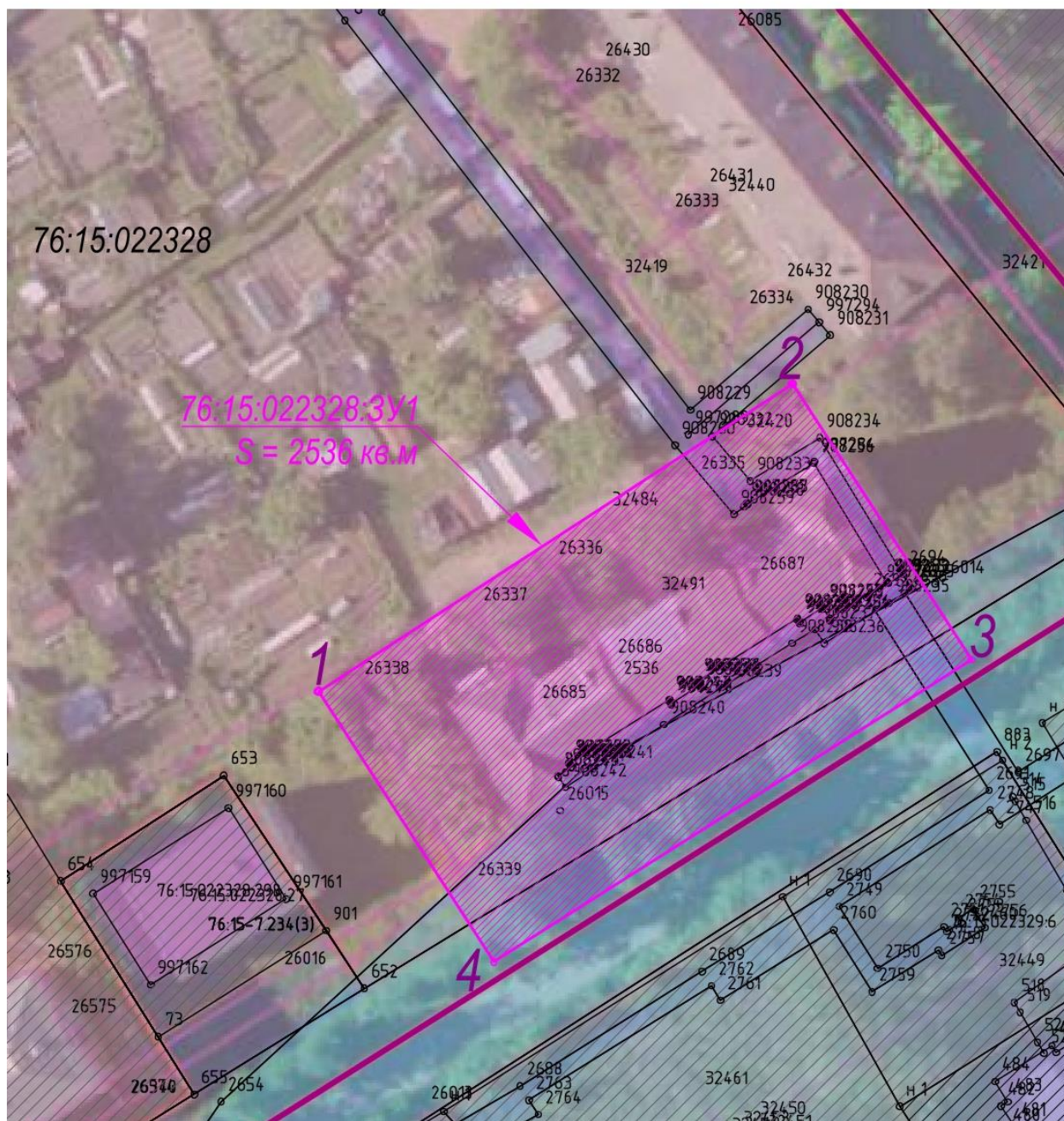


Схема межевания территории многоквартирного жилого дома, расположенного в п. Константиновский, ул. Победы, д.4

Условные обозначения:

— - границы сформированных земельных участков,
поставленных на кадастровый учет ;

— - границы кадастрового квартала;

:27 - кадастровые номера земельных участков,
поставленных на кадастровый учет;

76:15:022328:3У1 - формируемый земельный участок
S = 2536 кв.м - площадь земельного участка;

76:15:022328 - номер кадастрового квартала;

— - площадь формируемого земельного
участка 76:15:022328:3У1

— - площадь земельных участков,
поставленных на кадастровый учет

2. Материалы по обоснованию

Местоположение существующих объектов капитального строительства:

на формируемом земельном участке с условным кадастровым номером 76:15:022328:ЗУ1
расположены объекты капитального строительства:

76:15:022328:297 – газопровод низкого давления,

76:15:000000:482 – тепловые сети,

76:15:000000:1337 – канализация

76:15:000000:1330 – водопровод.

Границы особо охраняемых природных территорий:

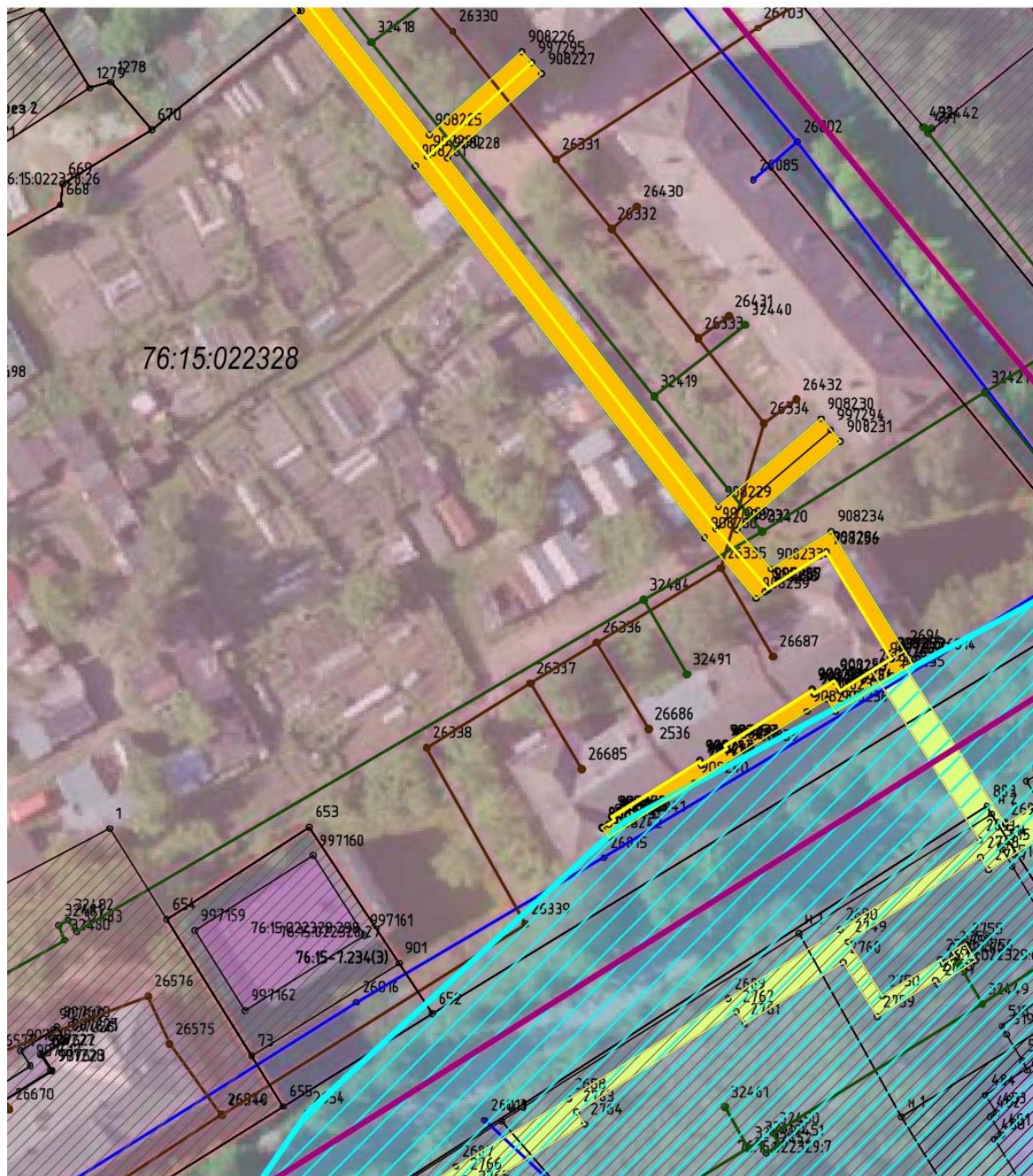
на территории формируемого земельного участка особо охраняемых природных территорий не расположено. Разработка схемы границ особо охраняемых природных территорий не требуется.

Границы территорий объектов культурного наследия:

на территории уточняемых и формируемых земельных участках объектов культурного наследия не выявлено.

Границы лесничеств, участковых лесничеств, лесных кварталов, лесотаксационных выделов или частей лесотаксационных выделов:

границы лесничеств, участковых лесничеств, лесных кварталов, лесотаксационных выделов или частей лесотаксационных выделов на территории уточняемых и формируемого земельных участках не расположены.



Условные обозначения:

— - границы сформированных земельных участков, поставленных на кадастровый учет ;

— - границы кадастрового квартала;

76:15:022328 - номер кадастрового квартала;

— - ЗОУИТ 76:15-6.724 - Охранная зона: Газопровод низкого давления Тутаевский район, п. Константиновский, ул. Свободы, д.1.3.5.7, ул. Победы д.4

— - ЗОУИТ 76:15-6.7 - Охранная зона: Газопровод низкого давления

— - ЗОУИТ 76:15-6.157 - Охранная зона: Водоохранная зона

— - газопровод низкого давления;

— - тепловые сети;

— - канализация;

— - водопровод;

к постановлению
Администрации Тутаевского
муниципального района
от 25.07.2025 №655-п

СОСТАВ

оргкомитета по проведению общественных обсуждений по проекту постановления
Администрации ТМР «Об утверждении проекта межевания территории
многоквартирного жилого дома, расположенного по адресу: Ярославская область,
Тутаевский район, поселок Константиновский, ул. Победы, дом 4».

1. Касьянова Екатерина Николаевна – заместитель Главы Администрации Тутаевского муниципального района по градостроительным вопросам – начальник управления архитектуры и градостроительства Администрации Тутаевского муниципального района (главный архитектор) - председатель оргкомитета.

2. Петрова Анна Евгеньевна – и. о. заместителя Главы Администрации Тутаевского муниципального района по имущественным вопросам – начальника управления муниципального имущества Администрации Тутаевского муниципального района – заместитель председателя оргкомитета.

3. Кунова Маргарита Алексеевна – главный специалист управления архитектуры и градостроительства Администрации Тутаевского муниципального района – секретарь оргкомитета.

ОПОВЕЩЕНИЕ О НАЧАЛЕ ОБЩЕСТВЕННЫХ ОБСУЖДЕНИЙ

На общественные обсуждения представляется проект постановления Администрации Тутаевского муниципального района «Об утверждении проекта межевания территории многоквартирного жилого дома, расположенного по адресу: Ярославская область, Тутаевский район, поселок Константиновский, ул. Победы, дом 4».

Исполнитель – Управление архитектуры и градостроительства Администрации Тутаевского муниципального района.

Перечень информационных материалов к проекту:

- проект межевания территории.

Порядок проведения общественных обсуждений по проекту включает:

- 1) Размещение проекта и информационных материалов к нему на официальном сайте Администрации Тутаевского муниципального района и открытие экспозиции проекта.
- 2) Проведение экспозиции проекта.
- 3) Сбор замечаний и предложений к проекту от участников общественных обсуждений в период размещения проекта и информационных материалов к нему, проведения экспозиции проекта.
- 4) Подготовку и оформление протокола общественных обсуждений.
- 5) Подготовку и опубликование заключения о результатах общественных обсуждений.

Срок проведения общественных обсуждений **с 05.08.25 по 19.08.25.**

Информационные материалы по теме общественных обсуждений представлены на экспозиции по адресу: Ярославская область, г. Тутаев, ул. Луначарского, д. 105.

Консультация проводится по теме общественных обсуждений **05.08.2025г. в 10:00.**

В период проведения общественных обсуждений участники общественных обсуждений имеют право представить свои предложения и замечания по обсуждаемому проекту посредством:

- официального сайта;
- в письменной форме в адрес организатора общественных обсуждений;
- записи в книге (журнале) учета посетителей экспозиции проекта, подлежащего рассмотрению на общественных обсуждениях;
- в личном кабинете портала «Госуслуги» в разделе «Общественные обсуждения и публичные слушания».

Номера контактных справочных телефонов организатора общественных обсуждений:

8 (48533) 2-13-12.

Почтовый адрес организатора общественных обсуждений: 152300, Ярославская область, г. Тутаев, ул. Луначарского, д. 105.

Электронный адрес организатора общественных обсуждений **arhitektura@tr.adm.yar.ru.**

- Проект и информационные материалы к нему будут размещены на официальном сайте:

<https://admtmr.ru/administratsiya-rayona/obshchestvennye-obsuzhdeniya.php>

Организатор общественных обсуждений:

Управление архитектуры и градостроительства

Администрации Тутаевского муниципального района.