



АДМИНИСТРАЦИЯ
ТУТАЕВСКОГО МУНИЦИПАЛЬНОГО
ОКРУГА
ЯРОСЛАВСКОЙ ОБЛАСТИ

УПРАВЛЕНИЕ МУНИЦИПАЛЬНОГО
КОНТРОЛЯ

Ул. Романовская, д. 35, г. Тутаев,
Ярославская обл., 152300
Тел., факс 8(48533) 2-03-60
E-mail: kontrol@admtmr.ru
ОКПО 01692603, ОГРН 1027601271323,
ИНН / КПП 7611002653 / 761101001
23.03.2026 № 93

Администрация Тутаевского муниципального округа в соответствии с Федеральным законом от 06 октября 2003 года «Об общих принципах организации самоуправления в Российской Федерации», Градостроительным кодексом РФ, Порядком выявления и демонтажа остаточных элементов фактически погибших объектов на территории Тутаевского муниципального района, утвержденным Решением Муниципального Совета Тутаевского муниципального округа от 29.01.2026 №03 (далее – Порядок) проводит мероприятия по выявлению и демонтажу остаточных элементов фактически погибших объектов на территории Тутаевского муниципального округа.

Комиссией по выявлению и демонтажу остаточных элементов фактически погибших объектов принято решение о включении жилого дома, расположенного по адресу: Ярославская область, Тутаевский район, д. Копнинское, ул. Центральная, д. 20, координаты объекта: 57.841020, 39.495653, в Реестр объектов, утративших свои функциональные характеристики, непригодных для дальнейшего использования по своему назначению, причиняющих угрозу жизни и здоровью граждан, имуществу физических и юридических лиц.

Согласно сведениям, имеющимся в распоряжении управления муниципального имущества Администрации Тутаевского муниципального округа, собственник жилого дома, расположенного по адресу: Ярославская область, Тутаевский район, д. Копнинское, ул. Центральная, д. 20, координаты объекта: 57.841020, 39.495653, не установлен.

На основании вышеизложенного, для осуществления демонтажа остаточных элементов объекта, расположенного по адресу: Ярославская область, Тутаевский район, д. Копнинское, ул. Центральная, д. 20, координаты объекта: 57.841020, 39.495653, лицам, имеющим правоустанавливающие, правоподтверждающие документы на указанный жилой дом, необходимо в срок не позднее 21 одного дня с даты получения уведомления:

- принять меры по демонтажу остаточных элементов объекта самостоятельно, либо:
- дать согласие на демонтаж объекта силами Администрации Тутаевского муниципального округа (далее - Согласие).

Информацию о принятых мерах по демонтажу, либо Согласие необходимо направить в управление муниципального контроля АТМО по адресу: Ярославская

область, г. Тутаев, ул. Романовская, д. 35 или на электронную почту: kontrol@admtmr.ru, контактный телефон: 8(48533)2-03-60.

В случае непредставления информации о принятых мерах по демонтажу остаточных элементов объекта самостоятельно, либо ненаправления Согласия, жилой дом, расположенный по адресу: Ярославская область, Тутаевский район, д. Копнинское, ул. Центральная, д. 20, координаты объекта: 57.841020, 39.495653, будет демонтирован силами Администрации Тутаевского муниципального округа с последующим взысканием в судебном порядке денежных средств.

Приложение (копии):- Протокол заседания Комиссии от 20.03.2026;
- Акт осмотра от 19.03.2026.

Начальник управления муниципального
контроля Администрации Тутаевского
муниципального округа



Е.А. Филатова

Протокол №6

заседания Комиссии по вопросам выявления и демонтажа остаточных элементов фактически погибших объектов

20.03.2026 г. Тутаев

Присутствовали:

Председатель комиссии:

Филатова Елена Анатольевна – начальник управления муниципального контроля Администрации Тутаевского муниципального округа;

Члены комиссии:

Перминова О.А.- И.О. начальника управления архитектуры и градостроительства Администрации ТМО – главного архитектора;

Петрова А.Е.- начальник управления муниципального имущества и земельных отношений Администрации ТМО;

Петрова К.В. – консультант управления муниципального контроля Администрации ТМО;

Удовикина А.Г. – главный специалист управления архитектуры и градостроительства Администрации ТМО;

Ходорова М.В. – консультант управления муниципального контроля Администрации ТМО;

Секретарь комиссии: *Бондарева С.Е.* – ведущий специалист управления муниципального контроля Администрации ТМО.

В ходе заседания Комиссии обсудили:

1. результаты обследования объектов в ходе первичного осмотра от 18.03.2026, 19.03.2026 года и возможность включения объектов в Реестр фактически погибших объектов.

В соответствии с Порядком выявления и демонтажа остаточных элементов фактически погибших объектов на территории Тутаевского муниципального округа, утвержденным Решением Муниципального Совета Тутаевского муниципального округа от 29.01.2026 №03 (далее – Порядок) Комиссией выявлены объекты на территории Тутаевского муниципального округа для включения в Реестр объектов, утративших свои функциональные характеристики, непригодные для дальнейшего использования по своему назначению, расположенные по следующим адресам:

- Ярославская область, Тутаевский район, пос. Константиновский, хозяйственная постройка, координаты объекта: 57.821401, 39.586051, кадастровый номер земельного участка: отсутствует;

- Ярославская область, Тутаевский район, д. Ковалёво, Промзона 4, сооружение, координаты объекта 57.789251, 39.605494, кадастровый номер земельного участка: 76:15:021601:87; кадастровый номер объекта: 76:15:021603:95;

- Ярославская область, Тутаевский район, пос. Константиновский,

сооружение, координаты объекта: 57.836322, 39.559516, кадастровый номер земельного участка: отсутствует;

- Ярославская область, Тутаевский район, д. Копнинское, ул. Центральная, д. 10, пристройка к дому, координаты объекта: 57.842142, 39.497142, кадастровый номер земельного участка: 76:15:020703:38;

- Ярославская область, Тутаевский район, д. Никольское, ул. Дубовая, у д. 8, хозяйственная постройка, координаты объекта: 57.828093, 39.473996, кадастровый номер земельного участка: отсутствует;

- Ярославская область, Тутаевский район, д. Никольское, ул. Дубовая, рядом с д. 9, хозяйственная постройка, координаты объекта: 57.828724, 39.472998, кадастровый номер земельного участка: 76:15:020704:252;

- Ярославская область, Тутаевский район, д. Новое, ул. Лесная, жилой дом, координаты объекта: 57.809853, 39.535931, кадастровый номер земельного участка: отсутствует;

- Ярославская область, Тутаевский район, д. Новое, ул. Лесная, хозяйственная постройка, координаты объекта: 57.809460, 39.536007, кадастровый номер земельного участка: отсутствует;

- Ярославская область, Тутаевский район, д. Трубино, ул. Центральная, при въезде в деревню слева, пристройка к дому, координаты объекта: 57.740761, 39.452835, кадастровый номер земельного участка: отсутствует;

- Ярославская область, Тутаевский район, д. Трубино, сооружение, координаты объекта: 57.738587, 39.453733, кадастровый номер земельного участка: отсутствует;

- Ярославская область, Тутаевский район, д. Крюково, в конце деревни, жилой дом, координаты объекта: 57.738722, 39.427135, кадастровый номер земельного участка: отсутствует;

- Ярославская область, Тутаевский район, д. Зеркаево, ул. Зеленая, рядом с д. 6, строение, координаты объекта: 57.881368, 39.812862, кадастровый номер земельного участка: 76:15:011818:68;

- Ярославская область, Тутаевский район, д. Есипово, рядом с д. 6, строение, координаты объекта: 57.835882, 39.776681, кадастровый номер земельного участка: 76:15:012014:17;

- Ярославская область, Тутаевский район, д. Ионовское, напротив д. 6, строение, координаты объекта: 57.874897, 39.309991, кадастровый номер земельного участка: отсутствует;

- Ярославская область, г. Тутаев, ул. Полевая, хозяйственная постройка, координаты объекта: 57.889736, 39.527396, кадастровый номер земельного участка: отсутствует;

- Ярославская область, г. Тутаев, ул. Осипенко, производственное строение, координаты объекта: 57.875409, 39.558588, кадастровый номер земельного участка: 76:21:020223:47;

- Ярославская область, г. Тутаев, ул. Ярославская, д. 120, жилой дом, координаты объекта: 57.878674, 39.514428, кадастровый номер земельного участка: 76:21:010102:3;

- Ярославская область, Тутаевский район, д. Рождественное, д. 42, строение, координаты объекта: 57.918697, 39.335780, кадастровый номер земельного участка: 76:15:020501:22;

- Ярославская область, Тутаевский район, п. Фоминское, КСП з/у 2/2, здание навеса у репродуктора, координаты объекта: 57.835850, 39.563982, кадастровый номер земельного участка: 76:15:021301:52, кадастровый номер объекта: 76:15:010101:586;

- Ярославская область, Тутаевский район, п. Фоминское, з/у 5, здание электроподстанции, координаты объекта: 57.835414, 39.558250, кадастровый номер земельного участка: 76:15:021301:16, кадастровый номер объекта: 76:15:010101:429;

- Ярославская область, г. Тутаев, ул. Ушакова, д. 14, жилой дом, координаты объекта: 57.876257, 39.554457, кадастровый номер земельного участка: 76:21:020215:16, кадастровый номер объекта: 76:21:020215:35;

- Ярославская область, г. Тутаев, пл. Покровская, д. 12, жилой дом, координаты объекта: 57.887873, 39.528865, кадастровый номер земельного участка: 76:21:020121:15, кадастровый номер объекта: 76:21:020121:75;

- Ярославская область, г. Тутаев, пер. Красноармейский, д. 3, жилой дом, координаты объекта: 57.886115, 39.252430, кадастровый номер земельного участка: 76:21:020135:3, кадастровый номер объекта: 76:21:020135:9;

- Ярославская область, г. Тутаев, ул. Покровская, д. 5, жилой дом, координаты объекта: 57.888216, 39.530871, кадастровый номер земельного участка: 76:21:020121:9, кадастровый номер объекта: 76:21:020121:69;

- Ярославская область, г. Тутаев, ул. Покровская, д. 9, жилой дом, координаты объекта: 57.889205, 39.532366, кадастровый номер земельного участка: 76:21:020116:16, кадастровый номер объекта: 76:21:020116:40;

- Ярославская область, г. Тутаев, ул. Покровская, д. 20, жилой дом, координаты объекта: 57.890422, 39.535002, кадастровый номер земельного участка: 76:21:020111:32, кадастровый номер объекта: 76:21:020111:47;

- Ярославская область, г. Тутаев, ул. Покровская, д. 23, жилой дом, координаты объекта: 57.890832, 39.534945, кадастровый номер земельного участка: 76:21:020110:12, кадастровый номер объекта: 76:21:020110:45;

- Ярославская область, г. Тутаев, ул. Покровская, д. 26, жилой дом, координаты объекта: 57.890583, 39.536329, кадастровый номер земельного участка: 76:21:020111:30, кадастровый номер объекта: 76:21:020111:42;

- Ярославская область, г. Тутаев, ул. Покровская, д. 30, жилой дом, координаты объекта: 57.891103, 39.535999, кадастровый номер земельного участка: 76:21:020111:28, кадастровый номер объекта: 76:21:020111:50;

- Ярославская область, г. Тутаев, ул. 2-ая Овражная, д. 11, жилой дом, координаты объекта: 57.883729, 39.532929, кадастровый номер земельного участка: 76:21:020131:10, кадастровый номер объекта: 76:21:010101:379;

- Ярославская область, г. Тутаев, ул. В.Набережная, д. 55, жилой дом, координаты объекта: 57.885102, 39.526183, кадастровый номер земельного участка: 76:21:020130:16;

- Ярославская область, Тутаевский район, д. Кузилово, ул. Центральная, д. 2, жилой дом, координаты объекта: 57.888420, 39.453886, кадастровый номер земельного участка: 76:15:020302:41, кадастровый номер объекта: 76:15:020302:79;

- Ярославская область, Тутаевский район, д. Антифьево, ул. Центральная, д. 43, жилой дом, координаты объекта: 57.892750, 39.438529, кадастровый

номер земельного участка: 76:15:020208:174, кадастровый номер объекта: 76:15:020208:178;

- Ярославская область, Тутаевский район, д. Мишаки, ул. Запрудная, д. 5, жилой дом, координаты объекта: 57.922601, 39.433415, кадастровый номер земельного участка: 76:15:020203:66;

- Ярославская область, Тутаевский район, д. Мишаки, ул. Центральная, д. 6, жилой дом, координаты объекта: 57.922945, 39.431237, кадастровый номер земельного участка: отсутствует, кадастровый номер объекта: 76:15:020203:165;

- Ярославская область, Тутаевский район, д. Столбищи, ул. Колхозная, д. 17, жилой дом, координаты объекта: 57.884247, 39.277186, кадастровый номер земельного участка: 76:15:022201:310;

- Ярославская область, Тутаевский район, д. Панино, ул. Овражная, д. 1, жилой дом, координаты объекта: 57.794654, 39.614408, кадастровый номер земельного участка: 76:15:021503:64, кадастровый номер объекта: 76:15:021503:109;

- Ярославская область, Тутаевский район, пос. Константиновский, ул. Депутатская, д. 7, жилой дом, координаты объекта: 57.831356, 39.588737, кадастровый номер земельного участка: 76:15:022302:880, кадастровый номер объекта: 76:15:021713:49;

- Ярославская область, Тутаевский район, д. Лихачево, д. 10, пристройка к дому, координаты объекта: 57.869338, 39.794046, кадастровый номер земельного участка: 76:15:011820:10;

- Ярославская область, Тутаевский район, д. Есипово, д. 4, жилой дом, координаты объекта: 57.836316, 39.773188, кадастровый номер земельного участка: отсутствует;

- Ярославская область, Тутаевский район, д. Копнинское, ул. Центральная, д. 20, жилой дом, координаты объекта: 57.841020, 39.495653, кадастровый номер земельного участка: отсутствует;

- Ярославская область, Тутаевский район, д. Копнинское, ул. Центральная, д. 19а, жилой дом, координаты объекта: 57.841346, 39.495339, кадастровый номер земельного участка: 76:15:020703:397;

- Ярославская область, Тутаевский район, д. Никольское, ул. Дубовая, д. 1, пристройка к дому, координаты объекта: 57.830470, 39.475109, кадастровый номер земельного участка: отсутствует;

- Ярославская область, Тутаевский район, д. Крюково, д. 2, жилой дом, координаты объекта: 57.739391, 39.429550, кадастровый номер земельного участка: 76:15:021913:26;

- Ярославская область, г. Тутаев, ул. Ленина, д. 105, жилой дом, координаты объекта: 57.887961, 39.532960, кадастровый номер земельного участка: 76:21:020122: 3.

Принято решение о включении в Реестр фактически погибших объектов:

1. Хозяйственную постройку, расположенную по адресу: Ярославская область, Тутаевский район, пос. Константиновский, координаты объекта: 57.821401, 39.586051, кадастровый номер земельного участка: отсутствует;

2. Сооружение, расположенное по адресу: Ярославская область, Тутаевский район, д. Ковалёво, Промзона 4, координаты объекта 57.789251, 39.605494, кадастровый номер земельного участка: 76:15:021601:87; кадастровый номер объекта: 76:15:021603:95;

3. Сооружение, расположенное по адресу: Ярославская область, Тутаевский район, пос. Константиновский, координаты объекта: 57.836322, 39.559516, кадастровый номер земельного участка: отсутствует;

4. Пристройку к дому, расположенную по адресу: Ярославская область, Тутаевский район, д. Копнинское, ул. Центральная, д. 10, координаты объекта: 57.842142, 39.497142, кадастровый номер земельного участка: 76:15:020703:38;

5. Хозяйственную постройку, расположенную по адресу: Ярославская область, Тутаевский район, д. Никольское, ул. Дубовая, у д. 8, координаты объекта: 57.828093, 39.473996, кадастровый номер земельного участка: отсутствует;

6. Хозяйственную постройку, расположенную по адресу: Ярославская область, Тутаевский район, д. Никольское, ул. Дубовая, рядом с д. 9, координаты объекта: 57.828724, 39.472998, кадастровый номер земельного участка: 76:15:020704:252;

7. Жилой дом, расположенный по адресу: Ярославская область, Тутаевский район, д. Новое, ул. Лесная, координаты объекта: 57.809853, 39.535931, кадастровый номер земельного участка: отсутствует;

8. Хозяйственную постройку, расположенную по адресу: Ярославская область, Тутаевский район, д. Новое, ул. Лесная, координаты объекта: 57.809460, 39.536007, кадастровый номер земельного участка: отсутствует;

9. Пристройку к дому, расположенную по адресу: Ярославская область, Тутаевский район, д. Трубино, ул. Центральная, при въезде в деревню слева, координаты объекта: 57.740761, 39.452835, кадастровый номер земельного участка: отсутствует;

10. Сооружение, расположенное по адресу: Ярославская область, Тутаевский район, д. Трубино, координаты объекта: 57.738587, 39.453733, кадастровый номер земельного участка: отсутствует;

11. Жилой дом, расположенный по адресу: Ярославская область, Тутаевский район, д. Крюково, в конце деревни, координаты объекта: 57.738722, 39.427135, кадастровый номер земельного участка: отсутствует;

12. Строение, расположенное по адресу: Ярославская область, Тутаевский район, д. Зеркаево, ул. Зеленая, рядом с д. 6, координаты объекта: 57.881368, 39.812862, кадастровый номер земельного участка: 76:15:011818:68;

13. Строение, расположенное по адресу: Ярославская область, Тутаевский район, д. Есипово, рядом с д. 6, координаты объекта: 57.835882, 39.776681, кадастровый номер земельного участка: 76:15:012014:17;

14. Строение, расположенное по адресу: Ярославская область, Тутаевский район, д. Ионовское, напротив д. 6, координаты объекта: 57.874897, 39.309991, кадастровый номер земельного участка: отсутствует;

15. Хозяйственную постройку, расположенную по адресу: Ярославская область, г. Тутаев, ул. Полевая, координаты объекта: 57.889736, 39.527396, кадастровый номер земельного участка: отсутствует;

16. Производственное строение, расположенное по адресу: Ярославская область, г. Тутаев, ул. Осипенко, координаты объекта: 57.875409, 39.558588, кадастровый номер земельного участка: 76:21:020223:47;
17. Жилой дом, расположенный по адресу: Ярославская область, г. Тутаев, ул. Ярославская, д. 120, координаты объекта: 57.878674, 39.514428, кадастровый номер земельного участка: 76:21:010102:3;
18. Строение, расположенное по адресу: Ярославская область, Тутаевский район, д. Рождественное, д. 42, координаты объекта: 57.918697, 39.335780, кадастровый номер земельного участка: 76:15:020501:22;
19. Здание навеса у репродуктора, расположенное по адресу: Ярославская область, Тутаевский район, п. Фоминское, КСП з/у 2/2, координаты объекта: 57.835850, 39.563982, кадастровый номер земельного участка: 76:15:021301:52, кадастровый номер объекта: 76:15:010101:586;
20. Здание электроподстанции, расположенное по адресу: Ярославская область, Тутаевский район, п. Фоминское, з/у 5, координаты объекта: 57.835414, 39.558250, кадастровый номер земельного участка: 76:15:021301:16, кадастровый номер объекта: 76:15:010101:429;
21. Жилой дом, расположенный по адресу: Ярославская область, г. Тутаев, ул. Ушакова, д. 14, координаты объекта: 57.876257, 39.554457, кадастровый номер земельного участка: 76:21:020215:16, кадастровый номер объекта: 76:21:020215:35;
22. Жилой дом, расположенный по адресу: Ярославская область, г. Тутаев, пл. Покровская, д. 12, координаты объекта: 57.887873, 39.528865, кадастровый номер земельного участка: 76:21:020121:15, кадастровый номер объекта: 76:21:020121:75;
23. Жилой дом, расположенный по адресу: Ярославская область, г. Тутаев, пер. Красноармейский, д. 3, координаты объекта: 57.886115, 39.252430, кадастровый номер земельного участка: 76:21:020135:3, кадастровый номер объекта: 76:21:020135:9;
24. Жилой дом, расположенный по адресу: Ярославская область, г. Тутаев, ул. Покровская, д. 5, координаты объекта: 57.888216, 39.530871, кадастровый номер земельного участка: 76:21:020121:9, кадастровый номер объекта: 76:21:020121:69;
25. Жилой дом, расположенный по адресу: Ярославская область, г. Тутаев, ул. Покровская, д. 9, координаты объекта: 57.889205, 39.532366, кадастровый номер земельного участка: 76:21:020116:16, кадастровый номер объекта: 76:21:020116:40;
26. Жилой дом, расположенный по адресу: Ярославская область, г. Тутаев, ул. Покровская, д. 20, координаты объекта: 57.890422, 39.535002, кадастровый номер земельного участка: 76:21:020111:32, кадастровый номер объекта: 76:21:020111:47;
27. Жилой дом, расположенный по адресу: Ярославская область, г. Тутаев, ул. Покровская, д. 23, координаты объекта: 57.890832, 39.534945, кадастровый номер земельного участка: 76:21:020110:12, кадастровый номер объекта: 76:21:020110:45;
28. Жилой дом, расположенный по адресу: Ярославская область, г. Тутаев, ул. Покровская, д. 26, координаты объекта: 57.890583, 39.536329,

кадастровый номер земельного участка: 76:21:020111:30, кадастровый номер объекта: 76:21:020111:42;

29. Жилой дом, расположенный по адресу: Ярославская область, г. Тутаев, ул. Покровская, д. 30, координаты объекта: 57.891103, 39.535999, кадастровый номер земельного участка: 76:21:020111:28, кадастровый номер объекта: 76:21:020111:50;

30. Жилой дом, расположенный по адресу: Ярославская область, г. Тутаев, ул. 2-ая Овражная, д. 11, координаты объекта: 57.883729, 39.532929, кадастровый номер земельного участка: 76:21:020131:10, кадастровый номер объекта: 76:21:010101:379;

31. Жилой дом, расположенный по адресу: Ярославская область, г. Тутаев, ул. В.Набережная, д. 55, координаты объекта: 57.885102, 39.526183, кадастровый номер земельного участка: 76:21:020130:16;

32. Жилой дом, расположенный по адресу: Ярославская область, Тутаевский район, д. Кузилово, ул. Центральная, д. 2, координаты объекта: 57.888420, 39.453886, кадастровый номер земельного участка: 76:15:020302:41, кадастровый номер объекта: 76:15:020302:79;

33. Жилой дом, расположенный по адресу: Ярославская область, Тутаевский район, д. Антифьево, ул. Центральная, д. 43, координаты объекта: 57.892750, 39.438529, кадастровый номер земельного участка: 76:15:020208:174, кадастровый номер объекта: 76:15:020208:178;

34. Жилой дом, расположенный по адресу: Ярославская область, Тутаевский район, д. Мишаки, ул. Запрудная, д. 5, координаты объекта: 57.922601, 39.433415, кадастровый номер земельного участка: 76:15:020203:66;

35. Жилой дом, расположенный по адресу: Ярославская область, Тутаевский район, д. Мишаки, ул. Центральная, д. 6, координаты объекта: 57.922945, 39.431237, кадастровый номер земельного участка: отсутствует, кадастровый номер объекта: 76:15:020203:165;

36. Жилой дом, расположенный по адресу: Ярославская область, Тутаевский район, д. Столбищи, ул. Колхозная, д. 17, координаты объекта: 57.884247, 39.277186, кадастровый номер земельного участка: 76:15:022201:310;

37. Жилой дом, расположенный по адресу: Ярославская область, Тутаевский район, д. Панино, ул. Овражная, д. 1, координаты объекта: 57.794654, 39.614408, кадастровый номер земельного участка: 76:15:021503:64, кадастровый номер объекта: 76:15:021503:109;

38. Жилой дом, расположенный по адресу: Ярославская область, Тутаевский район, пос. Константиновский, ул. Депутатская, д. 7, координаты объекта: 57.831356, 39.588737, кадастровый номер земельного участка: 76:15:022302:880, кадастровый номер объекта: 76:15:021713:49;

39. Пристройку к дому, расположенную по адресу: Ярославская область, Тутаевский район, д. Лихачево, д. 10, координаты объекта: 57.869338, 39.794046, кадастровый номер земельного участка: 76:15:011820:10;

40. Жилой дом, расположенный по адресу: Ярославская область, Тутаевский район, д. Есипово, д. 4, координаты объекта: 57.836316, 39.773188, кадастровый номер земельного участка: отсутствует;

41. Жилой дом, расположенный по адресу: Ярославская область, Тутаевский район, д. Копнинское, ул. Центральная, д. 20, координаты объекта: 57.841020, 39.495653, кадастровый номер земельного участка: отсутствует;





42. Жилой дом, расположенный по адресу: Ярославская область, Тутаевский район, д. Копнинское, ул. Центральная, д. 19а, координаты объекта: 57.841346, 39.495339, кадастровый номер земельного участка: 76:15:020703:397;

43. Пристройку к дому, расположенную по адресу: Ярославская область, Тутаевский район, д. Никольское, ул. Дубовая, д. 1, координаты объекта: 57.830470, 39.475109, кадастровый номер земельного участка: отсутствует;

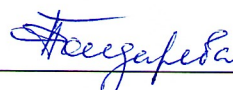
44. Жилой дом, расположенный по адресу: Ярославская область, Тутаевский район, д. Крюково, д. 2, координаты объекта: 57.739391, 39.429550, кадастровый номер земельного участка: 76:15:021913:26;

45. Жилой дом, расположенный по адресу: Ярославская область, г. Тутаев, ул. Ленина, д. 105, координаты объекта: 57.887961, 39.532960, кадастровый номер земельного участка: 76:21:020122: 3.

Подписи членов комиссии:

	<i>Е.А. Филатова</i>
	<i>О.А. Перминова</i>
	<i>А.Е. Петрова</i>
	<i>К.В. Петрова</i>
	<i>А.Г. Удовикина</i>
	<i>М.В. Ходорова</i>

Протокол Комиссии вела Бондарева С.Е.



АКТ
первичного осмотра фактически погибшего объекта
№ 92/2026

г. Тутаев
«19» марта 2026 года
время: 14 час. 35 мин.

Настоящий акт составлен в связи с тем, что фактически погибший объект (далее – объект) обнаружен на земельном участке (территории), расположенном по адресу: Ярославская область, Тутаевский район, д. Копнинское, ул. Центральная, д. 20 кадастровый номер земельного участка на котором расположен объект: отсутствует, координаты объекта: 57.841020, 39.495653.

На указанном земельном участке расположен жилой дом, непригодный для дальнейшего использования по своему назначению, а именно: возникновение угрозы причинения вреда жизни и здоровью граждан, имуществу иных лиц, а также нарушение обязательных требований, предъявляемых к содержанию зданий, строений, сооружений.

Описание объекта: вид (тип) объекта, назначение, технические характеристики, строительный материал, цвет и т.д.: Деревянный жилой дом. Доступ в жилой дом не ограничен. Дом находится в полуразрушенном состоянии. Крыша полностью разрушена. Окна без остекления.

Сведения о собственнике (правообладателе) объекта: не установлен.

Признаки, способ (причина) гибели объекта: физический износ


При составлении настоящего акта использовалась следующая аппаратура: телефон SAMSUNG Galaxy A52

Особые отметки:--

Приложение: фототаблица

Подпись лица, составившего настоящий акт:

ведущий специалист управления муниципального
контроля Администрации ТМО

 С.Е. Бондарева

Подписи иных лиц, представителей органов и организаций, присутствующих при
осмотре объекта:


Начальник управления муниципального контроля
Администрации ТМО

 Е.А. Филатова

Начальник управления муниципального имущества
и земельных отношений Администрации ТМО

_____ А.Е.Петрова

И.О. начальника управления архитектуры
и градостроительства Администрации ТМО – главного архитектора

 О.А.Перминова

Консультант управления муниципального контроля
Администрации ТМО

 М.В. Ходорова

Консультант управления муниципального контроля
Администрации ТМО

 К.В. Петрова

Главный специалист управления архитектуры
и градостроительства Администрации ТМО

 А.Г. Удовикина

**Фототаблица к акту первичного осмотра фактически погибшего объекта
№ 92/2026**

