



Администрация Тутаевского муниципального района

ПОСТАНОВЛЕНИЕ

от 27.01.2023 №49-п
г. Тутаев

О назначении общественных обсуждений по проекту постановления Администрации Тутаевского муниципального района «Об утверждении проекта межевания территории земельных участков с кадастровыми номерами 76:15:021719:222, 76:15:021719:515, 76:15:021719:937, 76:15:021719:574 и прилегающей земли неразграниченной государственной собственности в п. Никульское Чебаковского сельского поселения Тутаевского района Ярославской области»

В соответствии со статьей 5.1 Градостроительного кодекса Российской Федерации, статьей 28 Федерального закона от 06.10.2003 №131-ФЗ «Об общих принципах организации местного самоуправления в Российской Федерации», Уставом Тутаевского муниципального района, Администрация Тутаевского муниципального района

ПОСТАНОВЛЯЕТ:

1. Инициировать проведение общественных обсуждений по проекту постановления Администрации Тутаевского муниципального района «Об утверждении проекта межевания территории земельных участков с кадастровыми номерами 76:15:021719:222, 76:15:021719:515, 76:15:021719:937, 76:15:021719:574 и прилегающей земли неразграниченной государственной собственности в п. Никульское Чебаковского сельского поселения Тутаевского района Ярославской области» (Приложение 1).
2. Утвердить состав оргкомитета по проведению общественных обсуждений по проекту постановления (Приложение 2).
3. Контроль за исполнением данного постановления оставляю за собой.
4. Настоящее постановление вступает в силу после его официального опубликования.

Временно исполняющий полномочия
Главы Тутаевского
муниципального района

О.В. Низова

к постановлению
Администрации Тутаевского
муниципального района
от 27.01.2023 №49-п



Администрация Тутаевского муниципального района

ПОСТАНОВЛЕНИЕ

от _____ № _____
г. Тутаев

Об утверждении проекта межевания территории
земельных участков с кадастровыми номерами
76:15:021719:222, 76:15:021719:515, 76:15:021719:937,
76:15:021719:574 и прилегающей земли
неразграниченной государственной собственности
в п. Никульское Чебаковского сельского поселения
Тутаевского района Ярославской области

В соответствии со статьями 42, 43, 45 и 46 Градостроительного кодекса
Российской Федерации, Администрация Тутаевского муниципального района

ПОСТАНОВЛЯЕТ:

1. Утвердить прилагаемый проект межевания территории
земельных участков с кадастровыми номерами 76:15:021719:222,
76:15:021719:515, 76:15:021719:937, 76:15:021719:574 и прилегающей земли
неразграниченной государственной собственности в п. Никульское
Чебаковского сельского поселения Тутаевского района Ярославской области.

2. Контроль за исполнением данного постановления возложить на
Заместителя Главы Администрации Тутаевского муниципального района по
градостроительным вопросам – начальника управления архитектуры и
градостроительства Администрации Тутаевского муниципального района
(главного архитектора) – Е.Н.Касьянову.

3. Настоящее постановление вступает в силу после его официального
опубликования.

Временно исполняющий полномочия
Главы Тутаевского
муниципального района

О.В. Низова

Утверждено
постановлением Администрации
Тутаевского муниципального района
от _____ № _____

Проект межевания территории
земельных участков с кадастровыми номерами
76:15:021719:222, 76:15:021719:515,
76:15:021719:937, 76:15:021719:574
и прилегающей земли неразграниченной
государственной собственности
в п. Никульское Чебаковского сельского поселения
Тутаевского района Ярославской области

2023 год

Содержание

№ п/п	Разделы проекта межевания	Номера листов
1	2	3
1	Основная часть	3
1.1	Общая часть	4
1.1.1	Цель разработки проекта межевания	4
1.1.2	Результаты работы	5
1.2	Описание формирования	5
1.3	Исходные данные для подготовки проекта межевания	7
1.4	Сведения об образуемом земельном участке и его частях	7
1.5	Координаты поворотных точек границ образуемых земельных участков	8
1.6	Заключение о соответствии разработанной документации требованиям законодательства о градостроительной деятельности	10
1.7	Схема межевания территории земельных участков согласно Генеральному плану поселка Никульское.	11
1.8	Схема межевания земельных участков согласно Правилам землепользования и застройки Чебаковского сельского поселения Тутаевского района Ярославской области.	12
1.9	Схема межевания территории земельных участков, расположенных в п. Никульское Чебаковского сельского поселения Тутаевского района Ярославской области	13
2	Материалы по обоснованию	14
2.1	Схема территории земельных участков, расположенных в п. Никульское Чебаковского сельского поселения Тутаевского района Ярославской области	16

1. Основная часть

1.1 Общая часть

Проект межевания территории земельных участков с кадастровыми номерами 76:15:021719:222, 76:15:021719:515, 76:15:021719:937, 76:15:021719:574 и прилегающей земли неразграниченной государственной собственности в п. Никульское Чебаковского сельского поселения Тутаевского района Ярославской области., разработан в виде отдельного документа в соответствии с Решением от 28.03.2019 № 47-г «Об утверждении Порядка подготовки и утверждения документации по планировке территории Тутаевского муниципального района» и на основании постановления Администрации Тутаевского муниципального района от 16.01.2023 г. № 14-п «О подготовке проекта межевания территории земельных участков с кадастровыми номерами 76:15:021719:222, 76:15:021719:515, 76:15:021719:937, 76:15:021719:574 и прилегающей земли неразграниченной государственной собственности в п. Никульское Чебаковского сельского поселения Тутаевского района Ярославской области.».

При разработке использовалась следующая нормативно-правовая база:

1. «Градостроительный кодекс Российской Федерации» от 29.12.2004г. №190-ФЗ (ред. от 19.12.2022);
2. «Земельный кодекс Российской Федерации» от 25.10.2001г. №136-ФЗ (ред. от 05.12.2022);
3. Федеральный закон «О кадастровой деятельности» от 24.07.2007 № 221-ФЗ;
4. Федеральный закон «О введении в действие Земельного кодекса Российской Федерации» от 25.10.2001 N 137-ФЗ.
5. Федеральный закон «О введении в действие Градостроительного кодекса Российской Федерации» от 29.12.2004 N 191-ФЗ.
6. Федеральный закон «О введении в действие Жилищного кодекса Российской Федерации» от 29.12.2004 N 189-ФЗ.
7. Свод правил СП 42.13330.2016 «СНиП 2.07.01-89. Градостроительство. Планировка и застройка городских и сельских поселений»;
8. Приказ от 9 июня 2022 г. N 473/пр Министерства строительства и жилищно-коммунального хозяйства РФ об утверждении изменения №3 к СП 42.13330.2016 «СНиП 2.07.01-89. Градостроительство. Планировка и застройка городских и сельских поселений»;
9. Генеральный план п. Никульское (Карта планируемого размещения объектов капитального строительства) Чебаковское сельское поселение.
10. Генеральный план Чебаковского сельского поселения Тутаевского района Ярославской области, утвержденный Решением Муниципального совета городского поселения Тутаев от 28.10.2010 г. № 64-г.
11. Правила землепользования и застройки Чебаковского сельского поселения Тутаевского района Ярославской области, утвержденные Решением Муниципального Совета городского поселения Тутаев от 29.10.2020 № 90-г.
12. Правила землепользования и застройки Чебаковского сельского поселения Тутаевского района Ярославской области. Карта – схема градостроительного зонирования поселка Никульское.

1.1.1 Цель разработки проекта межевания

1. Определение местоположения границ образуемых земельных участков с условными номерами 76:15:021719:3У1, 76:15:021719:3У2, 76:15:021719:3У3, 76:15:021719:3У4, 76:15:021719:3У5 и формирование их в кадастровом квартале 76:15:021719, как объектов государственного кадастрового учета;

2. Формирования границ земельных участков 76:15:021719:3У1, 76:15:021719:3У2, 76:15:021719:3У3, 76:15:021719:3У4, 76:15:021719:3У5 с видом разрешенного использования, в соответствии с утвержденными Правилами землепользования и застройки Чебаковского сельского поселения Тутаевского муниципального района Ярославской области;

Для обеспечения поставленных целей необходима ориентация на решение следующих задач:

1.Определение площадей земельных участков в соответствии с нормативными требованиями, а также исходя из местоположения сформированных и поставленных на кадастровый учет близлежащих земельных участков;

2. Соблюдение общественных, частных интересов и прав, затрагиваемых при формировании земельных участков;

3. Обеспечение условий эксплуатации объектов, расположенных в границах формируемых земельных участков.

1.1.2 Результаты работы

1.Определена территория образуемых земельных участков с условными номерами 76:15:021719:ЗУ1, 76:15:021719:ЗУ2, 76:15:021719:ЗУ3, 76:15:021719:ЗУ4, 76:15:021719:ЗУ5.

2.Выявлены границы существующих земельных участков, границы зон с особыми условиями использования территории;

3.Установлены виды разрешенного использования земельных участков в соответствии с Правилами землепользования и застройки Чебаковского сельского поселения.

1.2 Описание формирования земельных участков.

Межевание территории осуществляется применительно к территории, расположенной в кадастровом квартале 76:15:021719. Для этого не требуется изъятия земель и земельных участков, а также перевод земель в иные категории.

Планируемые к формированию земельные участки расположены в квартале смешанной застройки. В рамках земельного законодательства образование земельных участков осуществляется в соответствии с п. 4 ч. 3 ст.11.3 Земельного кодекса Российской Федерации.

Формируемый земельный участок 76:15:021719:ЗУ1 расположен в территориальных зонах :

ОД-1 - зона объектов обслуживания населения. Зона выделена для размещения объектов капитального строительства в целях обеспечения удовлетворения бытовых, социальных и духовных потребностей человека;

РЗ - зона размещения благоустроенных природных территорий общего пользования. Благоустроенные природных территорий общего пользования - территории, используемые для рекреации и создаваемые для всего населения муниципального образования: ориентированы на потребности, как постоянного населения муниципального образования, так и временного населения - туристов и т.д.

СН2- специальная зона. Зона предназначена для размещения, хранения, захоронения, утилизации, накопления, обработки, обезвреживания отходов производства и потребления, медицинских отходов, биологических отходов, а также размещения объектов размещения отходов, захоронения, хранения, обезвреживания таких отходов (скотомогильников, мусороперерабатывающих заводов, полигонов по захоронению и сортировке бытового мусора ТКО, в т. ч. раздельного и отходов, мест сбора вещей для их вторичной переработки) при условии установления соответствующих санитарно-защитных зон.

Земельный участок 76:15:021719:ЗУ1 формируется из земель неразграниченной государственной собственности и путем перераспределения земельных участков с кадастровыми номерами 76:15:021719:222, 76:15:021719:515, 76:15:021719:937.

Вид разрешенного использования образуемого земельного участка – культурное развитие (3.6).

Формируемый земельный участок 76:15:021719:ЗУ2 расположен в территориальных зонах :

РЗ - зона размещения благоустроенных природных территорий общего пользования. Благоустроенные природных территорий общего пользования - территории, используемые для рекреации и создаваемые для всего населения муниципального образования: ориентированы на потребности, как постоянного населения муниципального образования, так и временного населения - туристов и т.д.

СН2- специальная зона. Зона предназначена для размещения, хранения, захоронения, утилизации, накопления, обработки, обезвреживания отходов производства и потребления, медицинских отходов, биологических отходов, а также размещения объектов размещения отходов, захоронения, хранения, обезвреживания таких отходов (скотомогильников, мусороперерабатывающих заводов, полигонов по захоронению и сортировке бытового мусора ТКО, в т. ч. раздельного и отходов, мест сбора вещей для их вторичной переработки) при условии установления соответствующих санитарно-защитных зон.

ОД2 - зона спортивных сооружений. Зона выделена для размещения зданий и сооружений для занятия спортом.

ПЗ - зона инженерной инфраструктуры. Зона предназначена для размещения объектов инженерной инфраструктуры: водоснабжения, тепло-, газо- и электроснабжения, водоотведения, связи, пожарной и охранной сигнализации, диспетчеризации систем инженерного оборудования.

Планируемый к формированию земельный участок 76:15:021719:3У2 свободен от застройки.

Вид разрешенного использования образуемого земельного участка – территория общего пользования (12.0).

Формируемый земельный участок 76:15:021719:3У3 расположен в территориальной зоне:

РЗ - зона размещения благоустроенных природных территорий общего пользования. Благоустроенные природные территории общего пользования - территории, используемые для рекреации и создаваемые для всего населения муниципального образования: ориентированы на потребности, как постоянного населения муниципального образования, так и временного населения - туристов и т.д.

Вид разрешенного использования образуемого земельного участка – религиозное использование (3.7).

Формируемый земельный участок 76:15:021719:3У4 расположен в территориальной зоне:

РЗ - зона размещения благоустроенных природных территорий общего пользования. Благоустроенные природные территории общего пользования - территории, используемые для рекреации и создаваемые для всего населения муниципального образования: ориентированы на потребности, как постоянного населения муниципального образования, так и временного населения - туристов и т.д.

Вид разрешенного использования образуемого земельного участка – территория общего пользования (12.0).

Формируемый земельный участок 76:15:021719:3У5 расположен в территориальных зонах :

СН2- специальная зона. Зона предназначена для размещения, хранения, захоронения, утилизации, накопления, обработки, обезвреживания отходов производства и потребления, медицинских отходов, биологических отходов, а также размещения объектов размещения отходов, захоронения, хранения, обезвреживания таких отходов (скотомогильников, мусороперерабатывающих заводов, полигонов по захоронению и сортировке бытового мусора ТКО, в т. ч. раздельного и отходов, мест сбора вещей для их вторичной переработки) при условии установления соответствующих санитарно-защитных зон.

РЗ - зона размещения благоустроенных природных территорий общего пользования. Благоустроенные природные территории общего пользования - территории, используемые для рекреации и создаваемые для всего населения муниципального образования: ориентированы на потребности, как постоянного населения муниципального образования, так и временного населения - туристов и т.д.

Вид разрешенного использования образуемого земельного участка – территория общего пользования (12.0).

Образование земельных участков в данных зонах осуществляется исключительно в соответствии с утвержденным проектом межевания территории.

Земельные участки образуются путем образования из земель государственной и муниципальной собственности.

Изменяются границы существующих земельных участков с кадастровыми номерами 76:15:021719:222, 76:15:021719:515, 76:15:021719:937 при разработке данного проекта межевания.

После утверждения данного проекта межевания, на его основании будет инициирована процедура внесения изменений в Правила землепользования и застройки и в Генеральный план п. Никульское Чебаковского сельского поселения.

1.3 Исходные данные для подготовки проекта межевания

№ п/п	Наименование документа	Реквизиты документа
1	2	3
1	Генеральный план	Решение Муниципального Совета г.п. Тутаев от 28.10.2010г. №64-г
2	Правила землепользования и застройки	утверждены решением Муниципального Совета городского поселения Тутаев от 29.10.2020 № 90-г
3	Сведения государственного кадастра недвижимости (ГКН) о земельных участках, границы которых установлены в соответствии с требованиями земельного законодательства.	
4	Постановление Администрации ТМР о подготовке проекта межевания территории	Постановление № 14-п от 16.01.2023

1.4 Сведения об образуемом земельном участке и его частях

№ п/п	Номер земельного участка	Номер сущ. кадастрового квартала	Площадь участка в соответствии с проектом, м2	Вид разрешенного использования в соответствии с проектом	Категория земель	Место-положение земельного участка
1	76:15:021719:3У1	76:15:021719	8962,85	культурное развитие (3.6)	Земли населённых пунктов	Ярославская область, Тутаевский район, Чебаковское с/п, п. Никульское
2	76:15:021719:3У2	76:15:021719	19386,54	территория общего пользования (12.0)	Земли населённых пунктов	Ярославская область, Тутаевский район, Чебаковское с/п, п. Никульское
3	76:15:021719:3У3	76:15:021719	2239,57	Религиозное использование (3.7)	Земли населённых пунктов	Ярославская область, Тутаевский район, Чебаковское с/п, п. Никульское
4	76:15:021719:3У4	76:15:021719	177,84	территория общего пользования (12.0)	Земли населённых пунктов	Ярославская область, Тутаевский район, Чебаковское с/п, п. Никульское
5	76:15:021719:3У5	76:15:021719	755,6	территория общего пользования (12.0)	Земли населённых пунктов	Ярославская область, Тутаевский район, Чебаковское с/п, п. Никульское

**1.5 Координаты поворотных точек границ
образуемых земельных участков**

№ точки	Координаты	
	X	Y
Участок № 1 с к.н. 76:15:021719:3У1		
1	381410.51	1305121.16
2	381470.26	1305121.16
3	381470.26	1305103.23
4	381475.90	1305103.23
5	381475.90	1305098.08
6	381491.21	1305098.08
7	381491.21	1305086.48
8	381528.44	1305086.48
9	381553.45	1305086.52
10	381555.04	1305152.27
11	381555.64	1305165.18
12	381480.05	1305164.93
13	381410.53	1305165.16
14	381410.48	1305134.96
15	381410.51	1305123.00
Участок № 2 с к.н. 76:15:021719:3У2		
1	381555.64	1305165.18
2	381554.99	1305319.15
3	381412.01	1305320.54
4	381410.31	1305255.14
5	381410.51	1305172.98
6	381411.98	1305173.83
7	381437.59	1305193.61
8	381445.08	1305200.76
9	381464.89	1305228.15
10	381458.32	1305234.72
11	381458.32	1305256.25
12	381473.55	1305271.48
13	381495.09	1305271.48
14	381510.32	1305256.25
15	381510.32	1305234.72
16	381495.09	1305219.49
17	381473.55	1305219.49
18	381471.53	1305221.51
19	381468.12	1305217.11
20	381458.89	1305204.12
21	381451.54	1305194.20
22	381444.15	1305186.45
23	381417.81	1305166.81

24	381415.08	1305165.14
25	381480.05	1305164.93
Участок № 3 с к.н. 76:15:021719:ЗУ3		
1	381495.09	1305219.49
2	381510.32	1305234.72
3	381510.32	1305256.25
4	381495.09	1305271.48
5	381473.55	1305271.48
6	381458.32	1305256.25
7	381458.32	1305234.72
8	381473.55	1305219.49
9	381495.09	1305219.49
Участок № 4 с к.н. 76:15:021719:ЗУ4		
1	381486.83	1305082.15
2	381487.01	1305098.08
3	381475.90	1305098.08
4	381475.55	1305082.24
Участок № 5 с к.н. 76:15:021719:ЗУ5		
1	381415.08	1305165.14
2	381417.81	1305166.81
3	381444.15	1305186.45
4	381451.54	1305194.20
5	381458.89	1305204.12
6	381468.12	1305217.11
7	381471.53	1305221.51
8	381464.89	1305228.15
9	381445.08	1305200.76
10	381437.59	1305193.61
11	381411.98	1305173.83
12	381410.51	1305172.98
13	381410.53	1305165.16

Возможные способы образования земельных участков 76:15:021719:ЗУ1, 76:15:021719:ЗУ2, 76:15:021719:ЗУ3, 76:15:021719:ЗУ4, 76:15:021719:ЗУ5: путем образования из земель государственной и муниципальной собственности.

Перечень и сведения о площади образуемого земельного участка, который будет отнесен к территориям общего пользования или имуществу общего пользования, в том числе в отношении которых предполагаются резервирование и (или) изъятие для государственных или муниципальных нужд: резервирование и (или) изъятие земельных участков для государственных или муниципальных нужд не требуется.

Целевое назначение лесов, вид (виды) разрешенного использования лесного участка, количественные и качественные характеристики лесного участка, сведения о нахождении лесного участка в границах особо защитных участков лесов (в случае, если подготовка проекта межевания территории осуществляется в целях определения местоположения границ образуемых и (или) изменяемых лесных участков): в цели подготовки проекта межевания территории не входит определение местоположения границ, образуемых и изменяемых лесных участков.

1.6 Заключение о соответствии разработанной документации требованиям законодательства о градостроительной деятельности

Документация по межеванию территории земельных участков выполнена на основании правил землепользования и застройки в соответствии с требованиями технических регламентов, нормативов градостроительного проектирования, градостроительных регламентов с учетом границ зон с особыми условиями использования территорий.

На территории образуемых земельных участков не расположены: особо охраняемые природные территории, границы лесничеств, лесопарков, участков лесничеств, лесных кварталов, лесотаксационных выделов и частей лесотаксационных выделов.

[illegible]

дер.АЛЕКСЕЙЦЕВО
(021906)

ОАО "Племзавод
"Чебаково"

Яркомнефтепродукт

ОАО "Племзавод
"Чебаково"

ОАО "Племзавод
"Чебаково"

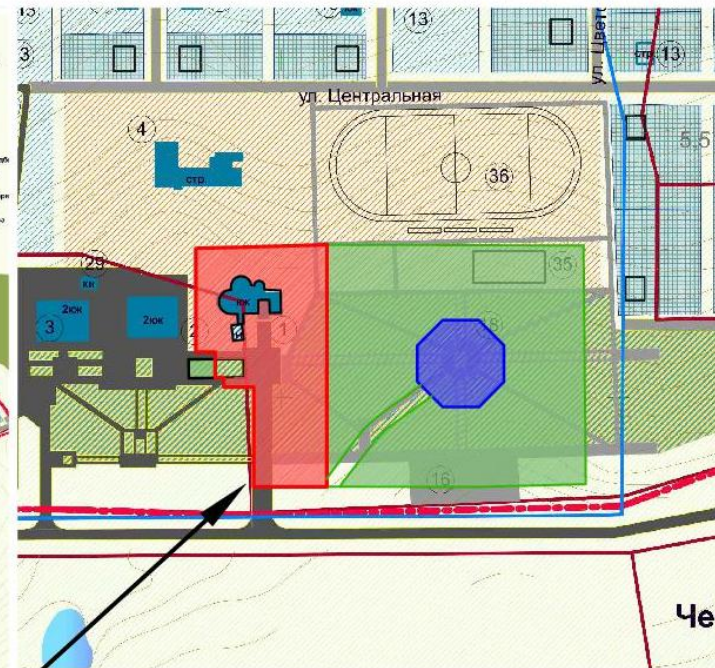
Чебаковс

УСЛОВНЫЕ ОБОЗНАЧЕНИЯ

- Судетс, артезианские скважины
- Судетс, дренные скважины
- Судетс, дренаж сельскохозяйств
- Реконструкция зема (фундаментация)
- Судетс, асфальтные покрытия
- Судетс, грунтовые дороги и трассы
- Судетс, жидкие земы
- Судетс, общественно-жилищные земы
- Судетс, производственно-жилищные земы
- Лесные участки
- Огородные наделы (огородники)
- Судетс, зема специального назначения
- Границы земельных участков по документам
- Границы землепользования
- Промышленные здания и сооружения
- Промышленные жилые здания (1-й этаж)
- Промышленные здания для малых зем (2-й этаж)
- Пространство, подлежащее изъятию
- Пространство, подлежащее изъятию
- Пространство, подлежащее изъятию
- Границы зон охраны объектов культурного наследия
- Границы зон охраны объектов культурного наследия

Директор	Урицкий А.М.
Главный инженер	Кузнецов В.В.
Архитектор	Борозин В.С.
	Перфилов В.В.
Технический архитектор	Александров Д.А.

ОАО Институт «ПИПРОАГРОТЕХПРОМ»



УСЛОВНЫЕ ОБОЗНАЧЕНИЯ

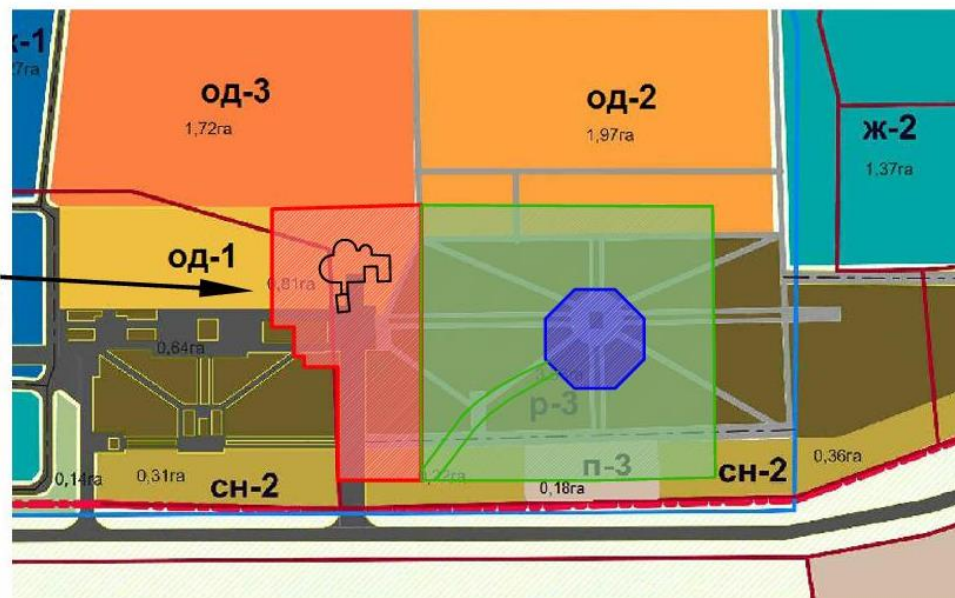
- | | |
|---|--|
|  | Существ. кирпичные строения |
|  | Существ. деревянные строения |
|  | Существ. здания смешанного типа |
|  | Рекреационные зоны (проектируемые и сущ.) |
|  | Существ. асфальтовые покрытия |
|  | Существ. грунтовые дороги и тропинки |
|  | Существ. жилые зоны |
|  | Существ. общественно-деловые зоны |
|  | Существ. производственные зоны |
|  | Лесные массивы |
|  | Огородные наделы (самозахват) |
|  | Существ. зона специального назначения (кладбище) |
|  | Границы населённых пунктов по фотоплану |
|  | Границы землепользователей |
|  | Проектируемые здания и сооружения (1-я очередь) |
|  | Проектируемые жилые зоны (1-я очередь) |
|  | Проектируемые промзоны для малого бизнеса |
|  | Жилая зона 2-й очереди застройки |

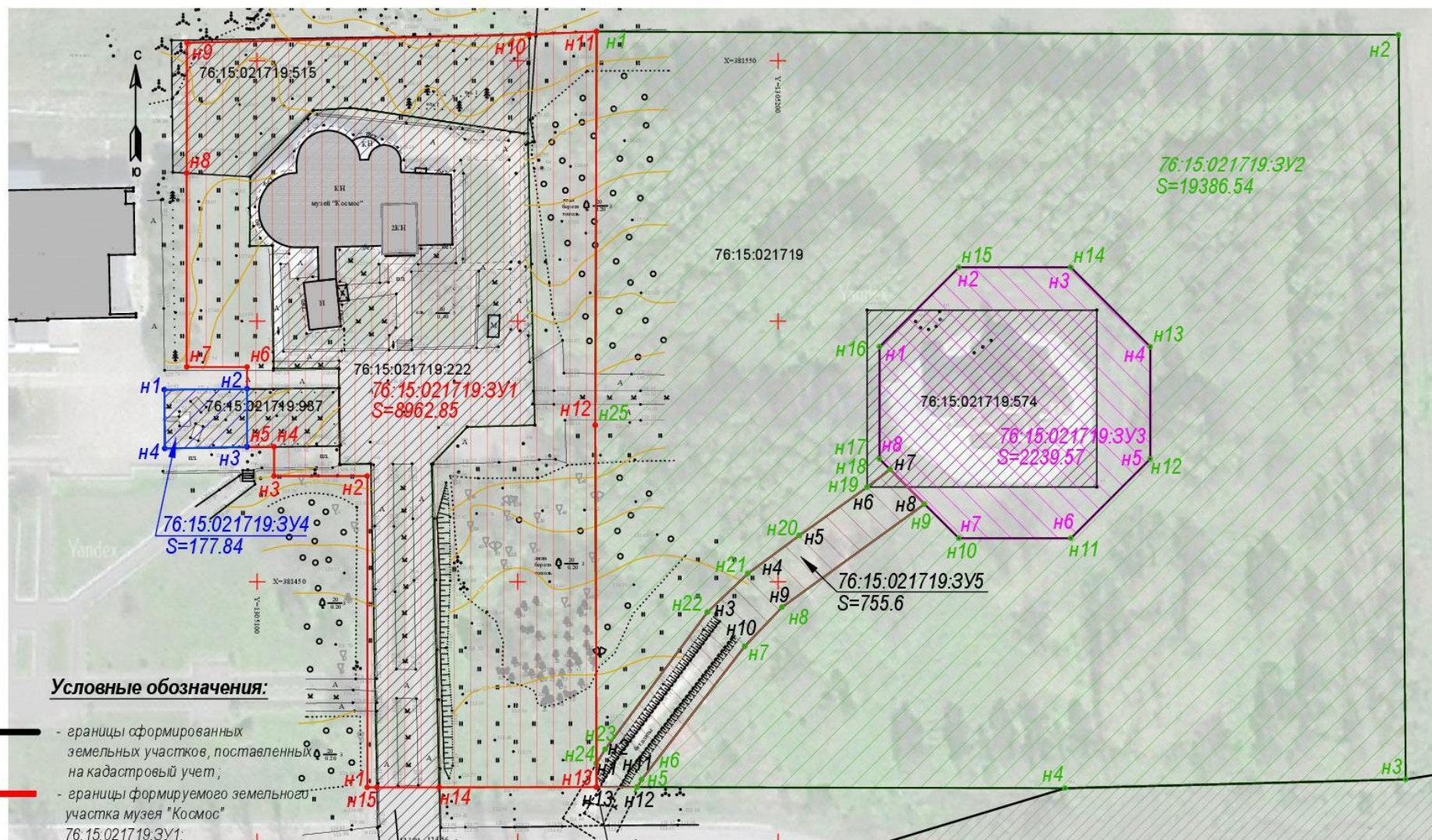
Правила землепользования и застройки Чебаковского сельского поселения Тутаевского района Ярославской области.
Карта-схема градостроительного зонирования поселка Никульское.



УСЛОВНЫЕ ОБОЗНАЧЕНИЯ

- жилые зоны**
- ж-1 Зона малозэтажной жилой застройки
 - ж-2 Зона усадебной застройки
- общественно-деловые зоны**
- од-1 Зона объектов обслуживания населения
 - од-2 Зона спортивных сооружений
 - од-3 Зона дошкольных и средних специальных заведений
- производственные и коммунальные зоны**
- п-1 Зона размещения производственных объектов
 - п-2 Зона размещения объектов производственного и коммунально-складского назначения
 - п-3 Зона инженерной инфраструктуры
- природно-рекреационные зоны**
- р-1 Зона размещения объектов рекреационно-туристического назначения
 - р-2 Зона охраняемых природных территорий
 - р-3 Зона размещения благоустроенных природных территорий общего пользования
- зоны специального назначения**
- сн-1 Зона ритуального назначения
 - сн-2 Зона складирования и захоронения отходов
 - ПР Зона возможной перспективной застройки





Условные обозначения:

- - границы сформированных земельных участков, поставленных на кадастровый учет;
- - границы формируемого земельного участка музея "Космос" 76:15:021719:3Y1;
- - границы формируемого земельного участка парка 76:15:021719:3Y2;
- - границы формируемого земельного участка храма св.Николая 76:15:021719:3Y3;
- - границы формируемого земельного участка мемориала 76:15:021719:3Y4;
- - границы формируемого земельного участка под автомобильную дорогу 76:15:021719:3Y5;
- 76:15:021719 - номер кадастрового квартала;
- 25 - кадастровые номера земельных участков, поставленных на кадастровый учет;
- 76:21:0201719:3Y1 - номер формируемого земельного участка;
- объекты капитального строительства;
- площадь существующего земельного участка;
- площадь формируемого земельного участка музея "Космос";
- площадь формируемого земельного участка территории общего пользования (парк);
- площадь формируемого земельного участка храма св.Николая;
- площадь формируемого земельного участка территории общего пользования (мемориал);
- площадь формируемого земельного участка территории общего пользования (автомобильная дорога);

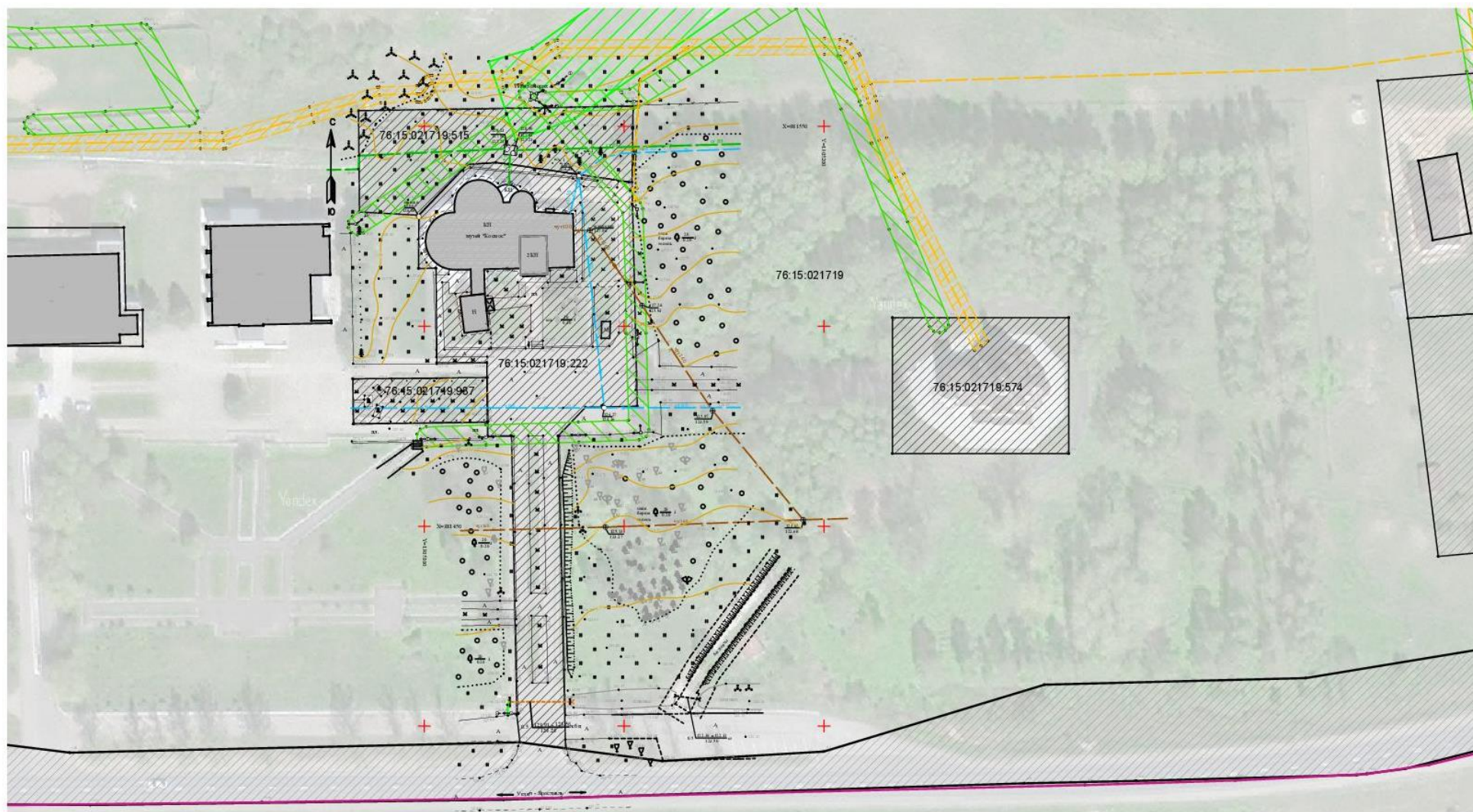
2. Материалы по обоснованию

Местоположение существующих объектов капитального строительства: на формируемых земельных участках 76:15:021719:ЗУ1 и 76:15:021719:ЗУ3 расположены объекты капитального строительства.

Границы особо охраняемых природных территорий: на территории формируемых земельных участках особо охраняемых природных территорий не расположено. Разработка схемы границ особо охраняемых природных территорий не требуется.

Границы территорий объектов культурного наследия: на территории формируемых земельных участках объектов культурного наследия не выявлено.

Границы лесничеств, участковых лесничеств, лесных кварталов, лесотаксационных выделов или частей лесотаксационных выделов: границы лесничеств, участковых лесничеств, лесных кварталов, лесотаксационных выделов или частей лесотаксационных выделов на территории формируемых земельных участках не расположены.



Условные обозначения:

— - границы сформированных земельных участков, поставленных на кадастровый учет;

— - границы кадастрового квартала;

76.15.021719 - номер кадастрового квартала;

:25 - кадастровые номера земельных участков, поставленных на кадастровый учет;



- объекты капитального строительства;



- площадь существующих земельных участков;



- Газопровод низкого давления;



- Сети теплоснабжения;



- Сети водопровода;



- Сети канализации;



- 76.15-6.78 - охрannая зона ВЛ 0,4 кВ №6 ПС Чебаково;



- 76.15-6.40 - охрannая зона ВЛ-6 кВ "Ф.6 ПС Чебаково";



- Распределительный газопровод низкого давления по ул.Центральной в п.Никульское Тутаевского района.

к постановлению
Администрации Тутаевского
муниципального района
от 27.01.2023 №49-п

СОСТАВ

оргкомитета по проведению общественных обсуждений по проекту постановления
Администрации ТМР «Об утверждении проекта межевания территории
земельных участков с кадастровыми номерами 76:15:021719:222, 76:15:021719:515,
76:15:021719:937, 76:15:021719:574 и прилегающей земли неразграниченной
государственной собственности в п. Никульское Чебаковского сельского поселения
Тутаевского района Ярославской области»

1. Касьянова Екатерина Николаевна – заместитель Главы Администрации Тутаевского муниципального района по градостроительным вопросам – начальник управления архитектуры и градостроительства Администрации Тутаевского муниципального района (главный архитектор) - председатель оргкомитета.

2. Петрова Анна Евгеньевна – и.о. заместителя Главы Администрации Тутаевского муниципального района по имущественным вопросам – начальника управления муниципального имущества Администрации Тутаевского муниципального района – заместитель председателя оргкомитета.

3. Ионина Юлия Александровна – главный специалист управления архитектуры и градостроительства Администрации Тутаевского муниципального района – секретарь оргкомитета.

ОПОВЕЩЕНИЕ О НАЧАЛЕ ОБЩЕСТВЕННЫХ ОБСУЖДЕНИЙ

На общественные обсуждения представляется проект постановления Администрации Тутаевского муниципального района «Об утверждении проекта межевания территории земельных участков с кадастровыми номерами 76:15:021719:222, 76:15:021719:515, 76:15:021719:937, 76:15:021719:574 и прилегающей земли неразграниченной государственной собственности в п. Никульское Чебаковского сельского поселения Тутаевского района Ярославской области».

Исполнитель – Управление архитектуры и градостроительства Администрации Тутаевского муниципального района.

Перечень информационных материалов к проекту:

- проект межевания территории.

Порядок проведения общественных обсуждений по проекту включает:

- 1) Размещение проекта и информационных материалов к нему на официальном сайте Администрации Тутаевского муниципального района и открытие экспозиции проекта.
- 2) Проведение экспозиции проекта.
- 3) Сбор замечаний и предложений к проекту от участников общественных обсуждений в период размещения проекта и информационных материалов к нему, проведения экспозиции проекта.
- 4) Подготовку и оформление протокола общественных обсуждений.
- 5) Подготовку и опубликование заключения о результатах общественных обсуждений.

Срок проведения общественных обсуждений с **02.02.2023 г. по 03.03.2023г.**

Информационные материалы по теме общественных обсуждений представлены на экспозиции по адресу: Ярославская область, г. Тутаев, ул. Луначарского, д. 105.

Экспозиция открыта с 06.02.2023 г. по 03.03.2023 г.

(дата открытия экспозиции) (дата закрытия экспозиции)

Часы работы: с 9.00 до 12.00 и с 13.00 до 16.00, на выставке проводятся консультации по теме общественных обсуждений 13.02.2023г. в 10.00.

(дата, время)

В период проведения общественных обсуждений участники общественных обсуждений имеют право представить свои предложения и замечания по обсуждаемому проекту посредством:

- официального сайта;
- в письменной форме в адрес организатора общественных обсуждений;
- записи в книге (журнале) учета посетителей экспозиции проекта, подлежащего рассмотрению на общественных обсуждениях.

Номера контактных справочных телефонов организатора общественных обсуждений:

8 (48533) 2-13-12.

Почтовый адрес организатора общественных обсуждений: 152300, Ярославская область, г. Тутаев, ул. Луначарского, д. 105.

Электронный адрес организатора общественных обсуждений arhitektura@tr.adm.yar.ru.

- Проект и информационные материалы к нему будут размещены на официальном сайте:

<https://admtmr.ru/administratsiya-rayona/obshchestvennye-obsuzhdeniya.php>

Организатор общественных обсуждений:

Управление архитектуры и градостроительства

Администрации Тутаевского муниципального района.