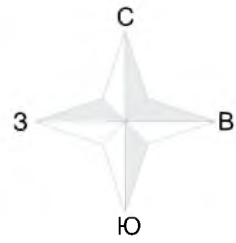


Схема проекта межевания красных линий
М 1:2000



- Условные обозначения**
- Граница застройки земельного участка
 - Граница индивидуальных участков
 - Красная линия
 - Линия регулирования застройки
 - Водозабор
 - СЗЗ источника водоснабжения
 - СЗЗ очистных сооружений
 - Мусоросборные контейнеры
 - Очистные сооружения
 - Условный номер земельного квартала
 - Нумерация углов поворота красных линий земельных участков
- Зона застройки жилыми домами
 - Рекреационная зона
 - Общественно-деловая зона
 - Зона размещения производственных объектов
 - Территория детского сада



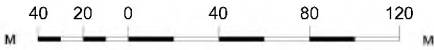
					55/09 Н-ПМ		
					Заказчик ООО "Тутаевские просторы"		
Изм.	Коп.	Лист	№ док.	Подпись	Дата		
Ген. директор			Родштейн М.В.				
ГАП			Зинченко П.А.				
ГИП			Тонеев И.В.				
Инженер			Колосов П.В.				
					Проект планировки территории с проектом межевания и его составом застройки коттеджного поселка "Южная Волга" в п. Меликино, Константиновского с/п. Тутаевского р-на, Ярославской обл.		
					Схема проекта межевания красных линий М 1:2000		
					Стадия	Лист	Листов
					РП	1	3
					ЗАО "НАДИР" Орел - 2010		

Схема проекта межевания
линий регулирования застройки
М 1:2000



Условные обозначения

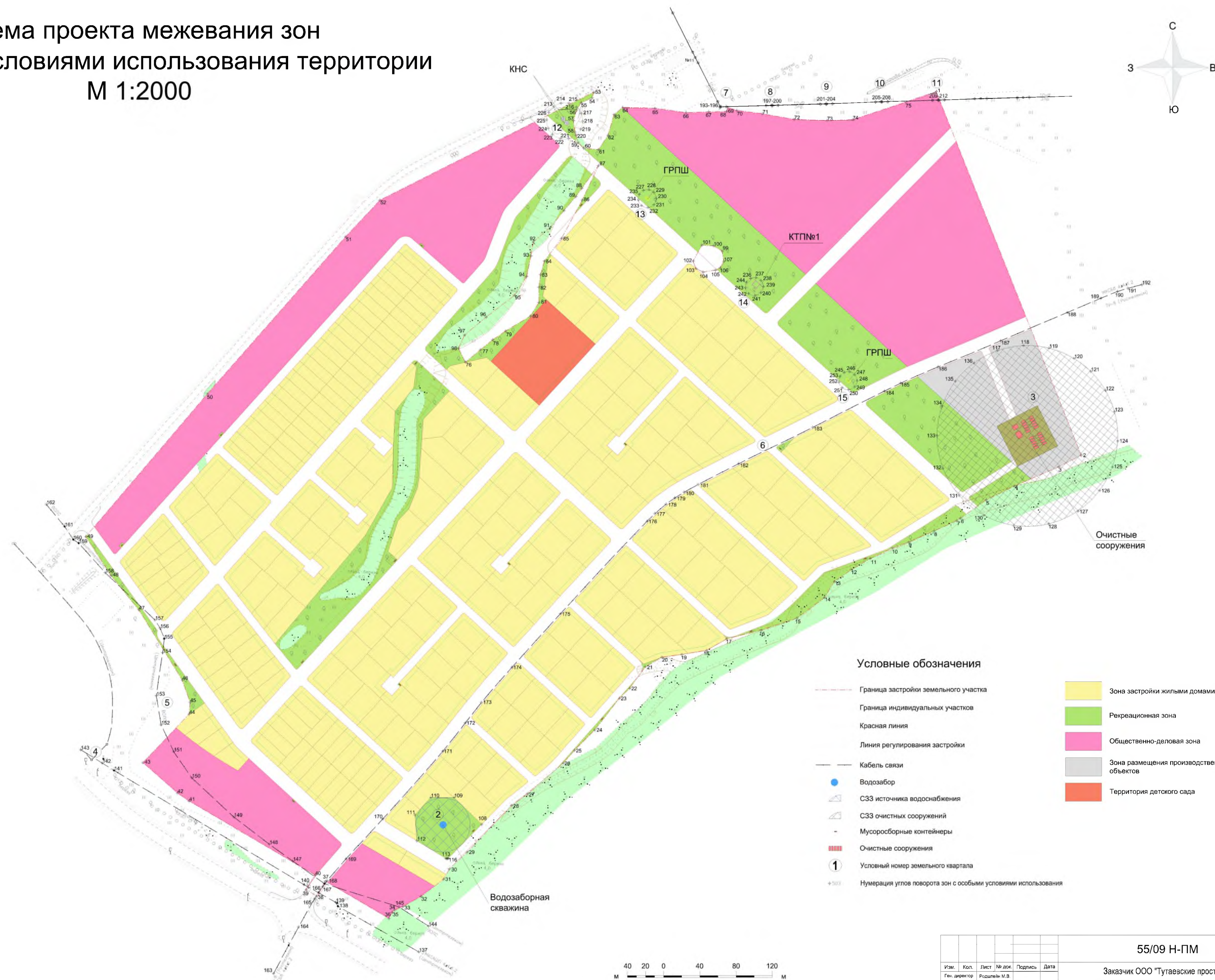
- Граница застройки земельного участка
- Граница индивидуальных участков
- Красная линия
- Линия регулирования застройки
- Водозабор
- СЗЗ источника водоснабжения
- СЗЗ очистных сооружений
- Мусоросборные контейнеры
- Очистные сооружения
- Условный номер земельного квартала
- Нумерация углов поворота линий застройки земельных участков
- Зона застройки жилыми домами
- Рекреационная зона
- Общественно-деловая зона
- Зона размещения производственных объектов
- Территория детского сада



						55/09 Н-ПМ		
						Заказчик ООО "Тутаевские просторы"		
Изм.	Коп.	Лист	№ док.	Подпись	Дата	Проект планировки территории с проектом межевания в его составе застройки коттеджного поселка "Южная Волга" в п. Мелиха, Константиновского с/п, Тутаевского р-на, Ярославской обл.		
Ген. директор				Родштейн М.В.				
ГАП		Зинченко П.А.						
ГИП		Тюкина И.В.						
Инженер		Колосов П.В.				Схема проекта межевания линий регулирования застройки М 1:2000		
						Стадия	Лист	Листов
						РП	2	3
						ЗАО "НАДИР" Орел - 2010		
						Формат А1		

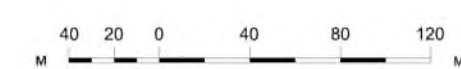
Изм. №	Лист №	Всего листов
1	2	3

Схема проекта межевания зон
с особыми условиями использования территории
М 1:2000



Условные обозначения

- Граница застройки земельного участка
 - Граница индивидуальных участков
 - Красная линия
 - Линия регулирования застройки
 - Кабель связи
 - Водозабор
 - СЗЗ источника водоснабжения
 - СЗЗ очистных сооружений
 - Мусоросборные контейнеры
 - Очистные сооружения
 - Условный номер земельного квартала
 - Нумерация углов поворота зон с особыми условиями использования
- Зона застройки жилыми домами
 - Рекреационная зона
 - Общественно-деловая зона
 - Зона размещения производственных объектов
 - Территория детского сада



Имя, № докум.	Лист, № докум.	Время, дата

55/09 Н-ПМ					
Заказчик ООО "Тутаевские просторы"					
Изм.	Коп.	Лист	№ док.	Подпись	Дата
Ген. директор	ГАП	Зинков П.А.	Родштейн М.В.		
Инженер	ГИП	Тюхнев И.В.	Колосов П.В.		
Проект планировки территории с проектом межевания в его составе застройки коттеджного поселка "Южная Волна" в п. Микуньиха, Константиновского с/п.с. Тутаевского р-на, Ярославской обл.					
Схема проекта межевания зон с особыми условиями использования территории М 1:2000					
Стадия	Лист	Листов	ЗАО "НАДИР" Орел - 2010		
РП	3	3			