



**Проектное бюро  
ООО "АрхиМастер"**

Проектное бюро ООО "АрхиМастер", юридический адрес: 152300, Ярославская обл., г. Тутаев, пр-кт 50-летия Победы д. 31, тел. 8(48 533) 7-00-02, 8-902-334-98-48, ИНН / КПП : 7611022120 / 761101001  
ОГРН: 1127611001792, Банк: ПАО РОСБАНК, г. Москва, р/с: 40702810296150000053, БИК: 044525256, к/сч. 30101810000000000256; e-mail: arhi\_master@mail.ru, сайт: www.arhimaster.pro;

СРО № 0554.01.2013-7611022120-П-099

## **ПРОЕКТ МЕЖЕВАНИЯ ТЕРРИТОРИИ**

**для гаражного бокса**

**по адресу:**

**Ярославская область, Тутаевский район,  
Фоминский с/о, п. Микляиха, ул. Юбилейная,  
между земельными участками с кадастровыми  
номерахми 76:15:022503:130 и 76:15:022503:76**

**29.20 - ПМТ**

**Директор \_\_\_\_\_**  
**ГАП \_\_\_\_\_**  
**ГИП \_\_\_\_\_**



**Морозова Ю.Д. \_\_\_\_\_**  
**Лапина Е.В. \_\_\_\_\_**  
**Грищенко А.В. \_\_\_\_\_**

**г.Тутаев 2020 г.**



Администрация Тутаевского муниципального района

## ПОСТАНОВЛЕНИЕ

от 12.03.2020 № 163-п

г. Тутаев

О подготовке проекта межевания  
территории, расположенной  
между земельными участками  
с кадастровыми номерами  
76:15:022503:130 и 76:15:022503:76  
в поселке Микляиха Тутаевского района  
Ярославской области

В соответствии со статьей 43 Градостроительного кодекса Российской Федерации и заявлением от Аристова Михаила Александровича от 23.12.2019 № 670, Администрация Тутаевского муниципального района

### ПОСТАНОВЛЯЕТ:

1. Разрешить Аристову Михаилу Александровичу подготовку проекта межевания территории, расположенной между земельными участками с кадастровыми номерами 76:15:022503:130 и 76:15:022503:76 в поселке Микляиха Тутаевского района Ярославской области.
2. Утвердить прилагаемое задание для подготовки проекта межевания территории (Приложение 1).
3. Контроль за исполнением данного постановления возложить на начальника управления архитектуры и градостроительства– главного архитектора Тутаевского муниципального района Е. Н. Касьянову.
4. Настоящее постановление вступает в силу после его официального опубликования.

Глава Тутаевского  
муниципального района

Д.Р. Юнусов

Утверждено  
постановлением Администрации ТМР  
от 12.03.2020 № 163-п

## ЗАДАНИЕ

на разработку документации по планировке территории,  
расположенной между земельными участками с кадастровыми номерами 76:15:022503:130 и  
(наименование территории, наименование объекта (объектов) капитального  
строительства, для размещения которого (которых) готовится

76:15:022503:76 в поселке Микляиха Гутаевского района Ярославской области  
документация по планировке территории)

Наименование позиции		Содержание
1	Вид разрабатываемой документации по планировке территории	Проект межевания территории в виде отдельного документа
2	Инициатор подготовки документации по планировке территории	Аристов Михаил Александрович
3	Источник финансирования работ по подготовке документации по планировке территории	Собственные средства Аристова Михаила Александровича
4	Вид и наименование планируемого к размещению объекта капитального строительства, его основные характеристики	Индивидуальный гараж
5	Муниципальный район (поселение), в отношении территории которого осуществляется подготовка документации по планировке территории	поселок Микляиха Константиновского сельского поселения Гутаевского района Ярославской области
6	Состав документации по планировке территории	В соответствии с требованиями Градостроительного кодекса Российской Федерации и положениями нормативных правовых актов Российской Федерации, определяющих требования к составу и содержанию проектов планировки территории
7	Материалы, предоставляемые Администрации ТМР	По результатам выполнения работ Инициатор передает Администрации ТМР следующую документацию: 1. Проектную документацию в 2-х экземплярах в бумажном формате, а также в формате DWG, MS Word. 2. Инженерно-геодезические изыскания в формате DWG.

Содержание

№	Наименование	Стр.
Пояснительная записка		
1	Общие данные	2
2	Цели и задачи развития территории	3
3	Описание существующей градостроительной ситуации	3-4
4	Описание проектных решений по координированию вновь формируемых земельных участков	5
5	Формирование земельных участков проектируемого объекта	6
6	Каталог координат, формируемых земельных участков	6
Графическая часть		
6	Схема размещения проектируемой территории в структуре поселения	1
7	План межевания территории	2

Согласовано

Подп. и дат. Взам. Инв.

№ подл.

						29.20 – ПМТ			
Изм.	Кол.у	Лист	№док	Подп.	Дат	Проект межевания территории	Стадия	Лист	Листов
Директор		Морозова			04.20		П	1	6
ГАП		Лапина			04.20		Проектное бюро "Архимастер"		
Разраб.		Монахова			04.20				



# ПОЯСНИТЕЛЬНАЯ ЗАПИСКА

## 1. Общие данные

Данный проект межевания территории разработан на основании постановления Администрации Тутаевского Муниципального района № 163-п от 12.03.2020 г.

Проект межевания территории является основой для разработки градорегулирующих документов.

Проект межевания разработан в соответствии с требованием ст. 43 Градостроительного кодекса РФ.

### Нормативно-правовая база разработки градостроительной документации:

- Градостроительный кодекс Российской Федерации (последняя редакция);
- Земельный кодекс Российской Федерации" от 25.10.2001 N 136-ФЗ (ред. от 02.08.2019)

- Генеральный план городского поселения Тутаевского муниципального района Ярославской области

- Правила землепользования и застройки Константиновского сельского поселения Тутаевского района Ярославской области от 29.08.2019 г. №58-г.

- СП 42.13330.2016. «Свод правил. Градостроительство. Планировка и застройка городских и сельских поселений. Актуализированная редакция СНиП 2.07.01-89\*» утвержденный Приказом Минстроя России от 30.12.2016 г. № 1034/пр;

- Требования государственных стандартов, соответствующих норм, правил и иных документов;

- Иные законодательные акты Российской Федерации, Ярославской области, Тутаевского муниципального района В сфере градостроительного планирования.

Согласовано		

Инов. № подл.	Подп. и дата	Взам. Инов. №
---------------	--------------	---------------

Изм.	Кол.уч.	Лист	№док	Подп.	Дата

29.20 – ПМТ

Лист

## 2. Цели и задачи развития территории

Проект межевания направлен на достижение следующих целей:

1. Обеспечение благоприятной среды и комфортности проживания населения, улучшение условий жизнедеятельности граждан, создание условий для устойчивого развития территории муниципального образования;
2. Обеспечение реализации принятых документов территориального планирования, создание условий для планировки территорий муниципального образования;
3. Регулирование использования земельных участков, эксплуатации зданий и сооружений на их территории, их строительные изменения на нормативной правовой основе;
4. Обеспечения прав и законных интересов физических и юридических лиц, в том числе правообладателей земельных участков и объектов капитального строительства.

В задачи данного проекта межевания территории входит:

1. Сбор исходных данных и анализ существующего положения с составлением плана современного использования территории, выявлением зон с особыми условиями использования территории.
2. Формирование земельных участков

## 3. Описание существующей градостроительной ситуации

Территория в границах проекта межевания находится по адресу: Ярославская область, Тутаевский район, Фоминский с/о, п. Микляиха, ул. Юбилейная, между земельными участками с кадастровыми номерами 76:15:022503:130 и 76:15:022503:76, свободна от застройки.

На рассматриваемой территории в данный момент слева и справа расположены одинарные гаражные боксы.

В соответствии с материалами генерального плана и Правилами землепользования и застройки Константиновского сельского поселения Тутаевского района Ярославской области от 29.08.2019 г. №58-г., существующее использование территории - **Зона транспортной инфраструктуры (П2)**

*Хранение автотранспорта (2.7.1) - Размещение отдельно стоящих и пристроенных гаражей, в том числе подземных, предназначенных для хранения автотранспорта, в том числе с разделением на машино-места, за исключением гаражей, размещение которых предусмотрено содержанием вида разрешенного*

Согласовано					
Инов. № подл.	Подп. и дата	Взам. Инов. №			

						29.20 – ПМТ	Лист
Изм.	Кол.уч.	Лист	№док	Подп.	Дата		



По геологическим и климатическим условиям территория в границах межевания территории, пригодна для размещения объектов капитального строительства различного назначения.

#### 4. Описание проектных решений по координированию вновь формируемых земельных участков

В соответствии с градостроительным кодексом Российской Федерации, ст.43 "Проекты межевания территорий", в границах проекта планировки территории подготовка проекта межевания подлежащих застройке территорий осуществляется применительно к застроенным и подлежащим застройке территориям, расположенным в границах элементов планировочной структуры, в целях установления границ незастроенных земельных участков, планируемых для предоставления физическим и юридическим лицам для строительства.

Выделение земельных участков для размещения объектов федерального значения, объектов регионального значения на территории в границах настоящего проекта планировки и проекта межевания в его составе документами территориального планирования и соответственно, документами планировки территории не предусмотрено.

Территория, на которую выполняется проект межевания территории, расположена в центральной части п. Микляиха, Тутаевского района, Ярославской области.

Проект выполнен по результатам анализа ранее сформированных земельных участков. Базовой информацией при разработке проекта межевания послужили сведения ЕГРН на ранее сформированные земельные участки в границах проектируемой территории, топографическая съемка М 1:500.

Земельный участок, сформированный по проекту межевания, выделяется из состава земель населенных пунктов в дальнейшем в постоянное пользование.

##### Проектом межевания территории предлагается:

- 1). Образовать новый земельный участок, находящихся в государственной собственности - площадью **76,00** м<sup>2</sup> (для размещения гаража)
- 2). Мероприятия по сохранению объектов культурного наследия – не Требуются.

Границы образуемого земельного участка устанавливаются с учетом, сложившимся за годы эксплуатации земель, и доступа ко всем существующим и образуемому земельному участку.

Согласовано			
Инов. № подл.	Подп. и дата	Взам. Инв. №	

## 5. Формирование земельного участка проектируемого объекта

### Параметры проектируемого земельного участка

Обозначение на плане	Вид существующего разрешенного использования, зона	Площадь земельного участка, м2
ЗУ 1	- Зона транспортной инфраструктуры (П2) -Размещение отдельно стоящих и пристроенных гаражей	76,00

## 6. Каталог координат, формируемого земельного участка

### Координаты поворотных точек ЗУ 1

точка	X	Y
1	394470.565	1314605.208
2	394474.972	1314611.866
3	394467.05	1314617.11
4	394462.643	1314610.452

Согласовано

Взам. Инв. №

Подп. и дата

Инв. № подл.

Изм.	Кол.уч	Лист	№док	Подп.	Дата
------	--------	------	------	-------	------

29.20 – ПМТ

Лист

## **Графическая часть**

## Ведомость рабочих чертежей основного комплекта ПМТ:


Лист	Наименование	Примеч.
1	Ведомость чертежей	
2	Схема расположения элемента планировочной структуры в документах территориального планирования	
3	План межевания территории	

## Ведомость ссылочных и прилагаемых документов:

Обозначение	Наименование
<b>Ссылочные:</b>	
	Градостроительный кодекс Российской Федерации (последняя редакция)
	Земельный кодекс Российской Федерации" от 25.10.2001 N 136-ФЗ (ред. от 02.08.2019)
	Генеральный план городского поселения Тутаевского муниципального района Яр.области
	Правила землепользования и застройки городского поселения Тутаев Ярославской области от 19.12.2019 №56
СП 42.13330.2016	«Свод правил. Градостроительство. Планировка и застройка городских и сельских поселений. Актуализированная редакция СНиП 2.07.01-89*» утвержденный Приказом Минстроя России от 30.12.2016 г. № 1034/пр;

Технические решения, принятые в рабочих чертежах, соответствуют требованиям экологических, санитарно-технических, противопожарных и других норм, действующих на территории РФ, обеспечивают безопасную для жизни людей эксплуатацию объекта при соблюдении предусмотренных рабочими чертежами мероприятий.

Директор \_\_\_\_\_ Морозова Ю.Д.



### 29.20-ПМТ

Ярославская область, Тутаевский район, Фоминский с/о, п. Микляиха, ул. Юбилейная, между земельными участками с кадастровыми номерами 76:15:022503:130 и 76:15:022503:76

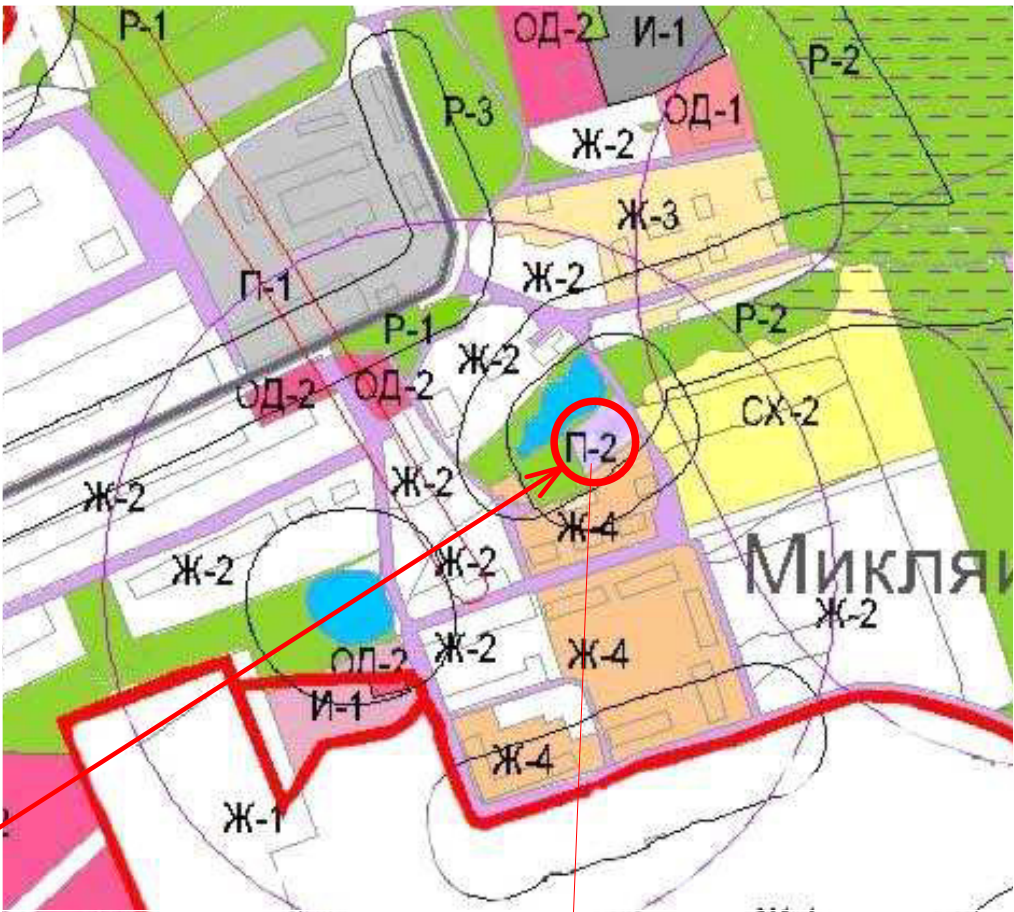
Изм	Кол. уч	Лист	№ док	Подп.	Дата			
Директор	Морозова					Материалы по обоснованию проекта межевания территории	Стадия	Лист
ГАП	Лапина						П	1
ГИП	Грищенко					Схема расположения элемента планировочной структуры в документах территориального планирования	Листов	3
Исполнитель	Морозова							





Схема правил землепользования Константиновского сельского поселения  
Тутаевского района Ярославской области от 29.08.2019 г. №58-г.

Схема расположения элемента планировочной структуры  
в документах территориального планирования



Обозначение проектир. участка  
на схеме по адресу: Ярославская  
область, Тутаевский район,  
Фоминский с/о, п. Микляиха, ул.  
Юбилейная, между земельными  
участками с к/н 76:15:022503:130 и  
76:15:022503:76

УСЛОВНЫЕ ОБОЗНАЧЕНИЯ

ГРАНИЦЫ

— Константиновского сельского поселения

— Населенных пунктов

ГРАНИЦЫ ТЕРРИТОРИАЛЬНЫХ ЗОН

ЖИЛЫЕ ЗОНЫ:

Ж-1 Зона застройки индивидуальными жилыми домами

Ж-2 Зона застройки индивидуальными жилыми домами усадебного типа в населенных пунктах п.Константиновский, п.Фоминское, п.Микляиха.

Ж-2П Зона застройки индивидуальными жилыми домами усадебного типа (земельные участки включенные генеральным планом Константиновского сельского поселения в границы населенных пунктов)

Ж-2П\* Планируемые жилые зоны на расчетный срок

Ж-3 Зона малоэтажной многоквартирной жилой застройки

Ж-4 Зона среднеэтажной многоквартирной жилой застройки

ОБЩЕСТВЕННО-ДЕЛОВЫЕ ЗОНЫ:

ОД-1 Зона дошкольных, школьных, средних и специальных учебных заведений

ОД-2 Зона объектов обслуживания населения

ОД-3 Зона административно-делового и коммерческого назначения

ОД-4 Зона учреждений здравоохранения

ОД-5 Зона размещения объектов спортивно-оздоровительного назначения

ЗОНА ПРОИЗВОДСТВЕННОГО ИСПОЛЬЗОВАНИЯ:

П-1 Зоны размещения производственных объектов

П-2 Зона коммунально-складского назначения

П-3 Зона размещения сельскохозяйственных предприятий

ЗОНА ИНЖЕНЕРНОЙ И ТРАНСПОРТНОЙ ИНФРАСТРУКТУРЫ:

И-1 Зоны инженерной инфраструктуры

Т Зона транспортной инфраструктуры

ЗОНА СЕЛЬСКОХОЗЯЙСТВЕННОГО ИСПОЛЬЗОВАНИЯ:

СХ-1 Зоны размещения садовых и дачных некоммерческих объединений

СХ-2 Зоны сельскохозяйственных угодий в границах населенных пунктов

СХ-3 Зоны, занятые объектами сельскохозяйственного назначения и предназначенные для ведения сельского хозяйства, развития объектов сельскохозяйственного назначения

РЕКРЕАЦИОННЫЕ ЗОНЫ:

Р-1 Зоны размещения объектов рекреационно-туристического назначения

Р-2 Зоны рекреационного ландшафта

Р-3 Зоны размещения благоустроенных природных территорий общего пользования

Р-4 Зоны охраняемых природных территорий и объектов

ЗОНЫ СПЕЦИАЛЬНОГО НАЗНАЧЕНИЯ:

СН-1 Зона ритуальной деятельности

СН-2 Зона складирования и захоронения отходов

ДЕЙСТВИЕ ГРАДОСТРОИТЕЛЬНОГО РЕГЛАМЕНТА НЕ РАСПРОСТРАНЯЕТСЯ НА:

Водный фонд

Сельскохозяйственные угодья в составе земель сельскохозяйственного назначения

ГРАНИЦЫ ЗОН С ОСОБЫМИ УСЛОВИЯМИ ИСПОЛЬЗОВАНИЯ ТЕРРИТОРИИ

ГРАНИЦЫ ОХРАННЫХ И САНИТАРНО-ЗАЩИТНЫХ ЗОН:

СЗЗ предприятий

СЗЗ объектов инженерной инфраструктуры

СЗЗ объектов специального назначения

Охранные зоны объектов транспорта

Охранные зоны объектов инженерной инфраструктуры

СЗЗ источников водоснабжения

Зоны охраны памятников природы, истории и культуры

ГРАНИЦЫ ЗОН С ОСОБЫМИ УСЛОВИЯМИ ИСПОЛЬЗОВАНИЯ ТЕРРИТОРИЙ

ПО ИНЖЕНЕРНО-ГЕОЛОГИЧЕСКИМ ОГРАНИЧЕНИЯМ:

Линия тектонического разлома

Нарушенные земли

ГРАНИЦЫ ЗОН С ОСОБЫМИ УСЛОВИЯМИ ИСПОЛЬЗОВАНИЯ ТЕРРИТОРИЙ

ПО ПРИРОДО-ОХРАННЫМ ОГРАНИЧЕНИЯМ:

Водоохранная зона

Прибрежная защитная полоса

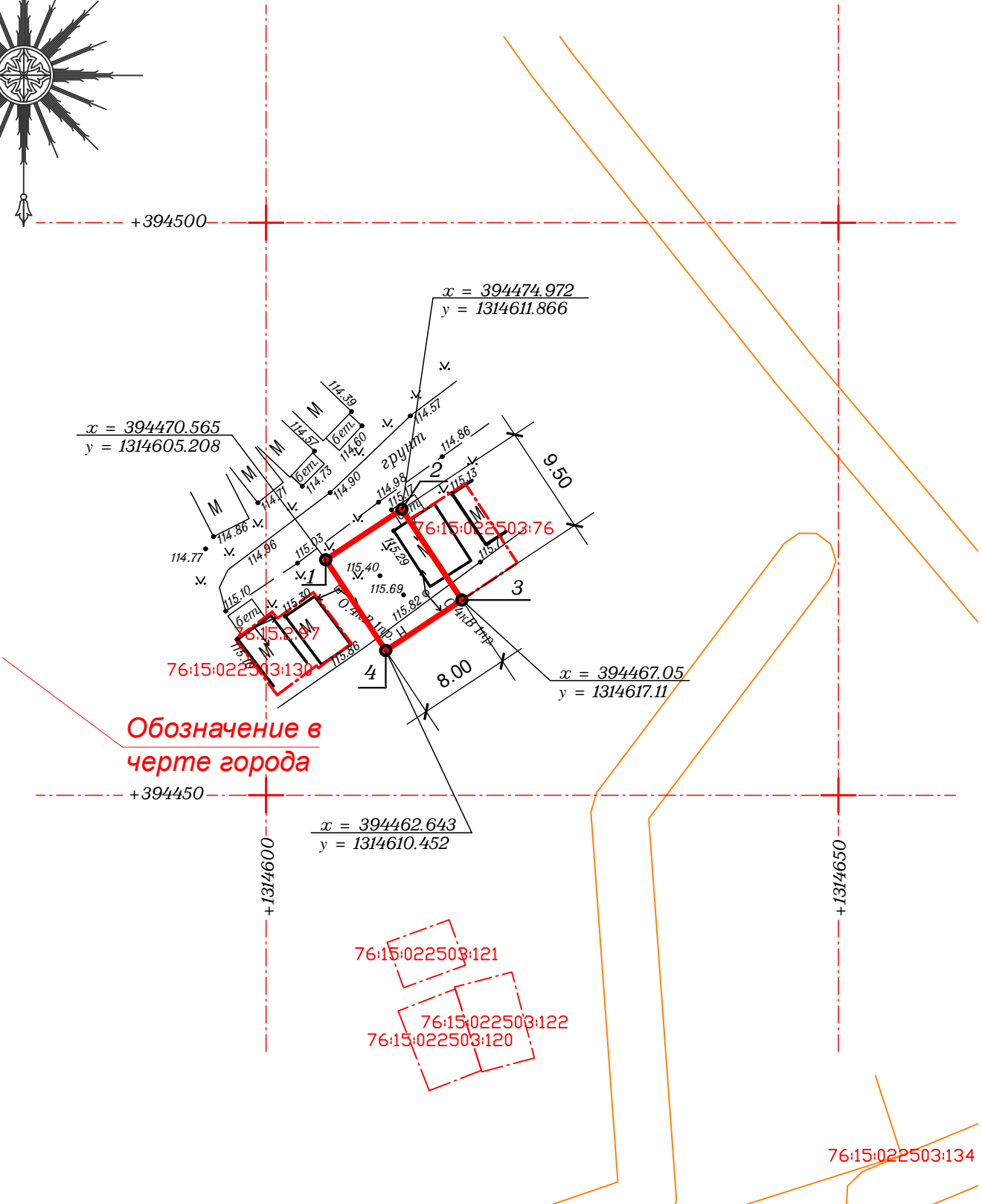

Зона затопления паводками

Зона катастрофического затопления

						29.20-ПМТ		
						Ярославская область, Тутаевский район, Фоминский с/о, п. Микляиха, ул. Юбилейная, между земельными участками с кадастровыми номерами 76:15:022503:130 и 76:15:022503:76		
Изм						Материалы по обоснованию проекта межевания территории		
Кол. уч						Стадия		
Лист						Лист		
№ док						Листов		
Подп.						п		
Дата						2		
Директор						3		
ГАП						ПРОЕКТНОЕ БЮРО		
ГИП						Схема расположения элемента планировочной структуры в документах территориального планирования		
Исполнитель								



План межевания территории М 1:500



Обозначение в  
черте города





Координаты поворотных точек границ земельного участка ЗУ 1  
(S = 76.00 м²)

Точка	X	Y
1	394470.565	1314605.208
2	394474.972	1314611.866
3	394467.05	1314617.11
4	394462.643	1314610.452

Условные обозначения:

- сущ. границы сформированных земельных участков
- проектируемая граница земельного участка
- существующие гаражные боксы
- точки поворотных точек земельного участка

1. Система координат: МСК-76  
2. Система высот: Балтийская 1977г.

						29.20-ПМТ			
						Ярославская область, Тутаевский район, Фоминский с/о, п. Микляиха, ул. Юбилейная, между земельными участками с кадастровыми номерами 76:15:022503:130 и 76:15:022503:76			
Изм	Кол. уч	Лист	№ док	Подп.	Дата	Материалы по обоснованию проекта межевания территории	Стадия	Лист	Листов
Директор	Морозова						п	3	3
ГАП	Лапина								
ГИП	Грищенко								
Исполнитель	Монахова					План межевания территории			

# **ВЫПИСКА** из реестра членов саморегулируемой организации 6 апреля 2020 года № 0158-СРО-П-099

Ассоциация «Саморегулируемая организация «Объединенные разработчики проектной документации»  
(Ассоциация «СРО «ОРПД»)

Саморегулируемая организация, основанная на членстве лиц, осуществляющих  
подготовку проектной документации

196128, Санкт-Петербург, пл. Чернышевского, д. 5, сайт: [www.sroorpd.ru](http://www.sroorpd.ru), e-mail: [sro099@sroorpd.ru](mailto:sro099@sroorpd.ru)

Регистрационный номер в государственном реестре СРО-П-099-23122009

Выдана Обществу с ограниченной ответственностью «АрхиМастер», ИНН 7611022120

НАИМЕНОВАНИЕ	СВЕДЕНИЯ
<b>1. Сведения о члене саморегулируемой организации:</b>	
1.1. Полное и (в случае, если имеется) сокращенное наименование юридического лица	Общество с ограниченной ответственностью «АрхиМастер» (ООО «АрхиМастер»)
1.2. Идентификационный номер налогоплательщика (ИНН)	7611022120
1.3. Основной государственный регистрационный номер (ОГРН)	1127611001792
1.4. Адрес места нахождения юридического лица	152303, РФ, Ярославская область, г. Тутаев, пр. 50-летия Победы, д. 31
<b>2. Сведения о членстве юридического лица в саморегулируемой организации:</b>	
2.1. Регистрационный номер члена в реестре членов СРО	554
2.2. Дата регистрации юридического лица в реестре членов СРО	24.01.2013 г.
2.3. Дата и номер решения о приеме в члены СРО	Решение правления от 24.01.2013 г., протокол №348
2.4. Дата вступления в силу решения о приеме в члены СРО	24.01.2013 г.
2.5. Дата прекращения членства в СРО	Отсутствует
2.6. Основания прекращения членства в СРО	Отсутствуют
<b>3. Сведения о наличии у члена саморегулируемой организации права выполнения работ:</b>	
3.1. Дата, с которой член саморегулируемой организации имеет право осуществлять подготовку проектной документации по договору подряда на подготовку проектной документации:	
в отношении объектов капитального строительства (кроме особо опасных, технически сложных и уникальных объектов, объектов использования атомной энергии)	в отношении особо опасных, технически сложных и уникальных объектов использования атомной энергии
01.07.2017 г.	Отсутствует
3.2. Сведения об уровне ответственности члена саморегулируемой организации по обязательствам по договору подряда на подготовку проектной документации и о стоимости работ по одному договору, в соответствии с которым указанным членом внесен взнос в компенсационный фонд возмещения вреда:	
Первый уровень ответственности	Стоимость одного договора подряда на подготовку проектной документации не может превышать 25 000 000 рублей.
3.3. Сведения об уровне ответственности члена саморегулируемой организации по обязательствам по договорам подряда на подготовку проектной документации, заключенным с использованием конкурентных способов заключения договоров, и о предельном размере обязательств по таким договорам, в соответствии с которым указанным членом внесен взнос в компенсационный фонд обеспечения договорных обязательств:	
Отсутствуют	Отсутствуют.
<b>4. Сведения о приостановлении права осуществлять подготовку проектной документации в отношении объектов капитального строительства:</b>	
4.1. Дата, с которой приостановлено право выполнения работ	Отсутствует
4.2. Срок, на который приостановлено право выполнения работ	Отсутствует

Директор



Н.С. Петушкова



**АССОЦИАЦИЯ САМОРЕГУЛИРУЕМЫХ ОРГАНИЗАЦИЙ  
ОБЩЕРОССИЙСКАЯ НЕГОСУДАРСТВЕННАЯ  
НЕКОММЕРЧЕСКАЯ ОРГАНИЗАЦИЯ -  
ОБЩЕРОССИЙСКОЕ МЕЖОТРАСЛЕВОЕ ОБЪЕДИНЕНИЕ  
РАБОТОДАТЕЛЕЙ «НАЦИОНАЛЬНОЕ ОБЪЕДИНЕНИЕ  
САМОРЕГУЛИРУЕМЫХ ОРГАНИЗАЦИЙ, ОСНОВАННЫХ  
НА ЧЛЕНСТВЕ ЛИЦ, ВЫПОЛНЯЮЩИХ ИНЖЕНЕРНЫЕ  
ИЗЫСКАНИЯ, И САМОРЕГУЛИРУЕМЫХ ОРГАНИЗАЦИЙ,  
ОСНОВАННЫХ НА ЧЛЕНСТВЕ ЛИЦ,  
ОСУЩЕСТВЛЯЮЩИХ ПОДГОТОВКУ ПРОЕКТНОЙ  
ДОКУМЕНТАЦИИ»**

**РУКОВОДИТЕЛЬ АППАРАТА**

ул. Новый Арбат, дом 21, Москва, 119019,  
тел. (495) 984-21-34, факс (495) 984-21-33,  
[www.nopriz.ru](http://www.nopriz.ru), e-mail: [info@nopriz.ru](mailto:info@nopriz.ru)  
ОКПО 42860946, ОГРН 1157700004142  
ИНН / КПП 7704311291 / 770401001

Морозова Юлия Дмитриевна



**УВЕДОМЛЕНИЕ  
о включении сведений  
в Национальный реестр специалистов  
в области инженерных изысканий  
и архитектурно-строительного проектирования**

Настоящим уведомляем о том, что сведения о специалисте: Морозова Юлия Дмитриевна, адрес места жительства(регистрации): 152303, Ярославская обл, Тутаевский р-н, Тутаев г, Р.Люксембург ул, дом № 64, квартира 88 – включены в Национальный реестр специалистов в области инженерных изысканий и архитектурно-строительного проектирования.

Сведения размещены на официальном сайте Национального объединения изыскателей и проектировщиков в сети «Интернет»: <https://www.nopriz.ru>, в разделе «Национальный реестр специалистов в области инженерных изысканий и архитектурно-строительного проектирования».

Записи присвоен идентификационный номер – П-069313.

С.А. Кононыхин





**АССОЦИАЦИЯ САМОРЕГУЛИРУЕМЫХ ОРГАНИЗАЦИЙ  
ОБЩЕРОССИЙСКАЯ НЕГОСУДАРСТВЕННАЯ  
НЕКОММЕРЧЕСКАЯ ОРГАНИЗАЦИЯ -  
ОБЩЕРОССИЙСКОЕ МЕЖОТРАСЛЕВОЕ ОБЪЕДИНЕНИЕ  
РАБОТОДАТЕЛЕЙ «НАЦИОНАЛЬНОЕ ОБЪЕДИНЕНИЕ  
САМОРЕГУЛИРУЕМЫХ ОРГАНИЗАЦИЙ, ОСНОВАННЫХ  
НА ЧЛЕНСТВЕ ЛИЦ, ВЫПОЛНЯЮЩИХ ИНЖЕНЕРНЫЕ  
ИЗЫСКАНИЯ, И САМОРЕГУЛИРУЕМЫХ ОРГАНИЗАЦИЙ,  
ОСНОВАННЫХ НА ЧЛЕНСТВЕ ЛИЦ,  
ОСУЩЕСТВЛЯЮЩИХ ПОДГОТОВКУ ПРОЕКТНОЙ  
ДОКУМЕНТАЦИИ»**

**РУКОВОДИТЕЛЬ АППАРАТА**

ул. Новый Арбат, дом 21, Москва, 119019,  
тел. (495) 984-21-34, факс (495) 984-21-33,  
[www.nopriz.ru](http://www.nopriz.ru), e-mail: [info@nopriz.ru](mailto:info@nopriz.ru)  
ОКПО 42860946, ОГРН 1157700004142  
ИНН / КПП 7704311291 / 770401001

Лапина Елена Викторовна



**УВЕДОМЛЕНИЕ  
о включении сведений  
в Национальный реестр специалистов  
в области инженерных изысканий  
и архитектурно-строительного проектирования**

Настоящим уведомляем о том, что сведения о специалисте: Лапина Елена Викторовна, адрес места жительства(регистрации): 152300, Ярославская область, Тутаевский район, г. Тутаев, пр-т 50-летия Победы, д. 27, кв. 65 – включены в Национальный реестр специалистов в области инженерных изысканий и архитектурно-строительного проектирования.

Сведения размещены на официальном сайте Национального объединения изыскателей и проектировщиков в сети «Интернет»: <https://www.nopriz.ru>, в разделе «Национальный реестр специалистов в области инженерных изысканий и архитектурно-строительного проектирования».

Записи присвоен идентификационный номер – П-060109.

С.А. Кононыхин