



**ПРЕДСЕДАТЕЛЬ
МУНИЦИПАЛЬНОГО СОВЕТА
ГОРОДСКОГО ПОСЕЛЕНИЯ ТУТАЕВ**

ПОСТАНОВЛЕНИЕ

от 27.04.2024

№ 30

О назначении общественных обсуждений по проекту постановления Администрации Тутаевского муниципального района «Об утверждении проекта межевания территории земельных участков с кадастровыми номерами

76:21:010303:62, 76:21:010102:39, 76:21:010304:69,
76:21:010301:50, 76:21:010305:4219, 76:21:010302:84,
76:21:010201:53, 76:21:010201:52, 76:21:000000:1056,
76:21:010201:54, 76:21:010146:61, 76:21:010202:18,
76:21:010148:15, 76:21:010149:145, 76:21:010301:47,
76:21:010305:4220, 76:21:010202:12, 76:21:000000:1076,
76:21:000000:1055, 76:21:000000:1075, 76:21:000000:326,
76:21:010202:382 для формирования земельных участков под автомобильную дорогу, расположенную по адресу: Ярославская область, город Тутаев, проспект 50-летия Победы, и земельного участка с кадастровым номером 76:21:010102:40»

В соответствии со статьей 5.1 Градостроительного кодекса Российской Федерации, статьей 28 Федерального закона от 06.10.2003 №131-ФЗ «Об общих принципах организации местного самоуправления в Российской Федерации», Уставом городского поселения Тутаев

ПОСТАНОВЛЯЮ:

1. Инициировать проведение общественных обсуждений по проекту постановления Администрации Тутаевского муниципального района «Об утверждении проекта межевания территории земельных участков с кадастровыми номерами 76:21:010303:62, 76:21:010102:39, 76:21:010304:69, 76:21:010301:50, 76:21:010305:4219, 76:21:010302:84, 76:21:010201:53, 76:21:010201:52, 76:21:000000:1056, 76:21:010201:54, 76:21:010146:61, 76:21:010202:18, 76:21:010148:15, 76:21:010149:145, 76:21:010301:47, 76:21:010305:4220, 76:21:010202:12, 76:21:000000:1076, 76:21:000000:1055, 76:21:000000:1075, 76:21:000000:326, 76:21:010202:382 для формирования земельных участков под автомобильную дорогу, расположенную по адресу:

Ярославская область, город Тутаев, проспект 50-летия Победы, и земельного участка с кадастровым номером 76:21:010102:40» (Приложение 1).

2. Утвердить состав оргкомитета по проведению общественных обсуждений по проекту постановления (Приложение 2).

3. Контроль за исполнением данного постановления оставляю за собой.

4. Настоящее постановление вступает в силу после его официального опубликования.

Председатель Муниципального Совета
городского поселения Тутаев



С.Ю. Ершов



Администрация Тутаевского муниципального района

ПОСТАНОВЛЕНИЕ

от _____ № _____

г. Тутаев

Об утверждении проекта межевания территории земельных участков с кадастровыми номерами 76:21:010303:62, 76:21:010102:39, 76:21:010304:69, 76:21:010301:50, 76:21:010305:4219, 76:21:010302:84, 76:21:010201:53, 76:21:010201:52, 76:21:000000:1056, 76:21:010201:54, 76:21:010146:61, 76:21:010202:18, 76:21:010148:15, 76:21:010149:145, 76:21:010301:47, 76:21:010305:4220, 76:21:010202:12, 76:21:000000:1076, 76:21:000000:1055, 76:21:000000:1075, 76:21:000000:326, 76:21:010202:382 для формирования земельных участков под автомобильную дорогу, расположенную по адресу: Ярославская область, город Тутаев, проспект 50-летия Победы, и земельного участка с кадастровым номером 76:21:010102:40

В соответствии со статьями 43, 45, и 46 Градостроительного кодекса Российской Федерации, Администрация Тутаевского муниципального района

ПОСТАНОВЛЯЕТ:

1. Утвердить прилагаемый проект межевания территории земельных участков с кадастровыми номерами 76:21:010303:62, 76:21:010102:39, 76:21:010304:69, 76:21:010301:50, 76:21:010305:4219, 76:21:010302:84, 76:21:010201:53, 76:21:010201:52, 76:21:000000:1056, 76:21:010201:54, 76:21:010146:61, 76:21:010202:18, 76:21:010148:15, 76:21:010149:145, 76:21:010301:47, 76:21:010305:4220, 76:21:010202:12, 76:21:000000:1076, 76:21:000000:1055, 76:21:000000:1075, 76:21:000000:326, 76:21:010202:382 для формирования земельных участков под автомобильную дорогу, расположенную по адресу: Ярославская область, город Тутаев, проспект 50-летия Победы, и земельного участка с кадастровым номером 76:21:010102:40.

2. Контроль за исполнением данного постановления возложить на Заместителя Главы Администрации Тутаевского муниципального района по градостроительным вопросам – начальника управления архитектуры и градостроительства Администрации Тутаевского муниципального района (главного архитектора) – Е.Н.Касьянову.

3. Настоящее постановление вступает в силу после его официального опубликования.

Глава Тутаевского
муниципального района

О.В. Низова

Утверждено
постановлением Администрации
Тутаевского муниципального района
от _____ № ____

ИНН 761103214042, ОГРНИП 319762700018809
Россия, Ярославская область, г. Тутаев, ул. Комсомольская, д. 83, кв.21
тел.: +7 (920) 113-74-19

Заказчик:

Управление муниципального имущества Администрации ТМР

Проект межевания территории

**земельных участков с кадастровыми номерами 76:21:010303:62,
76:21:010102:39, 76:21:010304:69, 76:21:010301:50, 76:21:010305:4219,
76:21:010302:84, 76:21:010201:53, 76:21:010201:52, 76:21:000000:1056,
76:21:010201:54, 76:21:010146:61, 76:21:010202:18, 76:21:010148:15,
76:21:010149:145, 76:21:010301:47, 76:21:010305:4220,
76:21:010202:12, 76:21:000000:1076, 76:21:000000:1055,
76:21:000000:1075, 76:21:000000:326, 76:21:010202:382 для
формирования земельных участков под автомобильную дорогу,
расположенную по адресу: Ярославская область, город Тутаев,
проспект 50-летия Победы, и земельного участка с кадастровым
номером 76:21:010102:40**

Исполнитель: _____ ИП Назариков П.А.

Тутаев, 2024 год

Содержание

№ п/п	Разделы проекта межевания	Номера листов
1	2	3
	Текстовая часть	3
1.	Общие положения	4
1.1	Введение	4
1.2.	Цель разработки проекта	5
1.3.	Используемые исходные материалы	5
1.4.	Опорно-межевая сеть на территории проектирования	5
1.5.	Рекомендации по порядку установления границ на местности	5
1.6.	Структура территории, образуемая в результате межевания	5
1.7.	Сервитуты и иные обременения	6
2.	Формирование земельного участка	7
2.1.	Параметры проектируемого земельного участка	8-59
2.2.	Правовой статус объектов межевания	60-61
2.3.	Графическая часть	62-84
3.	Материалы по обоснованию	85-86

1. Общие положения

1.1. Введение

Проект межевания территории земельных участков с кадастровыми номерами 76:21:010303:62, 76:21:010102:39, 76:21:010304:69, 76:21:010301:50, 76:21:010305:4219, 76:21:010302:84, 76:21:010201:53, 76:21:010201:52, 76:21:000000:1056, 76:21:010201:54, 76:21:010146:61, 76:21:010202:18, 76:21:010148:15, 76:21:010149:145, 76:21:010301:47, 76:21:010305:4220, 76:21:010202:12, 76:21:000000:1076, 76:21:000000:1055, 76:21:000000:1075, 76:21:000000:326, 76:21:010202:382 для формирования земельных участков под автомобильную дорогу, расположенную по адресу: Ярославская область, город Тутаев, проспект 50-летия Победы, и земельного участка с кадастровым номером 76:21:010102:40, подготовлен на основании и с учетом требований следующих документов:

1. «Градостроительный кодекс Российской Федерации» от 29.12.2004г. №190-ФЗ (ред. от 25.12.2023) (с изм. и доп., вступ. в силу с 01.04.2024).

2. "Земельный кодекс Российской Федерации" от 25.10.2001 N 136-ФЗ (ред. от 14.02.2024) (с изм. и доп., вступ. в силу с 01.04.2024)

3. Федеральный закон «О кадастровой деятельности» от 24.07.2007 № 221-ФЗ (последняя редакция);

4. Федеральный закон «О введении в действие Земельного кодекса Российской Федерации» от 25.10.2001 N 137-ФЗ (последняя редакция).

5. Федеральный закон «О введении в действие Градостроительного кодекса Российской Федерации» от 29.12.2004 N 191-ФЗ (последняя редакция).

6. Федеральный закон «О введении в действие Жилищного кодекса Российской Федерации» от 29.12.2004 N 189-ФЗ (последняя редакция).

7. Свод правил СП 42.13330.2016 Актуализированная редакция «СНиП 2.07.01-89 (утвержден Приказом Минстроя России от 30.12.2016 N 1034/пр). Градостроительство. Планировка и застройка городских и сельских поселений»;

8. Решение Муниципального Совета городского поселения Тутаев от 15.12.2022 г. № 153 «Об утверждении правил землепользования и застройки городского поселения Тутаев Тутаевского муниципального района Ярославской области».

9. Требования государственных стандартов, соответствующих норм, правил и иных документов.

10. Постановление Администрации Тутаевского муниципального района «О подготовке проекта межевания территории земельных участков с кадастровыми номерами 76:21:010303:62, 76:21:010102:39, 76:21:010304:69, 76:21:010301:50, 76:21:010305:4219, 76:21:010302:84, 76:21:010201:53, 76:21:010201:52, 76:21:000000:1056, 76:21:010201:54, 76:21:010146:61, 76:21:010202:18, 76:21:010148:15, 76:21:010149:145, 76:21:010301:47, 76:21:010305:4220, 76:21:010202:12, 76:21:000000:1076, 76:21:000000:1055, 76:21:000000:1075, 76:21:000000:326, 76:21:010202:382 для формирования земельных участков под автомобильную дорогу, расположенную по адресу: Ярославская область, город Тутаев, проспект 50-летия Победы, и земельного участка с кадастровым номером 76:21:010102:40» от 17.04.2024 г. № 276-п.

11. Генеральный план городского поселения Тутаев, утвержденный решением Муниципального Совета городского поселения Тутаев от 21.05.2008 № 20. (Решение муниципального совета городского поселения Тутаев «О внесении изменений в генеральный план городского поселения Тутаев Тутаевского муниципального района Ярославкой области» от 15.12.2022 г. № 152).

Графическая часть проекта межевания территории выполнена в системе координат МСК-76.

					Проект межевания территории земельных участков с кадастровыми номерами 76:21:010303:62, 76:21:010102:39, 76:21:010304:69, 76:21:010301:50, 76:21:010305:4219, 76:21:010302:84, 76:21:010201:53, 76:21:010201:52, 76:21:000000:1056, 76:21:010201:54, 76:21:010146:61, 76:21:010202:18, 76:21:010148:15, 76:21:010149:145, 76:21:010301:47, 76:21:010305:4220, 76:21:010202:12, 76:21:000000:1076, 76:21:000000:1055, 76:21:000000:1075, 76:21:000000:326, 76:21:010202:382 для формирования земельных участков под автомобильную дорогу, расположенную по адресу: Ярославская область, город Тутаев, проспект 50-летия Победы, и земельного участка с кадастровым номером 76:21:010102:40	Лист
				23.03.2023		
Изм.	Лист	№ документа	Подпись	Дата		4

1.2. Цель разработки проекта

1. Установление правового регулирования земельных участков.
2. Установление границ застроенных земельных участков и границ незастроенных земельных участков, оценка изъятия земельных участков.
3. Определение и установление границ сервитутов.
4. Повышение эффективности использования территории населенного пункта.
5. Планировочная организация территории;
6. Установление параметров планируемого развития элементов планировочной структуры;
7. Установление границ зон планируемого размещения объектов капитального строительства;
8. Установление красных линий;
9. Образование земельных участков для оптимизации начисления арендных платежей.

Задачами подготовки проекта является анализ фактического землепользования и разработка проектных решений по координированию красных линий и вновь формируемых земельных участков проектируемых объектов.

1.3. Используемые исходные материалы

Кадастровый план территории кадастрового кварталов 76:21:010102, 76:21:010303, 76:21:010304, 76:21:010301, 76:21:010305, 76:21:010302, 76:21:010301, 76:21:010201, 76:21:000000, 76:21:010203, 76:21:010202, 76:21:010148, 76:21:010146, 76:21:010149; информация об установленных сервитутах и иных обременениях земельных участков; информация о земельных участках в пределах границ проектирования, учтенных (зарегистрированных) в государственном земельном кадастре.

1.4. Опорно-межевая сеть на территории проектирования

На территории проектирования существует установленная система геодезической сети специального назначения для определения координат точек земной поверхности с использованием спутниковых систем. Система координат – МСК 76. Действующая система геодезической сети удовлетворяет требованиям выполнения землеустроительных работ для установления границ земельных участков на местности.

1.5. Рекомендации по порядку установления границ на местности

Установление границ земельных участков на местности следует выполнять в соответствии с требованиями федерального законодательства, а также инструкции по проведению межевания.

Вынос межевых знаков на местность необходимо выполнить в комплексе землеустроительных работ с обеспечением мер по уведомлению заинтересованных лиц и согласованию с ними границ. Установление границ земельных участков на местности должно быть выполнено в комплексе работ по одновременному выносу красных линий

1.6. Структура территории, образуемая в результате межевания

Данным проектом предусматривается образование земель путем перераспределения земельных участков и раздела с измененным земельным участком, находящихся в частной собственности и земельных участков, находящихся в государственной или муниципальной собственности.

В административном отношении проектируемые участки находятся в границах города Тутаева Ярославской области

					Проект межевания территории земельных участков с кадастровыми номерами 76:21:010303:62, 76:21:010102:39, 76:21:010304:69, 76:21:010301:50, 76:21:010305:4219, 76:21:010302:84, 76:21:010201:53, 76:21:010201:52, 76:21:000000:1056, 76:21:010201:54, 76:21:010146:61, 76:21:010202:18, 76:21:010148:15, 76:21:010149:145, 76:21:010301:47, 76:21:010305:4220, 76:21:010202:12, 76:21:000000:1076, 76:21:000000:1055, 76:21:000000:1075, 76:21:000000:326, 76:21:010202:382 для формирования земельных участков под автомобильную дорогу, расположенную по адресу: Ярославская область, город Тутаев, проспект 50-летия Победы, и земельного участка с кадастровым номером 76:21:010102:40	Лист
				23.03.2023		5
Изм.	Лист	№ документа	Подпись	Дата		

Проектируемые участки находятся в кадастровом квартале 76:21:010102, 76:21:010303, 76:21:010304, 76:21:010301, 76:21:010305, 76:21:010302, 76:21:010301, 76:21:010201, 76:21:000000, 76:21:010203, 76:21:010202, 76:21:010148, 76:21:010146, 76:21:010149 включают в себя земельные участки с кадастровыми номерами 76:21:010303:62, 76:21:010102:39, 76:21:010304:69, 76:21:010301:50, 76:21:010305:4219, 76:21:010302:84, 76:21:010201:53, 76:21:010201:52, 76:21:000000:1056, 76:21:010201:54, 76:21:010146:61, 76:21:010202:18, 76:21:010148:15, 76:21:010149:145, 76:21:010301:47, 76:21:010305:4220, 76:21:010202:12, 76:21:000000:1076, 76:21:000000:1055, 76:21:000000:1075, 76:21:000000:326, 76:21:010202:382.

1.7. Сервитуты и иные обременения

На проектируемом участке согласно выпискам из ЕГРН:

- Сведения о лесах, водных объектах и об иных природных объектах, расположенных в пределах земельного участка отсутствуют
- Сведения о том, что земельный участок полностью или частично расположен в границах зоны с особыми условиями использования территории или территории объекта культурного наследия отсутствуют
- Сведения о том, что земельный участок полностью или частично расположен в границах зоны с особыми условиями использования территории или территории объекта культурного наследия отсутствуют
- Сведения о том, что земельный участок расположен в границах особой экономической зоны, территории опережающего социально-экономического развития, зоны территориального развития в Российской Федерации, игровой зоны отсутствуют
- Сведения о том, что земельный участок расположен в границах особо охраняемой природной территории, охотничьих угодий, лесничеств, лесопарков отсутствуют
- Сведения о результатах проведения государственного земельного надзора отсутствуют
- Сведения о расположении земельного участка в границах территории, в отношении которой утвержден проект межевания территории отсутствуют
- Сведения о принятии акта и (или) заключении договора, предусматривающих предоставление в соответствии с земельным законодательством исполнительным органом государственной власти или органом местного самоуправления находящегося в государственной или муниципальной собственности земельного участка для строительства наемного дома социального использования или наемного дома коммерческого использования отсутствуют
- Сведения о том, что земельный участок или земельные участки образованы на основании решения об изъятии земельного участка и (или) расположенного на нем объекта недвижимости для государственных или муниципальных нужд отсутствуют
- Сведения о том, что земельный участок образован из земель или земельного участка, государственная собственность на которые не разграничена отсутствуют
- Сведения о наличии земельного спора о местоположении границ земельных участков отсутствуют.

1.8. Этапы реализации проекта межевания

1. Образование земельного участка (ЗУ1), путем раздела земельного участка с кадастровым номером 76:21:000000:1076

2. Образование земельного участка (ЗУ2), путем раздела земельного участка с кадастровым номером 76:21:000000:1075

3. Образование земельного участка (ЗУ3), путем раздела земельного участка с кадастровым номером 76:21:000000:326

					<p>Проект межевания территории земельных участков с кадастровыми номерами 76:21:010303:62, 76:21:010102:39, 76:21:010304:69, 76:21:010301:50, 76:21:010305:4219, 76:21:010302:84, 76:21:010201:53, 76:21:010201:52, 76:21:000000:1056, 76:21:010201:54, 76:21:010146:61, 76:21:010202:18, 76:21:010148:15, 76:21:010149:145, 76:21:010301:47, 76:21:010305:4220, 76:21:010202:12, 76:21:000000:1076, 76:21:000000:1055, 76:21:000000:1075, 76:21:000000:326, 76:21:010202:382 для формирования земельных участков под автомобильную дорогу, расположенную по адресу: Ярославская область, город Тутаев, проспект 50-летия Победы, и земельного участка с кадастровым номером 76:21:010102:40</p>	Лист
				23.03. 2023		6
Изм.	Лист	№ документа	Подпись	Дата		

4. Образование многоконтурного земельного участка (ЗУ4), путем раздела земельного участка с кадастровым номером 76:21:010202:12

5. Образование земельного участка (ЗУ5), путем раздела земельного участка с кадастровым номером 76:21:010202:382

6. Регистрация прав на земельные участки с кадастровыми номерами ЗУ1,ЗУ2, ЗУ3,ЗУ4, ЗУ5 за Городским поселением Тутаев Ярославской области

7. Образованием многоконтурных земельных участков (ЗУ6, ЗУ7, ЗУ8) путем перераспределения земельных участков с кадастровыми номерами ЗУ1,ЗУ2, ЗУ3,ЗУ4, ЗУ5, 76:21:010303:62; 76:21:010102:39; 76:21:010304:69; 76:21:010301:50; 76:21:010305:4219; 76:21:010302:84; 76:21:010201:53; 76:21:010201:52; 76:21:000000:1056; 76:21:010201:54; 76:21:010146:61; 76:21:010148:15; 76:21:010301:47;76:21:010305:4220; 76:21:010102:40, 76:21:010203:45, 76:21:010149:145, 76:21:010148:15, 76:21:010202:18 и землями не разграниченной собственности

8. Регистрация прав на земельные участки с кадастровыми номерами ЗУ6,ЗУ7, ЗУ8 за Городским поселением Тутаев Ярославской области

					Проект межевания территории земельных участков с кадастровыми номерами 76:21:010303:62, 76:21:010102:39, 76:21:010304:69, 76:21:010301:50, 76:21:010305:4219, 76:21:010302:84, 76:21:010201:53, 76:21:010201:52, 76:21:000000:1056, 76:21:010201:54, 76:21:010146:61, 76:21:010202:18, 76:21:010148:15, 76:21:010149:145, 76:21:010301:47, 76:21:010305:4220, 76:21:010202:12, 76:21:000000:1076, 76:21:000000:1055, 76:21:000000:1075, 76:21:000000:326, 76:21:010202:382 для формирования земельных участков под автомобильную дорогу, расположенную по адресу: Ярославская область, город Тутаев, проспект 50-летия Победы, и земельного участка с кадастровым номером 76:21:010102:40	Лист
				23.03. 2023		7
Изм.	Лист	№ документа	Подпись	Дата		

2. Формирование земельного участка проектируемого объекта

					<p>Проект межевания территории земельных участков с кадастровыми номерами 76:21:010303:62, 76:21:010102:39, 76:21:010304:69, 76:21:010301:50, 76:21:010305:4219, 76:21:010302:84, 76:21:010201:53, 76:21:010201:52, 76:21:000000:1056, 76:21:010201:54, 76:21:010146:61, 76:21:010202:18, 76:21:010148:15, 76:21:010149:145, 76:21:010301:47, 76:21:010305:4220, 76:21:010202:12, 76:21:000000:1076, 76:21:000000:1055, 76:21:000000:1075, 76:21:000000:326, 76:21:010202:382 для формирования земельных участков под автомобильную дорогу, расположенную по адресу: Ярославская область, город Тутаев, проспект 50-летия Победы, и земельного участка с кадастровым номером 76:21:010102:40</p>	Лист
				23.03. 2023		8
Изм.	Лист	№ документа	Подпись	Дата		

2.1. Параметры и координаты проектируемого земельного участка

Проектом предусматривается формирование земельных участков - территории общего пользования

Номер земельного участка	Площадь, м	Вид разрешенного использования	Возможные способы образования	Координаты поворотных точек проектируемых з.у		
				№	X	Y
76:21:010102:ЗУ1	812	Земельные участки (территории) общего пользования (12.0.)	образованием земельного участка путем раздела с измененным земельным участком с кадастровым номером 76:21:000000:1076.	н1	401409.16	1308140.54
				н2	401399.59	1308162.98
				н3	401388.76	1308191.18
				н4	401381.99	1308220.23
				н5	401377.94	1308246.73
				н6	401366.11	1308245.17
				н7	401366.67	1308240.94
				н8	401380.29	1308197.91
				н9	401382.31	1308198.31
				н10	401382.63	1308198.38
				н11	401382.86	1308198.42
				н12	401383.14	1308198.42
				н13	401383.44	1308198.38
				н14	401383.74	1308198.29
				н15	401384.02	1308198.14
				н16	401384.28	1308197.96
				н17	401384.51	1308197.70
				н18	401384.70	1308197.40
				н19	401384.81	1308197.14
				н20	401384.88	1308196.84
				н21	401384.89	1308196.37
				н22	401384.79	1308195.93
				н23	401384.70	1308195.70
				н24	401384.57	1308195.49
				н25	401384.44	1308195.33
				н26	401384.08	1308195.01

Изм.	Лист	№ документа	Подпись
			Дата

Проект межевания территории земельных участков с кадастровыми номерами 76:21:010303:62, 76:21:010102:39, 76:21:010304:69, 76:21:010301:50, 76:21:010305:4219, 76:21:010302:84, 76:21:010201:53, 76:21:010201:52, 76:21:000000:1056, 76:21:010201:54, 76:21:010146:61, 76:21:010202:18, 76:21:010148:15, 76:21:010149:145, 76:21:010301:47, 76:21:010305:4220, 76:21:010202:12, 76:21:000000:1076, 76:21:000000:1055, 76:21:000000:1075, 76:21:000000:326, 76:21:010202:382 для формирования земельных участков под автомобильную дорогу, расположенную по адресу: Ярославская область, город Тутаев, проспект 50-летия Победы, и земельного участка с кадастровым номером 76:21:010102:40

Лист

9

				н27	401383.77	1308194.84
				н28	401383.57	1308194.77
				н29	401382.95	1308194.69
				н30	401381.42	1308194.35
				н31	401391.99	1308160.91
				н32	401397.55	1308156.25
				н33	401405.48	1308139.37
				н1	401409.16	1308140.54
76:21:010102:ЗУ2	56	Земельные участки (территории) общего пользования (12.0.)	образованием земельного участка путем раздела с измененным земельным участком с кадастровым номером 76:21:000000:1075	н34	401355.05	1308403.37
				н35	401346.34	1308407.76
				н36	401347.53	1308394.28
				н34	401355.05	1308403.37
76:21:010303:ЗУ3	36	Земельные участки (территории) общего пользования (12.0.)	образованием земельного участка путем раздела с измененным земельным участком с кадастровым номером 76:21:000000:326	н37	401378.82	1308464.39
				н38	401378.19	1308474.62
				н39	401374.43	1308475.23
				н40	401375.06	1308470.07
				н41	401375.23	1308464.97
				н37	401378.82	1308464.39
76:21:010301:ЗУ4	172	Земельные участки (территории) общего пользования (12.0.)	образованием многоконтурного земельного участка путем раздела с измененным земельным участком с кадастровым номером 76:21:010202:12	(1)		
				н42	401345.54	1308469.73
				н43	401350.43	1308468.70
				н44	401350.34	1308476.00
				н45	401344.86	1308477.73
				н42	401345.54	1308469.73
				(2)		
				н46	401090.45	1309006.14
				н47	401096.10	1309006.81
				н48	401107.26	1309014.85
				н49	401112.42	1309010.65
				н50	401098.68	1308999.98
				н51	401096.33	1308999.70

Изм.	Лист	№ документа	Подпись	Дата	<p>Проект межевания территории земельных участков с кадастровыми номерами 76:21:010303:62, 76:21:010102:39, 76:21:010304:69, 76:21:010301:50, 76:21:010305:4219, 76:21:010302:84, 76:21:010201:53, 76:21:010201:52, 76:21:000000:1056, 76:21:010201:54, 76:21:010146:61, 76:21:010202:18, 76:21:010148:15, 76:21:010149:145, 76:21:010301:47, 76:21:010305:4220, 76:21:010202:12, 76:21:000000:1076, 76:21:000000:1055, 76:21:000000:1075, 76:21:000000:326, 76:21:010202:382 для формирования земельных участков под автомобильную дорогу, расположенную по адресу: Ярославская область, город Тутаев, проспект 50-летия Победы, и земельного участка с кадастровым номером 76:21:010102:40</p>	Лист
				23.03.2023		10

				н79	401315.56	1308783.80
				н80	401306.04	1308801.86
				н81	401283.13	1308845.34
				н82	401271.79	1308865.05
				н83	401248.69	1308901.38
				н84	401237.99	1308916.45
				н85	401235.51	1308921.87
				н86	401240.34	1308933.18
				н87	401227.79	1308945.32
				н88	401212.44	1308938.73
				н89	401202.77	1308943.99
				н90	401189.58	1308958.70
				н91	401165.64	1308982.72
				н92	401145.46	1309000.81
				н93	401134.08	1309010.62
				н94	401129.87	1309017.96
				н95	401116.26	1309041.63
				н96	401102.26	1309049.52
				н97	401101.34	1309053.46
				н98	401097.97	1309056.22
				н99	401091.03	1309056.32
				н100	401065.31	1309069.48
				н101	401041.22	1309084.64
				н102	401037.53	1309092.18
				н103	401033.08	1309101.29
				н104	401019.87	1309106.05
				н105	401004.56	1309113.19
				н106	401000.52	1309111.46
				н107	400993.03	1309108.25
				н108	400971.81	1309119.30
				н109	400953.97	1309128.39
				н110	400937.77	1309137.93

					<p>Проект межевания территории земельных участков с кадастровыми номерами 76:21:010303:62, 76:21:010102:39, 76:21:010304:69, 76:21:010301:50, 76:21:010305:4219, 76:21:010302:84, 76:21:010201:53, 76:21:010201:52, 76:21:000000:1056, 76:21:010201:54, 76:21:010146:61, 76:21:010202:18, 76:21:010148:15, 76:21:010149:145, 76:21:010301:47, 76:21:010305:4220, 76:21:010202:12, 76:21:000000:1076, 76:21:000000:1055, 76:21:000000:1075, 76:21:000000:326, 76:21:010202:382 для формирования земельных участков под автомобильную дорогу, расположенную по адресу: Ярославская область, город Тутаев, проспект 50-летия Победы, и земельного участка с кадастровым номером 76:21:010102:40</p>	Лист
				23.03. 2023		12
Изм.	Лист	№ документа	Подпись	Дата		

					Н111	400925.05	1309143.04
					Н112	400913.69	1309116.28
					Н113	400921.87	1309109.99
					Н56	400950.57	1309094.39
					Н57	400952.51	1309084.33
					Н58	400962.07	1309078.79
					Н59	400972.59	1309079.54
					Н60	400986.78	1309077.01
					Н61	401012.47	1309064.19
					Н62	401038.38	1309049.90
					Н63	401070.48	1309028.85
					Н64	401076.69	1309020.50
					Н49	401090.45	1309006.14
					Н114	401100.27	1308995.39
					Н115	401107.31	1308995.64
					Н116	401124.31	1308987.08
					Н117	401133.29	1308980.84
					Н118	401157.93	1308957.75
					Н119	401182.30	1308932.91
					Н120	401210.24	1308898.98
					Н121	401223.26	1308880.54
					Н122	401237.79	1308861.27
					Н123	401254.07	1308830.92
					Н124	401265.27	1308811.47
					Н125	401278.17	1308784.62
					Н126	401293.46	1308747.85
					Н127	401301.23	1308725.32
					Н128	401301.92	1308719.59
					Н129	401310.88	1308698.97
					Н130	401309.82	1308695.87
					Н131	401310.32	1308691.18
					Н132	401313.40	1308687.74

				23.03. 2023
Изм.	Лист	№ документа	Подпись	Дата

Проект межевания территории земельных участков с кадастровыми номерами 76:21:010303:62, 76:21:010102:39, 76:21:010304:69, 76:21:010301:50, 76:21:010305:4219, 76:21:010302:84, 76:21:010201:53, 76:21:010201:52, 76:21:000000:1056, 76:21:010201:54, 76:21:010146:61, 76:21:010202:18, 76:21:010148:15, 76:21:010149:145, 76:21:010301:47, 76:21:010305:4220, 76:21:010202:12, 76:21:000000:1076, 76:21:000000:1055, 76:21:000000:1075, 76:21:000000:326, 76:21:010202:382 для формирования земельных участков под автомобильную дорогу, расположенную по адресу: Ярославская область, город Тутаев, проспект 50-летия Победы, и земельного участка с кадастровым номером 76:21:010102:40

				Н133	401317.28	1308666.77
				Н134	401324.51	1308638.62
				Н135	401325.84	1308626.07
				Н136	401330.70	1308596.49
				Н137	401333.01	1308575.74
				Н138	401336.34	1308575.68
				Н139	401336.45	1308575.54
				Н140	401338.37	1308550.49
				Н141	401339.73	1308543.40
				Н142	401340.54	1308534.44
				Н143	401339.83	1308504.77
				Н144	401344.34	1308483.83
				Н42	401345.54	1308469.73
				Н43	401350.43	1308468.70
				Н145	401350.71	1308446.61
				Н65	401365.39	1308440.93
				:3У6(2)		
				Н146	402362.72	1306586.06
				Н147	402341.98	1306616.36
				Н148	402333.85	1306627.83
				Н149	402323.14	1306642.67
				Н150	402236.28	1306770.95
				Н151	402199.68	1306833.14
				Н152	402154.67	1306889.27
				Н153	402150.74	1306893.76
				Н154	402132.99	1306899.02
				Н155	402125.18	1306910.11
				Н156	402093.57	1306954.82
				Н157	402089.03	1306961.26
				Н158	402081.88	1306955.65
				Н159	402081.62	1306956.24
				Н160	402081.40	1306956.88

					Н161	402081.21	1306957.53
					Н162	402081.07	1306958.19
					Н163	402080.96	1306958.86
					Н164	402080.90	1306959.53
					Н165	402080.88	1306960.20
					Н166	402080.90	1306960.88
					Н167	402080.97	1306961.55
					Н168	402081.08	1306962.22
					Н169	402081.22	1306962.88
					Н170	402081.41	1306963.53
					Н171	402081.64	1306964.16
					Н172	402081.91	1306964.78
					Н173	402082.22	1306965.38
					Н174	402082.56	1306965.97
					Н175	402082.94	1306966.52
					Н176	402083.36	1306967.06
					Н177	402083.81	1306967.56
					Н178	402084.28	1306968.04
					Н179	402084.79	1306968.49
					Н180	402086.51	1306969.98
					Н181	402089.71	1306972.36
					Н182	402093.13	1306974.91
					Н183	402089.09	1306980.46
					Н184	402089.08	1306980.47
					Н185	402084.85	1306986.29
					Н186	402083.72	1306985.47
					Н187	402082.36	1306984.55
					Н188	402079.44	1306982.63
					Н189	402078.91	1306982.20
					Н190	402078.65	1306982.04
					Н191	402078.39	1306981.93
					Н192	402077.62	1306981.58

				23.03. 2023
Изм.	Лист	№ документа	Подпись	Дата

Проект межевания территории земельных участков с кадастровыми номерами 76:21:010303:62, 76:21:010102:39, 76:21:010304:69, 76:21:010301:50, 76:21:010305:4219, 76:21:010302:84, 76:21:010201:53, 76:21:010201:52, 76:21:000000:1056, 76:21:010201:54, 76:21:010146:61, 76:21:010202:18, 76:21:010148:15, 76:21:010149:145, 76:21:010301:47, 76:21:010305:4220, 76:21:010202:12, 76:21:000000:1076, 76:21:000000:1055, 76:21:000000:1075, 76:21:000000:326, 76:21:010202:382 для формирования земельных участков под автомобильную дорогу, расположенную по адресу: Ярославская область, город Тутаев, проспект 50-летия Победы, и земельного участка с кадастровым номером 76:21:010102:40

				Н193	402076.16	1306981.25
				Н194	402074.28	1306981.27
				Н195	402073.40	1306981.40
				Н196	402072.04	1306981.76
				Н197	402070.69	1306982.34
				Н198	402069.36	1306983.13
				Н199	402068.05	1306984.14
				Н200	402067.19	1306984.97
				Н201	402066.39	1306985.96
				Н202	402065.64	1306987.11
				Н203	402064.93	1306988.42
				Н204	402067.34	1306990.21
				Н205	402052.48	1307015.50
				Н206	402036.06	1307043.55
				Н207	402013.46	1307082.16
				Н208	401994.83	1307113.92
				Н209	401981.40	1307136.89
				Н210	401963.33	1307167.53
				Н211	401958.48	1307182.83
				Н212	401957.33	1307185.81
				Н213	401950.15	1307197.84
				Н214	401948.22	1307200.54
				Н215	401937.28	1307212.09
				Н216	401928.06	1307227.98
				Н217	401925.50	1307226.42
				Н218	401923.48	1307230.41
				Н219	401923.12	1307231.50
				Н220	401922.97	1307232.27
				Н221	401922.92	1307232.97
				Н222	401922.95	1307233.60
				Н223	401923.20	1307234.82
				Н224	401923.65	1307236.11

				23.03. 2023
Изм.	Лист	№ документа	Подпись	Дата

Проект межевания территории земельных участков с кадастровыми номерами 76:21:010303:62, 76:21:010102:39, 76:21:010304:69, 76:21:010301:50, 76:21:010305:4219, 76:21:010302:84, 76:21:010201:53, 76:21:010201:52, 76:21:000000:1056, 76:21:010201:54, 76:21:010146:61, 76:21:010202:18, 76:21:010148:15, 76:21:010149:145, 76:21:010301:47, 76:21:010305:4220, 76:21:010202:12, 76:21:000000:1076, 76:21:000000:1055, 76:21:000000:1075, 76:21:000000:326, 76:21:010202:382 для формирования земельных участков под автомобильную дорогу, расположенную по адресу: Ярославская область, город Тутаев, проспект 50-летия Победы, и земельного участка с кадастровым номером 76:21:010102:40

				H225	401924.30	1307237.49
				H226	401925.14	1307238.94
				H227	401929.41	1307241.96
				H228	401934.65	1307245.67
				H229	401932.58	1307248.93
				H230	401928.17	1307255.86
				H231	401919.91	1307250.10
				H232	401919.49	1307249.93
				H233	401919.00	1307249.78
				H234	401918.50	1307249.66
				H235	401917.99	1307249.57
				H236	401917.48	1307249.51
				H237	401916.96	1307249.49
				H238	401916.45	1307249.50
				H239	401915.93	1307249.54
				H240	401915.42	1307249.62
				H241	401914.92	1307249.73
				H242	401914.43	1307249.87
				H243	401913.94	1307250.04
				H244	401913.47	1307250.25
				H245	401913.01	1307250.48
				H246	401912.57	1307250.75
				H247	401912.15	1307251.04
				H248	401911.74	1307251.36
				H249	401911.36	1307251.70
				H250	401911.00	1307252.07
				H251	401910.67	1307252.46
				H252	401910.36	1307252.87
				H253	401910.12	1307253.27
				H254	401912.66	1307254.87
				H255	401804.46	1307440.00
				H256	401783.86	1307475.53

				H257	401767.22	1307503.71
				H258	401767.32	1307508.79
				H259	401770.40	1307511.55
				H260	401763.88	1307522.75
				H261	401759.19	1307521.15
				H262	401743.79	1307544.27
				H263	401725.77	1307575.05
				H264	401721.00	1307589.76
				H265	401723.91	1307591.50
				H266	401713.44	1307609.45
				H267	401710.56	1307607.76
				H268	401701.21	1307617.31
				H269	401679.76	1307653.93
				H270	401670.72	1307671.19
				H271	401667.47	1307674.90
				H272	401648.49	1307707.29
				H273	401630.12	1307738.93
				H274	401603.26	1307785.20
				H275	401602.90	1307785.73
				H276	401611.24	1307797.95
				H277	401610.47	1307799.12
				H278	401605.57	1307806.65
				H279	401602.93	1307810.70
				H280	401601.29	1307813.22
				H281	401587.32	1307810.44
				H259	401770.40	1307511.55
				H260	401763.88	1307522.75
				H261	401759.19	1307521.15
				H262	401743.79	1307544.27
				H263	401725.77	1307575.05
				H264	401721.00	1307589.76
				H265	401723.91	1307591.50

					<p>Проект межевания территории земельных участков с кадастровыми номерами 76:21-010303:62, 76:21-010102:39, 76:21-010304:69, 76:21-010301:50, 76:21-010305:4219, 76:21-010302:84, 76:21-010201:53, 76:21-010201:52, 76:21-000000:1056, 76:21-010201:54, 76:21-010146:61, 76:21-010202:18, 76:21-010148:15, 76:21-010149:145, 76:21-010301:47, 76:21-010305:4220, 76:21-010202:12, 76:21-000000:1076, 76:21-000000:1055, 76:21-000000:1075, 76:21-000000:326, 76:21-010202:382 для формирования земельных участков под автомобильную дорогу, расположенную по адресу: Ярославская область, город Тутаев, проспект 50-летия Победы, и земельного участка с кадастровым номером 76:21-010102:40</p>	Лист
Изм.	Лист	№ документа	Подпись	Дата		23.03. 2023

				H266	401713.44	1307609.45
				H267	401710.56	1307607.76
				H269	401679.76	1307653.93
				H270	401670.72	1307671.19
				H271	401667.47	1307674.90
				H272	401648.49	1307707.29
				H273	401630.12	1307738.93
				H274	401603.26	1307785.20
				H275	401602.90	1307785.73
				H276	401611.24	1307797.95
				H277	401610.47	1307799.12
				H278	401605.57	1307806.65
				H279	401602.93	1307810.70
				H280	401601.29	1307813.22
				H281	401587.32	1307810.44
				H282	401582.01	1307818.88
				H283	401570.15	1307837.86
				H284	401566.94	1307842.95
				H285	401559.19	1307855.24
				H286	401556.70	1307867.37
				H287	401559.62	1307876.01
				H288	401561.97	1307878.59
				H289	401552.69	1307891.87
				H290	401550.91	1307891.59
				H291	401541.48	1307892.56
				H292	401534.68	1307897.26
				H293	401533.33	1307898.19
				H294	401518.24	1307923.58
				H295	401516.10	1307924.96
				H296	401509.76	1307932.04
				H297	401511.17	1307936.70
				H298	401508.39	1307944.45

					Проект межевания территории земельных участков с кадастровыми номерами 76:21:010303:62, 76:21:010102:39, 76:21:010304:69, 76:21:010301:50, 76:21:010305:4219, 76:21:010302:84, 76:21:010201:53, 76:21:010201:52, 76:21:000000:1056, 76:21:010201:54, 76:21:010146:61, 76:21:010202:18, 76:21:010148:15, 76:21:010149:145, 76:21:010301:47, 76:21:010305:4220, 76:21:010202:12, 76:21:000000:1076, 76:21:000000:1055, 76:21:000000:1075, 76:21:000000:326, 76:21:010202:382 для формирования земельных участков под автомобильную дорогу, расположенную по адресу: Ярославская область, город Тутаев, проспект 50-летия Победы, и земельного участка с кадастровым номером 76:21:010102:40	Лист
				23.03.2023		19
Изм.	Лист	№ документа	Подпись	Дата		

					Н299	401498.03	1307966.65
					Н300	401485.49	1307993.88
					Н301	401482.38	1308003.69
					Н302	401473.68	1308031.18
					Н303	401461.34	1308070.00
					Н304	401457.86	1308079.06
					Н305	401456.09	1308078.49
					Н306	401451.97	1308091.25
					Н307	401451.25	1308094.00
					Н308	401445.79	1308100.89
					Н309	401435.17	1308133.47
					Н310	401434.56	1308135.48
					Н311	401433.70	1308138.14
					Н312	401430.85	1308156.57
					Н313	401426.49	1308169.02
					Н314	401427.90	1308169.45
					Н315	401428.73	1308177.11
					Н316	401422.44	1308200.00
					Н317	401415.84	1308224.53
					Н318	401415.63	1308232.41
					Н319	401409.87	1308254.05
					Н320	401406.02	1308272.23
					Н321	401403.94	1308279.70
					Н322	401404.58	1308288.45
					Н323	401403.40	1308295.18
					Н324	401400.99	1308308.64
					Н325	401397.03	1308332.03
					Н326	401400.55	1308347.54
					Н327	401399.72	1308354.24
					Н328	401397.11	1308364.72
					Н329	401394.10	1308381.33
					Н330	401393.76	1308383.86

				23.03. 2023
Изм.	Лист	№ документа	Подпись	Дата

Проект межевания территории земельных участков с кадастровыми номерами 76:21:010303:62, 76:21:010102:39, 76:21:010304:69, 76:21:010301:50, 76:21:010305:4219, 76:21:010302:84, 76:21:010201:53, 76:21:010201:52, 76:21:000000:1056, 76:21:010201:54, 76:21:010146:61, 76:21:010202:18, 76:21:010148:15, 76:21:010149:145, 76:21:010301:47, 76:21:010305:4220, 76:21:010202:12, 76:21:000000:1076, 76:21:000000:1055, 76:21:000000:1075, 76:21:000000:326, 76:21:010202:382 для формирования земельных участков под автомобильную дорогу, расположенную по адресу: Ярославская область, город Тутаев, проспект 50-летия Победы, и земельного участка с кадастровым номером 76:21:010102:40

				Н35	401346.34	1308407.76
				Н331	401348.82	1308379.65
				Н332	401349.61	1308370.72
				Н333	401350.82	1308361.48
				Н334	401356.56	1308317.83
				Н335	401363.33	1308266.27
				Н7	401366.67	1308240.94
				Н8	401380.29	1308197.91
				Н9	401382.31	1308198.31
				Н10	401382.63	1308198.38
				Н11	401382.86	1308198.42
				Н12	401383.14	1308198.42
				Н13	401383.44	1308198.38
				Н14	401383.74	1308198.29
				Н15	401384.02	1308198.14
				Н16	401384.28	1308197.96
				Н17	401384.51	1308197.70
				Н18	401384.70	1308197.40
				Н19	401384.81	1308197.14
				Н20	401384.88	1308196.84
				Н21	401384.89	1308196.37
				Н22	401384.79	1308195.93
				Н23	401384.70	1308195.70
				Н24	401384.57	1308195.49
				Н25	401384.44	1308195.33
				Н26	401384.08	1308195.01
				Н27	401383.77	1308194.84
				Н28	401383.57	1308194.77
				Н29	401382.95	1308194.69
				Н30	401381.42	1308194.35
				Н31	401391.99	1308160.91
				Н32	401397.55	1308156.25

Проект межевания территории земельных участков с кадастровыми номерами 76:21:010303:62, 76:21:010102:39, 76:21:010304:69, 76:21:010301:50, 76:21:010305:4219, 76:21:010302:84, 76:21:010201:53, 76:21:010201:52, 76:21:000000:1056, 76:21:010201:54, 76:21:010146:61, 76:21:010202:18, 76:21:010148:15, 76:21:010149:145, 76:21:010301:47, 76:21:010305:4220, 76:21:010202:12, 76:21:000000:1076, 76:21:000000:1055, 76:21:000000:1075, 76:21:000000:326, 76:21:010202:382 для формирования земельных участков под автомобильную дорогу, расположенную по адресу: Ярославская область, город Тутаев, проспект 50-летия Победы, и земельного участка с кадастровым номером 76:21:010102:40

Лист

21

23.03.
2023

Изм. Лист № документа Подпись Дата

				Н33	401405.48	1308139.37
				Н336	401415.56	1308100.70
				Н337	401410.50	1308101.62
				Н338	401410.77	1308096.71
				Н339	401414.17	1308089.51
				Н340	401418.29	1308080.47
				Н341	401429.99	1308048.02
				Н342	401437.38	1308030.40
				Н343	401437.24	1308028.81
				Н344	401451.66	1307998.08
				Н345	401467.92	1307965.33
				Н346	401488.76	1307923.68
				Н347	401509.22	1307887.34
				Н348	401510.32	1307883.40
				Н349	401508.44	1307879.73
				Н350	401515.35	1307870.68
				Н351	401519.45	1307868.59
				Н352	401527.09	1307855.88
				Н353	401527.43	1307850.95
				Н354	401541.92	1307825.23
				Н355	401545.31	1307822.63
				Н356	401561.99	1307793.13
				Н357	401562.35	1307787.83
				Н358	401562.35	1307783.52
				Н359	401558.92	1307781.18
				Н360	401555.86	1307779.10
				Н361	401560.07	1307772.90
				Н362	401563.50	1307767.88
				Н363	401565.75	1307769.57
				Н364	401568.99	1307771.24
				Н365	401569.53	1307771.48
				Н366	401570.71	1307771.94

				23.03. 2023
Изм.	Лист	№ документа	Подпись	Дата

Проект межевания территории земельных участков с кадастровыми номерами 76:21:010303:62, 76:21:010102:39, 76:21:010304:69, 76:21:010301:50, 76:21:010305:4219, 76:21:010302:84, 76:21:010201:53, 76:21:010201:52, 76:21:000000:1056, 76:21:010201:54, 76:21:010146:61, 76:21:010202:18, 76:21:010148:15, 76:21:010149:145, 76:21:010301:47, 76:21:010305:4220, 76:21:010202:12, 76:21:000000:1076, 76:21:000000:1055, 76:21:000000:1075, 76:21:000000:326, 76:21:010202:382 для формирования земельных участков под автомобильную дорогу, расположенную по адресу: Ярославская область, город Тутаев, проспект 50-летия Победы, и земельного участка с кадастровым номером 76:21:010102:40

Лист

22

				Н367	401572.08	1307772.39
				Н368	401573.41	1307772.75
				Н369	401574.51	1307772.98
				Н370	401575.74	1307773.19
				Н371	401577.07	1307773.17
				Н372	401578.90	1307772.91
				Н373	401580.33	1307772.51
				Н374	401581.96	1307771.84
				Н375	401583.49	1307770.94
				Н376	401581.71	1307770.03
				Н377	401582.34	1307768.81
				Н378	401598.77	1307740.14
				Н379	401616.12	1307710.43
				Н380	401633.80	1307680.30
				Н381	401636.88	1307675.91
				Н382	401637.48	1307674.83
				Н383	401636.19	1307674.10
				Н384	401637.81	1307671.22
				Н385	401635.07	1307669.46
				Н386	401636.70	1307666.65
				Н387	401636.41	1307666.46
				Н388	401633.88	1307664.83
				Н389	401637.63	1307658.92
				Н390	401638.89	1307659.72
				Н391	401640.23	1307660.57
				Н392	401642.43	1307656.77
				Н393	401645.13	1307658.28
				Н394	401645.79	1307657.13
				Н395	401647.07	1307657.86
				Н396	401647.72	1307656.70
				Н397	401657.84	1307645.49
				Н398	401663.20	1307635.84

				23.03. 2023
Изм.	Лист	№ документа	Подпись	Дата

Проект межевания территории земельных участков с кадастровыми номерами 76:21:010303:62, 76:21:010102:39, 76:21:010304:69, 76:21:010301:50, 76:21:010305:4219, 76:21:010302:84, 76:21:010201:53, 76:21:010201:52, 76:21:000000:1056, 76:21:010201:54, 76:21:010146:61, 76:21:010202:18, 76:21:010148:15, 76:21:010149:145, 76:21:010301:47, 76:21:010305:4220, 76:21:010202:12, 76:21:000000:1076, 76:21:000000:1055, 76:21:000000:1075, 76:21:000000:326, 76:21:010202:382 для формирования земельных участков под автомобильную дорогу, расположенную по адресу: Ярославская область, город Тутаев, проспект 50-летия Победы, и земельного участка с кадастровым номером 76:21:010102:40

					Н399	401663.71	1307634.83
					Н400	401664.09	1307633.86
					Н401	401664.35	1307632.93
					Н402	401664.49	1307632.04
					Н403	401664.55	1307631.34
					Н404	401664.46	1307629.76
					Н405	401664.24	1307628.80
					Н406	401663.89	1307627.91
					Н407	401663.06	1307626.52
					Н393	401645.13	1307658.28
					Н394	401645.79	1307657.13
					Н395	401647.07	1307657.86
					Н396	401647.72	1307656.70
					Н397	401657.84	1307645.49
					Н398	401663.20	1307635.84
					Н399	401663.71	1307634.83
					Н400	401664.09	1307633.86
					Н401	401664.35	1307632.93
					Н402	401664.49	1307632.04
					Н403	401664.55	1307631.34
					Н404	401664.46	1307629.76
					Н405	401664.24	1307628.80
					Н406	401663.89	1307627.91
					Н407	401663.06	1307626.52
					Н408	401661.76	1307625.12
					Н409	401660.62	1307624.21
					Н410	401659.10	1307623.24
					Н411	401657.38	1307622.35
					Н412	401656.33	1307621.89
					Н413	401655.05	1307621.37
					Н414	401653.63	1307620.94
					Н415	401658.53	1307611.70

				23.03. 2023
Изм.	Лист	№ документа	Подпись	Дата

Проект межевания территории земельных участков с кадастровыми номерами 76:21:010303:62, 76:21:010102:39, 76:21:010304:69, 76:21:010301:50, 76:21:010305:4219, 76:21:010302:84, 76:21:010201:53, 76:21:010201:52, 76:21:000000:1056, 76:21:010201:54, 76:21:010146:61, 76:21:010202:18, 76:21:010148:15, 76:21:010149:145, 76:21:010301:47, 76:21:010305:4220, 76:21:010202:12, 76:21:000000:1076, 76:21:000000:1055, 76:21:000000:1075, 76:21:000000:326, 76:21:010202:382 для формирования земельных участков под автомобильную дорогу, расположенную по адресу: Ярославская область, город Тутаев, проспект 50-летия Победы, и земельного участка с кадастровым номером 76:21:010102:40

					Н416	401658.90	1307612.48
					Н417	401659.37	1307613.15
					Н418	401659.93	1307613.77
					Н419	401660.54	1307614.34
					Н420	401661.84	1307615.36
					Н421	401662.69	1307615.98
					Н422	401663.73	1307616.61
					Н423	401664.80	1307617.07
					Н424	401665.95	1307617.41
					Н425	401667.31	1307617.62
					Н426	401668.92	1307617.64
					Н427	401670.29	1307617.45
					Н428	401671.60	1307617.08
					Н429	401672.78	1307616.57
					Н430	401674.20	1307615.69
					Н431	401675.46	1307614.59
					Н432	401676.14	1307613.80
					Н433	401678.01	1307610.73
					Н434	401674.39	1307608.72
					Н435	401691.48	1307579.97
					Н436	401711.75	1307545.74
					Н437	401731.82	1307510.60
					Н438	401751.64	1307476.81
					Н439	401772.14	1307442.11
					Н440	401792.11	1307407.90
					Н441	401811.91	1307373.97
					Н442	401830.40	1307342.26
					Н443	401847.90	1307312.06
					Н444	401849.44	1307309.70
					Н445	401848.44	1307306.71
					Н446	401845.75	1307305.02
					Н447	401855.95	1307287.73

				23.03. 2023
Изм.	Лист	№ документа	Подпись	Дата

Проект межевания территории земельных участков с кадастровыми номерами 76:21:010303:62, 76:21:010102:39, 76:21:010304:69, 76:21:010301:50, 76:21:010305:4219, 76:21:010302:84, 76:21:010201:53, 76:21:010201:52, 76:21:000000:1056, 76:21:010201:54, 76:21:010146:61, 76:21:010202:18, 76:21:010148:15, 76:21:010149:145, 76:21:010301:47, 76:21:010305:4220, 76:21:010202:12, 76:21:000000:1076, 76:21:000000:1055, 76:21:000000:1075, 76:21:000000:326, 76:21:010202:382 для формирования земельных участков под автомобильную дорогу, расположенную по адресу: Ярославская область, город Тутаев, проспект 50-летия Победы, и земельного участка с кадастровым номером 76:21:010102:40

					Н448	401854.30	1307286.78
					Н449	401854.67	1307286.13
					Н450	401852.57	1307284.93
					Н451	401862.44	1307267.53
					Н452	401864.90	1307268.93
					Н453	401875.88	1307249.99
					Н454	401880.61	1307252.74
					Н455	401888.67	1307249.25
					Н456	401893.13	1307241.58
					Н457	401894.84	1307238.73
					Н458	401895.37	1307237.67
					Н459	401895.64	1307236.62
					Н460	401895.70	1307235.88
					Н461	401895.65	1307235.16
					Н462	401895.40	1307234.15
					Н463	401895.06	1307233.41
					Н464	401894.52	1307232.61
					Н465	401893.97	1307232.05
					Н466	401893.23	1307231.51
					Н467	401886.21	1307226.74
					Н468	401890.93	1307219.53
					Н469	401893.56	1307215.51
					Н470	401893.96	1307216.47
					Н471	401894.45	1307217.21
					Н472	401895.41	1307218.22
					Н473	401896.86	1307219.25
					Н474	401897.39	1307219.55
					Н475	401898.67	1307220.06
					Н476	401899.51	1307220.27
					Н477	401900.82	1307220.38
					Н478	401902.36	1307220.17
					Н479	401903.55	1307219.80

				23.03. 2023
Изм.	Лист	№ документа	Подпись	Дата

Проект межевания территории земельных участков с кадастровыми номерами 76:21:010303:62, 76:21:010102:39, 76:21:010304:69, 76:21:010301:50, 76:21:010305:4219, 76:21:010302:84, 76:21:010201:53, 76:21:010201:52, 76:21:000000:1056, 76:21:010201:54, 76:21:010146:61, 76:21:010202:18, 76:21:010148:15, 76:21:010149:145, 76:21:010301:47, 76:21:010305:4220, 76:21:010202:12, 76:21:000000:1076, 76:21:000000:1055, 76:21:000000:1075, 76:21:000000:326, 76:21:010202:382 для формирования земельных участков под автомобильную дорогу, расположенную по адресу: Ярославская область, город Тутаев, проспект 50-летия Победы, и земельного участка с кадастровым номером 76:21:010102:40

					Н480	401904.80	1307219.28
					Н481	401905.89	1307218.78
					Н482	401908.12	1307215.54
					Н483	401904.91	1307213.69
					Н484	401920.81	1307186.85
					Н485	401936.70	1307159.77
					Н486	401956.48	1307125.45
					Н487	401977.35	1307089.56
					Н488	401997.24	1307054.75
					Н489	402018.63	1307018.90
					Н490	402022.22	1307014.17
					Н491	402024.49	1307010.31
					Н492	402022.53	1307009.17
					Н493	402023.63	1307007.25
					Н494	402021.76	1307005.98
					Н495	402024.87	1307000.70
					Н496	402026.94	1307001.64
					Н497	402030.51	1306995.76
					Н498	402032.37	1306996.85
					Н499	402034.38	1306993.09
					Н500	402042.90	1306986.04
					Н501	402046.99	1306979.28
					Н502	402048.53	1306976.73
					Н503	402050.66	1306973.43
					Н504	402051.32	1306972.25
					Н505	402051.65	1306971.58
					Н506	402052.29	1306970.02
					Н507	402052.50	1306969.30
					Н508	402052.66	1306968.62
					Н509	402052.75	1306967.90
					Н510	402052.78	1306967.18
					Н511	402052.70	1306966.18

				23.03. 2023
Изм.	Лист	№ документа	Подпись	Дата

Проект межевания территории земельных участков с кадастровыми номерами 76:21:010303:62, 76:21:010102:39, 76:21:010304:69, 76:21:010301:50, 76:21:010305:4219, 76:21:010302:84, 76:21:010201:53, 76:21:010201:52, 76:21:000000:1056, 76:21:010201:54, 76:21:010146:61, 76:21:010202:18, 76:21:010148:15, 76:21:010149:145, 76:21:010301:47, 76:21:010305:4220, 76:21:010202:12, 76:21:000000:1076, 76:21:000000:1055, 76:21:000000:1075, 76:21:000000:326, 76:21:010202:382 для формирования земельных участков под автомобильную дорогу, расположенную по адресу: Ярославская область, город Тутаев, проспект 50-летия Победы, и земельного участка с кадастровым номером 76:21:010102:40

					H512	402052.48	1306965.14
					H513	402052.07	1306964.02
					H514	402051.69	1306963.27
					H515	402051.35	1306962.77
					H516	402050.73	1306961.99
					H517	402049.95	1306961.21
					H518	402048.20	1306959.63
					H519	402046.90	1306958.57
					H520	402045.58	1306957.72
					H521	402044.81	1306957.34
					H522	402049.70	1306949.89
					H523	402052.49	1306945.64
					H524	402053.42	1306946.16
					H525	402054.23	1306946.38
					H526	402055.53	1306946.65
					H527	402056.70	1306946.78
					H528	402058.51	1306946.72
					H529	402060.07	1306946.51
					H530	402060.64	1306946.41
					H531	402062.86	1306943.86
					H532	402078.41	1306924.14
					H533	402078.01	1306921.14
					H534	402088.49	1306906.16
					H535	402094.90	1306901.31
					H536	402100.61	1306893.10
					H537	402106.43	1306876.88
					H538	402109.42	1306872.32
					H539	402114.69	1306874.00
					H540	402116.58	1306874.38
					H541	402151.53	1306823.56
					H542	402185.69	1306773.19
					H543	402209.43	1306739.42

				23.03. 2023
Изм.	Лист	№ документа	Подпись	Дата

Проект межевания территории земельных участков с кадастровыми номерами 76:21:010303:62, 76:21:010102:39, 76:21:010304:69, 76:21:010301:50, 76:21:010305:4219, 76:21:010302:84, 76:21:010201:53, 76:21:010201:52, 76:21:000000:1056, 76:21:010201:54, 76:21:010146:61, 76:21:010202:18, 76:21:010148:15, 76:21:010149:145, 76:21:010301:47, 76:21:010305:4220, 76:21:010202:12, 76:21:000000:1076, 76:21:000000:1055, 76:21:000000:1075, 76:21:000000:326, 76:21:010202:382 для формирования земельных участков под автомобильную дорогу, расположенную по адресу: Ярославская область, город Тутаев, проспект 50-летия Победы, и земельного участка с кадастровым номером 76:21:010102:40

					Н544	402224.22	1306717.96
					Н545	402255.52	1306672.52
					Н546	402301.80	1306604.85
					Н547	402319.40	1306576.65
					Н548	402327.50	1306565.27
					Н549	402328.66	1306564.41
					Н550	402329.77	1306564.05
					Н551	402330.46	1306564.51
					Н552	402355.80	1306581.48
					Н146	402362.72	1306586.06
					:ЗУ6(3)		
					Н585	401918.49	1307250.85
					Н586	401918.49	1307251.85
					Н587	401917.48	1307251.85
					Н588	401917.49	1307250.85
					Н585	401918.49	1307250.85
					:ЗУ6(4)		
					Н589	401917.05	1307251.21
					Н590	401917.05	1307252.21
					Н591	401916.04	1307252.21
					Н592	401916.05	1307251.21
					Н589	401917.05	1307251.21
					:ЗУ6(5)		
					Н577	401932.61	1307240.76
					Н578	401932.61	1307241.76
					Н579	401931.61	1307241.76
					Н580	401931.61	1307240.76
					Н577	401932.61	1307240.76
					:ЗУ6(6)		
					Н557	402092.12	1306971.13
					Н558	402092.12	1306972.13
					Н559	402091.11	1306972.13

				23.03. 2023
Изм.	Лист	№ документа	Подпись	Дата

Проект межевания территории земельных участков с кадастровыми номерами 76:21:010303:62, 76:21:010102:39, 76:21:010304:69, 76:21:010301:50, 76:21:010305:4219, 76:21:010302:84, 76:21:010201:53, 76:21:010201:52, 76:21:000000:1056, 76:21:010201:54, 76:21:010146:61, 76:21:010202:18, 76:21:010148:15, 76:21:010149:145, 76:21:010301:47, 76:21:010305:4220, 76:21:010202:12, 76:21:000000:1076, 76:21:000000:1055, 76:21:000000:1075, 76:21:000000:326, 76:21:010202:382 для формирования земельных участков под автомобильную дорогу, расположенную по адресу: Ярославская область, город Тутаев, проспект 50-летия Победы, и земельного участка с кадастровым номером 76:21:010102:40

Лист

29

				н560	402091.12	1306971.12
				н557	402092.12	1306971.13
				:ЗУ6(7)		
				н553	402094.58	1306972.83
				н554	402094.58	1306973.82
				н555	402093.57	1306973.82
				н556	402093.57	1306972.82
				н553	402094.58	1306972.83
				:ЗУ6(8)		
				н639	401593.35	1307812.70
				н640	401593.34	1307813.70
				н641	401592.34	1307813.70
				н642	401592.34	1307812.70
				н639	401593.35	1307812.70
				:ЗУ6(9)		
				н617	401656.26	1307623.92
				н618	401656.25	1307624.92
				н619	401655.25	1307624.92
				н620	401655.25	1307623.92
				н617	401656.26	1307623.92
				:ЗУ6(10)		
				н609	401666.60	1307615.50
				н610	401666.60	1307616.50
				н611	401665.59	1307616.50
				н612	401665.60	1307615.50
				н609	401666.60	1307615.50
				:ЗУ6(11)		
				н605	401672.83	1307613.90
				н606	401672.82	1307614.90
				н607	401671.82	1307614.90
				н608	401671.82	1307613.90
				н605	401672.83	1307613.90

				23.03. 2023
Изм.	Лист	№ документа	Подпись	Дата

Проект межевания территории земельных участков с кадастровыми номерами 76:21:010303:62, 76:21:010102:39, 76:21:010304:69, 76:21:010301:50, 76:21:010305:4219, 76:21:010302:84, 76:21:010201:53, 76:21:010201:52, 76:21:000000:1056, 76:21:010201:54, 76:21:010146:61, 76:21:010202:18, 76:21:010148:15, 76:21:010149:145, 76:21:010301:47, 76:21:010305:4220, 76:21:010202:12, 76:21:000000:1076, 76:21:000000:1055, 76:21:000000:1075, 76:21:000000:326, 76:21:010202:382 для формирования земельных участков под автомобильную дорогу, расположенную по адресу: Ярославская область, город Тутаев, проспект 50-летия Победы, и земельного участка с кадастровым номером 76:21:010102:40

			:ЗУ6(12)		
	н626	401887.85		1307245.30	
	н627	401887.84		1307246.31	
	н628	401886.84		1307246.31	
	н629	401886.84		1307245.30	
	н626	401887.85		1307245.30	
			:ЗУ6(13)		
	н597	401894.50		1307235.55	
	н598	401894.49		1307236.55	
	н599	401893.49		1307236.55	
	н600	401893.49		1307235.55	
	н597	401894.50		1307235.55	
			:ЗУ6(14)		
	н601	401894.50		1307235.55	
	н602	401894.49		1307236.55	
	н603	401893.49		1307236.55	
	н604	401893.49		1307235.55	
	н601	401894.50		1307235.55	
			:ЗУ6(15)		
	н593	401902.07		1307218.71	
	н594	401902.06		1307219.71	
	н595	401901.06		1307219.71	
	н596	401901.06		1307218.71	
	н593	401902.07		1307218.71	
			:ЗУ6(16)		
	н581	401927.24		1307231.46	
	н582	401927.23		1307232.46	
	н583	401926.23		1307232.46	
	н584	401926.23		1307231.46	
	н581	401927.24		1307231.46	
			:ЗУ6(17)		
	н569	402050.71		1306966.03	

				23.03. 2023
Изм.	Лист	№ документа	Подпись	Дата

Проект межевания территории земельных участков с кадастровыми номерами 76:21:010303:62, 76:21:010102:39, 76:21:010304:69, 76:21:010301:50, 76:21:010305:4219, 76:21:010302:84, 76:21:010201:53, 76:21:010201:52, 76:21:000000:1056, 76:21:010201:54, 76:21:010146:61, 76:21:010202:18, 76:21:010148:15, 76:21:010149:145, 76:21:010301:47, 76:21:010305:4220, 76:21:010202:12, 76:21:000000:1076, 76:21:000000:1055, 76:21:000000:1075, 76:21:000000:326, 76:21:010202:382 для формирования земельных участков под автомобильную дорогу, расположенную по адресу: Ярославская область, город Тутаев, проспект 50-летия Победы, и земельного участка с кадастровым номером 76:21:010102:40

				н570	402050.71	1306967.03
				н571	402049.70	1306967.03
				н572	402049.71	1306966.03
				н569	402050.71	1306966.03
				:ЗУ6(18)		
				н565	402047.23	1306960.17
				н566	402047.23	1306961.17
				н567	402046.22	1306961.17
				н568	402046.22	1306960.17
				н565	402047.23	1306960.17
				:ЗУ6(19)		
				н561	402044.48	1306958.38
				н562	402044.47	1306959.39
				н563	402043.47	1306959.39
				н564	402043.47	1306958.38
				н561	402044.48	1306958.38
				:ЗУ6(20)		
				н573	402047.86	1306974.95
				н574	402047.85	1306975.95
				н575	402046.85	1306975.95
				н576	402046.85	1306974.95
				н573	402047.86	1306974.95
				:ЗУ6(21)		
				н630	401662.15	1307613.47
				н631	401662.15	1307614.47
				н632	401661.14	1307614.47
				н633	401661.15	1307613.47
				н630	401662.15	1307613.47
				:ЗУ6(22)		
				н635	401652.75	1307648.76
				н636	401652.75	1307649.76
				н637	401651.74	1307649.76

				23.03. 2023
Изм.	Лист	№ документа	Подпись	Дата

Проект межевания территории земельных участков с кадастровыми номерами 76:21:010303:62, 76:21:010102:39, 76:21:010304:69, 76:21:010301:50, 76:21:010305:4219, 76:21:010302:84, 76:21:010201:53, 76:21:010201:52, 76:21:000000:1056, 76:21:010201:54, 76:21:010146:61, 76:21:010202:18, 76:21:010148:15, 76:21:010149:145, 76:21:010301:47, 76:21:010305:4220, 76:21:010202:12, 76:21:000000:1076, 76:21:000000:1055, 76:21:000000:1075, 76:21:000000:326, 76:21:010202:382 для формирования земельных участков под автомобильную дорогу, расположенную по адресу: Ярославская область, город Тутаев, проспект 50-летия Победы, и земельного участка с кадастровым номером 76:21:010102:40

				н638	401651.74	1307648.76
				н635	401652.75	1307648.76
				:3У6(23)		
				н788	402077.87	1306983.05
				н789	402077.87	1306984.06
				н790	402076.86	1306984.06
				н791	402076.87	1306983.05
				н788	402077.87	1306983.05
:3У7(1)						
:3У7	1146 76		<p>образованием земельного участка путем перераспределения земельных участков с кадастровыми номерами 76:21:010303:62; 76:21:010102:39; 76:21:010304:69; 76:21:010301:50; 76:21:010305:4219; 76:21:010302:84; 76:21:010201:53; 76:21:010201:52; 76:21:000000:1056; 76:21:000000:1055; 76:21:010201:54; 76:21:010201:9; 76:21:010146:61; 76:21:010202:18; 76:21:010148:15; 76:21:010301:47;76:21:01030 5:4220; 76:21:010102:40</p>	н149	402323.14	1306642.67
				н643	402128.02	1307008.32
				н644	401975.76	1307268.76
				н645	401970.74	1307276.37
				н646	401955.55	1307299.53
				н647	401952.48	1307297.47
				н648	401951.42	1307296.77
				н649	401947.11	1307294.02
				н650	401945.55	1307296.74
				н651	401944.34	1307298.78
				н652	401936.27	1307312.24
				н653	401935.17	1307314.33
				н654	401933.80	1307316.36
				н655	401933.92	1307316.64
				н656	401935.56	1307317.62
				н657	401889.54	1307395.84
				н658	401884.06	1307422.09
				н659	401871.26	1307446.62
				н660	401816.46	1307541.86
				н661	401808.75	1307552.96
н662	401752.40	1307651.07				
н663	401714.11	1307719.56				
н664	401684.47	1307767.00				

				Н665	401650.08	1307819.64
				Н666	401640.31	1307832.97
				Н667	401611.20	1307872.23
				Н668	401574.67	1307921.51
				Н304	401457.86	1308079.06
				Н303	401461.34	1308070.00
				Н301	401482.38	1308003.69
				Н300	401485.49	1307993.88
				Н299	401498.03	1307966.65
				Н298	401508.39	1307944.45
				Н297	401511.17	1307936.70
				Н296	401509.76	1307932.04
				Н669	401516.85	1307938.38
				Н670	401523.18	1307931.30
				Н295	401516.10	1307924.96
				Н294	401518.24	1307923.58
				Н293	401533.33	1307898.19
				Н292	401534.68	1307897.26
				Н291	401541.48	1307892.56
				Н290	401550.91	1307891.59
				Н289	401552.69	1307891.87
				Н288	401561.97	1307878.59
				Н287	401559.62	1307876.01
				Н286	401556.70	1307867.37
				Н285	401559.19	1307855.24
				Н284	401566.94	1307842.95
				Н283	401570.15	1307837.86
				Н282	401582.01	1307818.88
				Н281	401587.32	1307810.44
				Н280	401601.29	1307813.22
				Н279	401602.93	1307810.70
				Н278	401605.57	1307806.65

				23.03. 2023
Изм.	Лист	№ документа	Подпись	Дата

Проект межевания территории земельных участков с кадастровыми номерами 76:21:010303:62, 76:21:010102:39, 76:21:010304:69, 76:21:010301:50, 76:21:010305:4219, 76:21:010302:84, 76:21:010201:53, 76:21:010201:52, 76:21:000000:1056, 76:21:010201:54, 76:21:010146:61, 76:21:010202:18, 76:21:010148:15, 76:21:010149:145, 76:21:010301:47, 76:21:010305:4220, 76:21:010202:12, 76:21:000000:1076, 76:21:000000:1055, 76:21:000000:1075, 76:21:000000:326, 76:21:010202:382 для формирования земельных участков под автомобильную дорогу, расположенную по адресу: Ярославская область, город Тутаев, проспект 50-летия Победы, и земельного участка с кадастровым номером 76:21:010102:40

Лист

34

				Н277	401610.47	1307799.12
				Н276	401611.24	1307797.95
				Н275	401602.90	1307785.73
				Н274	401603.26	1307785.20
				Н273	401630.12	1307738.93
				Н272	401648.49	1307707.29
				Н271	401667.47	1307674.90
				Н270	401670.72	1307671.19
				Н269	401679.76	1307653.93
				Н268	401701.21	1307617.31
				Н267	401710.56	1307607.76
				Н266	401713.44	1307609.45
				Н265	401723.91	1307591.50
				Н264	401721.00	1307589.76
				Н263	401725.77	1307575.05
				Н262	401743.79	1307544.27
				Н261	401759.19	1307521.15
				Н260	401763.88	1307522.75
				Н259	401770.40	1307511.55
				Н258	401767.32	1307508.79
				Н257	401767.22	1307503.71
				Н256	401783.86	1307475.53
				Н255	401804.46	1307440.00
				Н254	401912.66	1307254.87
				Н253	401910.12	1307253.27
				Н252	401910.36	1307252.87
				Н251	401910.67	1307252.46
				Н250	401911.00	1307252.07
				Н249	401911.36	1307251.70
				Н248	401911.74	1307251.36
				Н247	401912.15	1307251.04
				Н246	401912.57	1307250.75

				23.03. 2023
Изм.	Лист	№ документа	Подпись	Дата

Проект межевания территории земельных участков с кадастровыми номерами 76:21:010303:62, 76:21:010102:39, 76:21:010304:69, 76:21:010301:50, 76:21:010305:4219, 76:21:010302:84, 76:21:010201:53, 76:21:010201:52, 76:21:000000:1056, 76:21:010201:54, 76:21:010146:61, 76:21:010202:18, 76:21:010148:15, 76:21:010149:145, 76:21:010301:47, 76:21:010305:4220, 76:21:010202:12, 76:21:000000:1076, 76:21:000000:1055, 76:21:000000:1075, 76:21:000000:326, 76:21:010202:382 для формирования земельных участков под автомобильную дорогу, расположенную по адресу: Ярославская область, город Тутаев, проспект 50-летия Победы, и земельного участка с кадастровым номером 76:21:010102:40

				Н245	401913.01	1307250.48
				Н244	401913.47	1307250.25
				Н243	401913.94	1307250.04
				Н242	401914.43	1307249.87
				Н671	401914.92	1307249.73
				Н672	401915.42	1307249.62
				Н673	401915.93	1307249.54
				Н674	401916.45	1307249.50
				Н675	401916.96	1307249.49
				Н676	401917.48	1307249.51
				Н677	401917.99	1307249.57
				Н678	401918.50	1307249.66
				Н679	401919.00	1307249.78
				Н680	401919.49	1307249.93
				Н681	401919.91	1307250.10
				Н230	401928.17	1307255.86
				Н229	401932.58	1307248.93
				Н228	401934.65	1307245.67
				Н227	401929.41	1307241.96
				Н226	401925.14	1307238.94
				Н225	401924.30	1307237.49
				Н224	401923.65	1307236.11
				Н223	401923.20	1307234.82
				Н222	401922.95	1307233.60
				Н221	401922.92	1307232.97
				Н220	401922.97	1307232.27
				Н219	401923.12	1307231.50
				Н218	401923.48	1307230.41
				Н217	401925.50	1307226.42
				Н216	401928.06	1307227.98
				Н215	401937.28	1307212.09
				Н214	401948.22	1307200.54

				23.03. 2023
Изм.	Лист	№ документа	Подпись	Дата

Проект межевания территории земельных участков с кадастровыми номерами 76:21:010303:62, 76:21:010102:39, 76:21:010304:69, 76:21:010301:50, 76:21:010305:4219, 76:21:010302:84, 76:21:010201:53, 76:21:010201:52, 76:21:000000:1056, 76:21:010201:54, 76:21:010146:61, 76:21:010202:18, 76:21:010148:15, 76:21:010149:145, 76:21:010301:47, 76:21:010305:4220, 76:21:010202:12, 76:21:000000:1076, 76:21:000000:1055, 76:21:000000:1075, 76:21:000000:326, 76:21:010202:382 для формирования земельных участков под автомобильную дорогу, расположенную по адресу: Ярославская область, город Тутаев, проспект 50-летия Победы, и земельного участка с кадастровым номером 76:21:010102:40

Лист

36

				Н213	401950.15	1307197.84
				Н553	401953.75	1307191.82
				Н212	401957.33	1307185.81
				Н211	401958.48	1307182.83
				Н210	401963.33	1307167.53
				Н209	401981.40	1307136.89
				Н208	401994.83	1307113.92
				Н207	402013.46	1307082.16
				Н206	402036.06	1307043.55
				Н205	402052.48	1307015.50
				Н204	402067.34	1306990.21
				Н203	402064.93	1306988.42
				Н202	402065.64	1306987.11
				Н201	402066.39	1306985.96
				Н200	402067.19	1306984.97
				Н199	402068.05	1306984.14
				Н198	402069.36	1306983.13
				Н197	402070.69	1306982.34
				Н196	402072.04	1306981.76
				Н195	402073.40	1306981.40
				Н194	402074.28	1306981.27
				Н193	402076.16	1306981.25
				Н192	402077.62	1306981.58
				Н191	402078.39	1306981.93
				Н190	402078.65	1306982.04
				Н189	402078.91	1306982.20
				Н188	402079.44	1306982.63
				Н187	402082.36	1306984.55
				Н186	402083.72	1306985.47
				Н185	402084.85	1306986.29
				Н184	402089.08	1306980.47
				Н182	402093.13	1306974.91

				23.03. 2023
Изм.	Лист	№ документа	Подпись	Дата

Проект межевания территории земельных участков с кадастровыми номерами 76:21:010303:62, 76:21:010102:39, 76:21:010304:69, 76:21:010301:50, 76:21:010305:4219, 76:21:010302:84, 76:21:010201:53, 76:21:010201:52, 76:21:000000:1056, 76:21:010201:54, 76:21:010146:61, 76:21:010202:18, 76:21:010148:15, 76:21:010149:145, 76:21:010301:47, 76:21:010305:4220, 76:21:010202:12, 76:21:000000:1076, 76:21:000000:1055, 76:21:000000:1075, 76:21:000000:326, 76:21:010202:382 для формирования земельных участков под автомобильную дорогу, расположенную по адресу: Ярославская область, город Тутаев, проспект 50-летия Победы, и земельного участка с кадастровым номером 76:21:010102:40

				Н181	402089.71	1306972.36
				Н180	402086.51	1306969.98
				Н179	402084.79	1306968.49
				Н178	402084.28	1306968.04
				Н177	402083.81	1306967.56
				Н176	402083.36	1306967.06
				Н175	402082.94	1306966.52
				Н174	402082.56	1306965.97
				Н173	402082.22	1306965.38
				Н172	402081.91	1306964.78
				Н171	402081.64	1306964.16
				Н170	402081.41	1306963.53
				Н169	402081.22	1306962.88
				Н168	402081.08	1306962.22
				Н167	402080.97	1306961.55
				Н166	402080.90	1306960.88
				Н165	402080.88	1306960.20
				Н164	402080.90	1306959.53
				Н163	402080.96	1306958.86
				Н162	402081.07	1306958.19
				Н161	402081.21	1306957.53
				Н160	402081.40	1306956.88
				Н159	402081.62	1306956.24
				Н158	402081.88	1306955.65
				Н157	402089.03	1306961.26
				Н682	402108.97	1306975.35
				Н683	402166.75	1306923.33
				Н154	402132.99	1306899.02
				Н153	402150.74	1306893.76
				Н152	402154.67	1306889.27
				Н151	402199.68	1306833.14
				Н150	402236.28	1306770.95

				23.03. 2023
Изм.	Лист	№ документа	Подпись	Дата

Проект межевания территории земельных участков с кадастровыми номерами 76:21:010303:62, 76:21:010102:39, 76:21:010304:69, 76:21:010301:50, 76:21:010305:4219, 76:21:010302:84, 76:21:010201:53, 76:21:010201:52, 76:21:000000:1056, 76:21:010201:54, 76:21:010146:61, 76:21:010202:18, 76:21:010148:15, 76:21:010149:145, 76:21:010301:47, 76:21:010305:4220, 76:21:010202:12, 76:21:000000:1076, 76:21:000000:1055, 76:21:000000:1075, 76:21:000000:326, 76:21:010202:382 для формирования земельных участков под автомобильную дорогу, расположенную по адресу: Ярославская область, город Тутаев, проспект 50-летия Победы, и земельного участка с кадастровым номером 76:21:010102:40

				Н149	402323.14	1306642.67
				Н554	402094.58	1306973.82
				Н555	402093.57	1306973.82
				Н556	402093.57	1306972.82
				Н553	402094.58	1306972.83
				Н554	402094.58	1306973.82
				Н560	402091.12	1306971.12
				Н557	402092.12	1306971.13
				Н558	402092.12	1306972.12
				Н559	402091.11	1306972.12
				Н560	402091.12	1306971.12
				Н684	401943.46	1307231.61
				Н685	401949.15	1307235.33
				Н686	401945.44	1307241.02
				Н687	401939.74	1307237.31
				Н684	401943.46	1307231.61
				Н688	401964.34	1307245.06
				Н689	401960.52	1307250.68
				Н690	401954.90	1307246.86
				Н691	401958.72	1307241.23
				Н688	401964.34	1307245.06
				Н692	402078.21	1307032.20
				Н693	402085.56	1307038.24
				Н694	402079.52	1307045.58
				Н695	402072.18	1307039.55
				Н692	402078.21	1307032.20
				Н696	402065.48	1307021.09
				Н697	402072.70	1307027.28
				Н698	402066.49	1307034.48
				Н699	402059.28	1307028.30
				Н696	402065.48	1307021.09

				23.03. 2023
Изм.	Лист	№ документа	Подпись	Дата

Проект межевания территории земельных участков с кадастровыми номерами 76:21:010303:62, 76:21:010102:39, 76:21:010304:69, 76:21:010301:50, 76:21:010305:4219, 76:21:010302:84, 76:21:010201:53, 76:21:010201:52, 76:21:000000:1056, 76:21:010201:54, 76:21:010146:61, 76:21:010202:18, 76:21:010148:15, 76:21:010149:145, 76:21:010301:47, 76:21:010305:4220, 76:21:010202:12, 76:21:000000:1076, 76:21:000000:1055, 76:21:000000:1075, 76:21:000000:326, 76:21:010202:382 для формирования земельных участков под автомобильную дорогу, расположенную по адресу: Ярославская область, город Тутаев, проспект 50-летия Победы, и земельного участка с кадастровым номером 76:21:010102:40

				н700	402013.42	1307188.34
				н701	401973.38	1307257.59
				н702	401969.04	1307255.08
				н703	402009.10	1307185.82
				н700	402013.42	1307188.34
				н581	401927.24	1307231.46
				н582	401927.23	1307232.46
				н583	401926.23	1307232.46
				н584	401926.23	1307231.46
				н581	401927.24	1307231.46
				н578	401932.61	1307241.76
				н579	401931.60	1307241.76
				н580	401931.61	1307240.76
				н577	401932.61	1307240.76
				н578	401932.61	1307241.76
				н704	401661.57	1307757.12
				н705	401667.19	1307760.94
				н706	401663.38	1307766.57
				н707	401657.76	1307762.75
				н704	401661.57	1307757.12
				н708	401643.49	1307745.82
				н709	401649.29	1307749.36
				н710	401645.75	1307755.16
				н711	401639.96	1307751.63
				н708	401643.49	1307745.82
				н712	401865.69	1307409.93
				н713	401866.13	1307409.86
				н714	401866.51	1307409.63
				н715	401866.80	1307409.27
				н716	401866.95	1307408.85
				н717	401866.95	1307408.41
				н718	401866.79	1307407.99

				23.03. 2023
Изм.	Лист	№ документа	Подпись	Дата

Проект межевания территории земельных участков с кадастровыми номерами 76:21:010303:62, 76:21:010102:39, 76:21:010304:69, 76:21:010301:50, 76:21:010305:4219, 76:21:010302:84, 76:21:010201:53, 76:21:010201:52, 76:21:000000:1056, 76:21:010201:54, 76:21:010146:61, 76:21:010202:18, 76:21:010148:15, 76:21:010149:145, 76:21:010301:47, 76:21:010305:4220, 76:21:010202:12, 76:21:000000:1076, 76:21:000000:1055, 76:21:000000:1075, 76:21:000000:326, 76:21:010202:382 для формирования земельных участков под автомобильную дорогу, расположенную по адресу: Ярославская область, город Тутаев, проспект 50-летия Победы, и земельного участка с кадастровым номером 76:21:010102:40

Лист

40

				н719	401866.50	1307407.64
				н720	401866.12	1307407.43
				н721	401865.67	1307407.34
				н722	401865.23	1307407.43
				н723	401864.84	1307407.65
				н724	401864.56	1307408.00
				н725	401864.41	1307408.42
				н726	401864.42	1307408.87
				н727	401864.57	1307409.29
				н728	401864.86	1307409.64
				н729	401865.25	1307409.87
				н712	401865.69	1307409.93
				н730	401750.98	1307609.19
				н731	401751.42	1307609.11
				н732	401751.81	1307608.89
				н733	401752.09	1307608.54
				н734	401752.25	1307608.12
				н735	401752.25	1307607.67
				н736	401752.08	1307607.25
				н737	401751.79	1307606.89
				н738	401751.40	1307606.67
				н739	401750.96	1307606.61
				н740	401750.51	1307606.68
				н741	401750.12	1307606.90
				н742	401749.85	1307607.27
				н743	401749.69	1307607.69
				н744	401749.70	1307608.14
				н745	401749.86	1307608.55
				н746	401750.14	1307608.90
				н747	401750.53	1307609.11
				н730	401750.98	1307609.19

				23.03. 2023
Изм.	Лист	№ документа	Подпись	Дата

Проект межевания территории земельных участков с кадастровыми номерами 76:21:010303:62, 76:21:010102:39, 76:21:010304:69, 76:21:010301:50, 76:21:010305:4219, 76:21:010302:84, 76:21:010201:53, 76:21:010201:52, 76:21:000000:1056, 76:21:010201:54, 76:21:010146:61, 76:21:010202:18, 76:21:010148:15, 76:21:010149:145, 76:21:010301:47, 76:21:010305:4220, 76:21:010202:12, 76:21:000000:1076, 76:21:000000:1055, 76:21:000000:1075, 76:21:000000:326, 76:21:010202:382 для формирования земельных участков под автомобильную дорогу, расположенную по адресу: Ярославская область, город Тутаев, проспект 50-летия Победы, и земельного участка с кадастровым номером 76:21:010102:40

Лист

41

				н748	401847.41	1307403.76
				н749	401847.87	1307403.67
				н750	401848.26	1307403.44
				н751	401848.55	1307403.09
				н752	401848.72	1307402.66
				н753	401848.72	1307402.19
				н754	401848.54	1307401.76
				н755	401848.25	1307401.41
				н756	401847.85	1307401.18
				н757	401847.39	1307401.08
				н758	401846.93	1307401.19
				н759	401846.54	1307401.42
				н760	401846.23	1307401.78
				н761	401846.08	1307402.20
				н762	401846.08	1307402.68
				н763	401846.24	1307403.10
				н764	401846.55	1307403.45
				н765	401846.94	1307403.68
				н748	401847.41	1307403.76
				н766	401733.36	1307599.02
				н767	401733.81	1307598.95
				н768	401734.23	1307598.71
				н769	401734.52	1307598.35
				н770	401734.67	1307597.93
				н771	401734.67	1307597.47
				н772	401734.51	1307597.01
				н773	401734.22	1307596.67
				н774	401733.79	1307596.44
				н775	401733.34	1307596.35
				н776	401732.89	1307596.44
				н777	401732.49	1307596.68
				н778	401732.19	1307597.03

				23.03. 2023
Изм.	Лист	№ документа	Подпись	Дата

Проект межевания территории земельных участков с кадастровыми номерами 76:21:010303:62, 76:21:010102:39, 76:21:010304:69, 76:21:010301:50, 76:21:010305:4219, 76:21:010302:84, 76:21:010201:53, 76:21:010201:52, 76:21:000000:1056, 76:21:010201:54, 76:21:010146:61, 76:21:010202:18, 76:21:010148:15, 76:21:010149:145, 76:21:010301:47, 76:21:010305:4220, 76:21:010202:12, 76:21:000000:1076, 76:21:000000:1055, 76:21:000000:1075, 76:21:000000:326, 76:21:010202:382 для формирования земельных участков под автомобильную дорогу, расположенную по адресу: Ярославская область, город Тутаев, проспект 50-летия Победы, и земельного участка с кадастровым номером 76:21:010102:40

Лист

42

				н779	401732.03	1307597.48
				н780	401732.03	1307597.94
				н781	401732.20	1307598.36
				н782	401732.50	1307598.73
				н783	401732.91	1307598.95
				н766	401733.36	1307599.02
				н589	401917.05	1307251.21
				н592	401916.05	1307251.21
				н591	401916.04	1307252.21
				н590	401917.05	1307252.21
				н589	401917.05	1307251.21
				н585	401918.49	1307250.84
				н588	401917.49	1307250.84
				н587	401917.48	1307251.85
				н586	401918.49	1307251.85
				н585	401918.49	1307250.84
				н639	401593.35	1307812.70
				н640	401593.34	1307813.70
				н641	401592.34	1307813.70
				н642	401592.34	1307812.70
				н639	401593.35	1307812.70
				н788	402077.87	1306983.05
				н791	402076.87	1306983.05
				н790	402076.86	1306984.06
				н789	402077.87	1306984.06
				н788	402077.87	1306983.05
				н784	401530.73	1307936.55
				н785	401524.40	1307943.63
				н786	401531.47	1307949.97
				н787	401537.80	1307942.89
				н784	401530.73	1307936.55

				23.03. 2023
Изм.	Лист	№ документа	Подпись	Дата

Проект межевания территории земельных участков с кадастровыми номерами 76:21:010303:62, 76:21:010102:39, 76:21:010304:69, 76:21:010301:50, 76:21:010305:4219, 76:21:010302:84, 76:21:010201:53, 76:21:010201:52, 76:21:000000:1056, 76:21:010201:54, 76:21:010146:61, 76:21:010202:18, 76:21:010148:15, 76:21:010149:145, 76:21:010301:47, 76:21:010305:4220, 76:21:010202:12, 76:21:000000:1076, 76:21:000000:1055, 76:21:000000:1075, 76:21:000000:326, 76:21:010202:382 для формирования земельных участков под автомобильную дорогу, расположенную по адресу: Ярославская область, город Тутаев, проспект 50-летия Победы, и земельного участка с кадастровым номером 76:21:010102:40

Лист

43

				н788	402077.87	1306983.05
				н791	402076.87	1306983.05
				н790	402076.86	1306984.06
				н789	402077.87	1306984.06
				н788	402077.87	1306983.05
:3У7(2)						
				н792	402327.39	1306562.46
				н550	402329.77	1306564.05
				н549	402328.66	1306564.41
				н548	402327.50	1306565.27
				н547	402319.40	1306576.65
				н546	402301.80	1306604.85
				н545	402255.52	1306672.52
				н544	402224.22	1306717.96
				н543	402209.43	1306739.42
				н542	402185.69	1306773.19
				н541	402151.53	1306823.56
				н540	402116.58	1306874.38
				н539	402114.69	1306874.00
				н538	402109.42	1306872.32
				н537	402106.43	1306876.88
				н536	402100.61	1306893.10
				н535	402094.90	1306901.31
				н534	402088.49	1306906.16
				н533	402078.01	1306921.14
				н532	402078.41	1306924.14
				н531	402062.86	1306943.86
				н530	402060.64	1306946.41
				н529	402060.07	1306946.51
				н528	402058.51	1306946.72
				н527	402056.70	1306946.78
				н526	402055.53	1306946.65

					Проект межевания территории земельных участков с кадастровыми номерами 76:21:010303:62, 76:21:010102:39, 76:21:010304:69, 76:21:010301:50, 76:21:010305:4219, 76:21:010302:84, 76:21:010201:53, 76:21:010201:52, 76:21:000000:1056, 76:21:010201:54, 76:21:010146:61, 76:21:010202:18, 76:21:010148:15, 76:21:010149:145, 76:21:010301:47, 76:21:010305:4220, 76:21:010202:12, 76:21:000000:1076, 76:21:000000:1055, 76:21:000000:1075, 76:21:000000:326, 76:21:010202:382 для формирования земельных участков под автомобильную дорогу, расположенную по адресу: Ярославская область, город Тутаев, проспект 50-летия Победы, и земельного участка с кадастровым номером 76:21:010102:40	Лист
				23.03. 2023		44
Изм.	Лист	№ документа	Подпись	Дата		

				н525	402054.23	1306946.38
				н524	402053.42	1306946.16
				н523	402052.49	1306945.64
				н522	402049.70	1306949.89
				н521	402044.81	1306957.34
				н520	402045.58	1306957.72
				н519	402046.90	1306958.57
				н518	402048.20	1306959.63
				н517	402049.95	1306961.21
				н516	402050.73	1306961.99
				н515	402051.35	1306962.77
				н514	402051.69	1306963.27
				н513	402052.07	1306964.02
				н512	402052.48	1306965.14
				н511	402052.70	1306966.18
				н510	402052.78	1306967.18
				н509	402052.75	1306967.90
				н508	402052.66	1306968.62
				н507	402052.50	1306969.30
				н506	402052.29	1306970.02
				н505	402051.65	1306971.58
				н504	402051.32	1306972.25
				н503	402050.66	1306973.43
				н502	402048.53	1306976.73
				н501	402046.99	1306979.28
				н500	402042.90	1306986.04
				н499	402034.38	1306993.09
				н498	402032.37	1306996.85
				н497	402030.51	1306995.76
				н496	402026.94	1307001.64
				н495	402024.87	1307000.70
				н494	402021.76	1307005.98

				23.03. 2023
Изм.	Лист	№ документа	Подпись	Дата

Проект межевания территории земельных участков с кадастровыми номерами 76:21:010303:62, 76:21:010102:39, 76:21:010304:69, 76:21:010301:50, 76:21:010305:4219, 76:21:010302:84, 76:21:010201:53, 76:21:010201:52, 76:21:000000:1056, 76:21:010201:54, 76:21:010146:61, 76:21:010202:18, 76:21:010148:15, 76:21:010149:145, 76:21:010301:47, 76:21:010305:4220, 76:21:010202:12, 76:21:000000:1076, 76:21:000000:1055, 76:21:000000:1075, 76:21:000000:326, 76:21:010202:382 для формирования земельных участков под автомобильную дорогу, расположенную по адресу: Ярославская область, город Тутаев, проспект 50-летия Победы, и земельного участка с кадастровым номером 76:21:010102:40

Лист

45

				н493	402023.63	1307007.25
				н492	402022.53	1307009.17
				н491	402024.49	1307010.31
				н490	402022.22	1307014.17
				н489	402018.63	1307018.90
				н488	401997.24	1307054.75
				н487	401977.35	1307089.56
				н486	401956.48	1307125.45
				н485	401936.70	1307159.77
				н484	401920.81	1307186.85
				н483	401904.91	1307213.69
				н482	401908.12	1307215.54
				н481	401905.89	1307218.78
				н480	401904.80	1307219.28
				н479	401903.55	1307219.80
				н478	401902.36	1307220.17
				н477	401900.82	1307220.38
				н476	401899.51	1307220.27
				н475	401898.67	1307220.06
				н474	401897.39	1307219.55
				н473	401896.86	1307219.25
				н472	401895.41	1307218.22
				н471	401894.45	1307217.21
				н470	401893.96	1307216.47
				н469	401893.56	1307215.51
				н468	401890.93	1307219.53
				н467	401886.21	1307226.74
				н466	401893.23	1307231.51
				н465	401893.97	1307232.05
				н464	401894.52	1307232.61
				н463	401895.06	1307233.41
				н462	401895.40	1307234.15

				23.03. 2023
Изм.	Лист	№ документа	Подпись	Дата

Проект межевания территории земельных участков с кадастровыми номерами 76:21:010303:62, 76:21:010102:39, 76:21:010304:69, 76:21:010301:50, 76:21:010305:4219, 76:21:010302:84, 76:21:010201:53, 76:21:010201:52, 76:21:000000:1056, 76:21:010201:54, 76:21:010146:61, 76:21:010202:18, 76:21:010148:15, 76:21:010149:145, 76:21:010301:47, 76:21:010305:4220, 76:21:010202:12, 76:21:000000:1076, 76:21:000000:1055, 76:21:000000:1075, 76:21:000000:326, 76:21:010202:382 для формирования земельных участков под автомобильную дорогу, расположенную по адресу: Ярославская область, город Тутаев, проспект 50-летия Победы, и земельного участка с кадастровым номером 76:21:010102:40

				н461	401895.65	1307235.16
				н460	401895.70	1307235.88
				н459	401895.64	1307236.62
				н458	401895.37	1307237.67
				н457	401894.84	1307238.73
				н456	401893.13	1307241.58
				н455	401888.67	1307249.25
				н454	401880.61	1307252.74
				н453	401875.88	1307249.99
				н452	401864.90	1307268.93
				н451	401862.44	1307267.53
				н450	401852.57	1307284.93
				н449	401854.67	1307286.13
				н448	401854.30	1307286.78
				н447	401855.95	1307287.73
				н446	401845.75	1307305.02
				н445	401848.44	1307306.71
				н444	401849.44	1307309.70
				н443	401847.90	1307312.06
				н442	401830.40	1307342.26
				н441	401811.91	1307373.97
				н440	401792.11	1307407.90
				н439	401772.14	1307442.11
				н438	401751.64	1307476.81
				н437	401731.82	1307510.60
				н436	401711.75	1307545.74
				н435	401691.48	1307579.97
				н434	401674.39	1307608.72
				н433	401678.01	1307610.73
				н432	401676.14	1307613.80
				н431	401675.46	1307614.59
				н430	401674.20	1307615.69

				23.03. 2023
Изм.	Лист	№ документа	Подпись	Дата

Проект межевания территории земельных участков с кадастровыми номерами 76:21:010303:62, 76:21:010102:39, 76:21:010304:69, 76:21:010301:50, 76:21:010305:4219, 76:21:010302:84, 76:21:010201:53, 76:21:010201:52, 76:21:000000:1056, 76:21:010201:54, 76:21:010146:61, 76:21:010202:18, 76:21:010148:15, 76:21:010149:145, 76:21:010301:47, 76:21:010305:4220, 76:21:010202:12, 76:21:000000:1076, 76:21:000000:1055, 76:21:000000:1075, 76:21:000000:326, 76:21:010202:382 для формирования земельных участков под автомобильную дорогу, расположенную по адресу: Ярославская область, город Тутаев, проспект 50-летия Победы, и земельного участка с кадастровым номером 76:21:010102:40

Лист

47

				н429	401672.78	1307616.57
				н428	401671.60	1307617.08
				н427	401670.29	1307617.45
				н426	401668.92	1307617.64
				н425	401667.31	1307617.62
				н424	401665.95	1307617.41
				н423	401664.80	1307617.07
				н422	401663.73	1307616.61
				н421	401662.69	1307615.98
				н420	401661.84	1307615.36
				н419	401660.54	1307614.34
				н418	401659.93	1307613.77
				н417	401659.37	1307613.15
				н416	401658.90	1307612.48
				н415	401658.53	1307611.70
				н414	401653.63	1307620.94
				н413	401655.05	1307621.37
				н412	401656.33	1307621.89
				н411	401657.38	1307622.35
				н410	401659.10	1307623.24
				н409	401660.62	1307624.21
				н408	401661.76	1307625.12
				н407	401663.06	1307626.52
				н406	401663.89	1307627.91
				н405	401664.24	1307628.80
				н404	401664.46	1307629.76
				н403	401664.55	1307631.34
				н402	401664.49	1307632.04
				н401	401664.35	1307632.93
				н400	401664.09	1307633.86
				н399	401663.71	1307634.83
				н398	401663.20	1307635.84

				23.03. 2023
Изм.	Лист	№ документа	Подпись	Дата

Проект межевания территории земельных участков с кадастровыми номерами 76:21:010303:62, 76:21:010102:39, 76:21:010304:69, 76:21:010301:50, 76:21:010305:4219, 76:21:010302:84, 76:21:010201:53, 76:21:010201:52, 76:21:000000:1056, 76:21:010201:54, 76:21:010146:61, 76:21:010202:18, 76:21:010148:15, 76:21:010149:145, 76:21:010301:47, 76:21:010305:4220, 76:21:010202:12, 76:21:000000:1076, 76:21:000000:1055, 76:21:000000:1075, 76:21:000000:326, 76:21:010202:382 для формирования земельных участков под автомобильную дорогу, расположенную по адресу: Ярославская область, город Тутаев, проспект 50-летия Победы, и земельного участка с кадастровым номером 76:21:010102:40

				н397	401657.84	1307645.49
				н396	401647.72	1307656.70
				н395	401647.07	1307657.86
				н394	401645.79	1307657.13
				н393	401645.13	1307658.28
				н392	401642.43	1307656.77
				н391	401640.23	1307660.57
				н390	401638.89	1307659.72
				н389	401637.63	1307658.92
				н389	401637.63	1307658.92
				н388	401633.88	1307664.83
				н387	401636.41	1307666.46
				н386	401636.70	1307666.65
				н385	401635.07	1307669.46
				н384	401637.81	1307671.22
				н383	401636.19	1307674.10
				н382	401637.48	1307674.83
				н381	401636.88	1307675.91
				н380	401633.80	1307680.30
				н379	401616.12	1307710.43
				н378	401598.77	1307740.14
				н377	401582.34	1307768.81
				н376	401581.71	1307770.03
				н375	401583.49	1307770.94
				н374	401581.96	1307771.84
				н373	401580.33	1307772.51
				н372	401578.90	1307772.91
				н371	401577.07	1307773.17
				н370	401575.74	1307773.19
				н369	401574.51	1307772.98
				н368	401573.41	1307772.75
				н367	401572.08	1307772.39

				23.03. 2023
Изм.	Лист	№ документа	Подпись	Дата

Проект межевания территории земельных участков с кадастровыми номерами 76:21:010303:62, 76:21:010102:39, 76:21:010304:69, 76:21:010301:50, 76:21:010305:4219, 76:21:010302:84, 76:21:010201:53, 76:21:010201:57, 76:21:000000:1056, 76:21:010201:54, 76:21:010146:61, 76:21:010202:18, 76:21:010148:15, 76:21:010149:145, 76:21:010301:47, 76:21:010305:4220, 76:21:010202:12, 76:21:000000:1076, 76:21:000000:1055, 76:21:000000:1075, 76:21:000000:326, 76:21:010202:382 для формирования земельных участков под автомобильную дорогу, расположенную по адресу: Ярославская область, город Тутаев, проспект 50-летия Победы, и земельного участка с кадастровым номером 76:21:010102:40

Лист

49

				н366	401570.71	1307771.94
				н365	401569.53	1307771.48
				н364	401568.99	1307771.24
				н363	401565.75	1307769.57
				н362	401563.50	1307767.88
				н361	401560.07	1307772.90
				н360	401555.86	1307779.10
				н359	401558.92	1307781.18
				н358	401562.35	1307783.52
				н357	401562.35	1307787.83
				н356	401561.99	1307793.13
				н355	401545.31	1307822.63
				н354	401541.92	1307825.23
				н353	401527.43	1307850.95
				н352	401527.09	1307855.88
				н351	401519.45	1307868.59
				н350	401515.35	1307870.68
				н349	401508.44	1307879.73
				н348	401510.32	1307883.40
				н347	401509.22	1307887.34
				н346	401488.76	1307923.68
				н345	401467.92	1307965.33
				н344	401451.66	1307998.08
				н343	401437.24	1308028.81
				н342	401437.38	1308030.40
				н341	401429.99	1308048.02
				н340	401418.29	1308080.47
				н339	401414.17	1308089.51
				н338	401410.77	1308096.71
				н337	401410.50	1308101.62
				н793	401401.70	1308103.21
				н794	401405.56	1308094.30

				23.03. 2023
Изм.	Лист	№ документа	Подпись	Дата

Проект межевания территории земельных участков с кадастровыми номерами 76:21:010303:62, 76:21:010102:39, 76:21:010304:69, 76:21:010301:50, 76:21:010305:4219, 76:21:010302:84, 76:21:010201:53, 76:21:010201:52, 76:21:000000:1056, 76:21:010201:54, 76:21:010146:61, 76:21:010202:18, 76:21:010148:15, 76:21:010149:145, 76:21:010301:47, 76:21:010305:4220, 76:21:010202:12, 76:21:000000:1076, 76:21:000000:1055, 76:21:000000:1075, 76:21:000000:326, 76:21:010202:382 для формирования земельных участков под автомобильную дорогу, расположенную по адресу: Ярославская область, город Тутаев, проспект 50-летия Победы, и земельного участка с кадастровым номером 76:21:010102:40

				н795	401413.86	1308087.11
				н796	401419.38	1308069.66
				н797	401411.33	1308054.90
				н798	401424.09	1308056.04
				н799	401426.15	1308050.35
				н800	401426.78	1308050.57
				н801	401428.84	1308049.44
				н802	401432.63	1308038.74
				н803	401431.25	1308036.29
				н804	401420.85	1308042.10
				н805	401408.24	1308049.24
				н806	401399.47	1308033.19
				н807	401449.37	1307975.10
				н808	401504.63	1307874.10
				н4	402023.63	1307000.97
				н5	402020.05	1307006.98
				н6	402017.47	1307005.45
				н7	402021.05	1306999.43
				н4	402023.63	1307000.97
				н1	402100.60	1306893.09
				н2	402096.49	1306890.23
				н3	402090.77	1306898.45
				н535	402094.90	1306901.31
				н1	402100.60	1306893.09
				н809	401547.84	1307793.52
				н810	401559.22	1307772.29
				н811	401567.76	1307756.41
				н812	401571.98	1307748.14
				н813	401582.31	1307730.53
				н814	401583.11	1307729.05
				н815	401581.02	1307727.76
				н816	401579.81	1307726.91

				23.03. 2023
Изм.	Лист	№ документа	Подпись	Дата

Проект межевания территории земельных участков с кадастровыми номерами 76:21:010303:62, 76:21:010102:39, 76:21:010304:69, 76:21:010301:50, 76:21:010305:4219, 76:21:010302:84, 76:21:010201:53, 76:21:010201:52, 76:21:000000:1056, 76:21:010201:54, 76:21:010146:61, 76:21:010202:18, 76:21:010148:15, 76:21:010149:145, 76:21:010301:47, 76:21:010305:4220, 76:21:010202:12, 76:21:000000:1076, 76:21:000000:1055, 76:21:000000:1075, 76:21:000000:326, 76:21:010202:382 для формирования земельных участков под автомобильную дорогу, расположенную по адресу: Ярославская область, город Тутаев, проспект 50-летия Победы, и земельного участка с кадастровым номером 76:21:010102:40

				н817	401586.73	1307723.46
				н818	401598.29	1307702.34
				н819	401646.46	1307616.03
				н820	401651.57	1307605.08
				н821	401666.52	1307578.92
				н822	401707.99	1307508.97
				н823	401722.76	1307483.42
				н824	401733.51	1307464.82
				н825	401840.71	1307279.02
				н826	401849.57	1307284.28
				н827	401863.10	1307260.98
				н828	401872.96	1307244.03
				н829	401886.39	1307216.45
				н830	401899.83	1307191.10
				н831	402025.53	1306971.67
				н832	402028.30	1306966.34
				н833	402016.50	1306957.87
				н834	402034.71	1306939.01
				н835	402045.66	1306924.18
				н836	402060.34	1306902.17
				н837	402099.74	1306872.61
				н838	402163.79	1306776.43
				н839	402201.12	1306702.06
				н840	402305.28	1306547.98
				н792	402327.39	1306562.46
				н366	401570.71	1307771.94
				н365	401569.53	1307771.48
				н364	401568.99	1307771.24
				н363	401565.75	1307769.57
				н362	401563.50	1307767.88
				н361	401560.07	1307772.90
				н360	401555.86	1307779.10

				23.03. 2023
Изм.	Лист	№ документа	Подпись	Дата

Проект межевания территории земельных участков с кадастровыми номерами 76:21:010303:62, 76:21:010102:39, 76:21:010304:69, 76:21:010301:50, 76:21:010305:4219, 76:21:010302:84, 76:21:010201:53, 76:21:010201:52, 76:21:000000:1056, 76:21:010201:54, 76:21:010146:61, 76:21:010202:18, 76:21:010148:15, 76:21:010149:145, 76:21:010301:47, 76:21:010305:4220, 76:21:010202:12, 76:21:000000:1076, 76:21:000000:1055, 76:21:000000:1075, 76:21:000000:326, 76:21:010202:382 для формирования земельных участков под автомобильную дорогу, расположенную по адресу: Ярославская область, город Тутаев, проспект 50-летия Победы, и земельного участка с кадастровым номером 76:21:010102:40

Лист

52

				н359	401558.92	1307781.18
				н358	401562.35	1307783.52
				н357	401562.35	1307787.83
				н356	401561.99	1307793.13
				н355	401545.31	1307822.63
				н354	401541.92	1307825.23
				н353	401527.43	1307850.95
				н352	401527.09	1307855.88
				н351	401519.45	1307868.59
				н350	401515.35	1307870.68
				н349	401508.44	1307879.73
				н348	401510.32	1307883.40
				н347	401509.22	1307887.34
				н346	401488.76	1307923.68
				н345	401467.92	1307965.33
				н344	401451.66	1307998.08
				н343	401437.24	1308028.81
				н342	401437.38	1308030.40
				н341	401429.99	1308048.02
				н340	401418.29	1308080.47
				н339	401414.17	1308089.51
				н338	401410.77	1308096.71
				н337	401410.50	1308101.62
				н793	401401.70	1308103.21
				н794	401405.56	1308094.30
				н795	401413.86	1308087.11
				н796	401419.38	1308069.66
				н797	401411.33	1308054.90
				н798	401424.09	1308056.04
				н799	401426.15	1308050.35
				н800	401426.78	1308050.57
				н801	401428.84	1308049.44

				23.03. 2023
Изм.	Лист	№ документа	Подпись	Дата

Проект межевания территории земельных участков с кадастровыми номерами 76:21:010303:62, 76:21:010102:39, 76:21:010304:69, 76:21:010301:50, 76:21:010305:4219, 76:21:010302:84, 76:21:010201:53, 76:21:010201:52, 76:21:000000:1056, 76:21:010201:54, 76:21:010146:61, 76:21:010202:18, 76:21:010148:15, 76:21:010149:145, 76:21:010301:47, 76:21:010305:4220, 76:21:010202:12, 76:21:000000:1076, 76:21:000000:1055, 76:21:000000:1075, 76:21:000000:326, 76:21:010202:382 для формирования земельных участков под автомобильную дорогу, расположенную по адресу: Ярославская область, город Тутаев, проспект 50-летия Победы, и земельного участка с кадастровым номером 76:21:010102:40

				н802	401432.63	1308038.74
				н803	401431.25	1308036.29
				н804	401420.85	1308042.10
				н805	401408.24	1308049.24
				н806	401399.47	1308033.19
				н807	401449.37	1307975.10
				н808	401504.63	1307874.10
				н4	402023.63	1307000.97
				н5	402020.05	1307006.98
				н6	402017.47	1307005.45
				н7	402021.05	1306999.43
				н4	402023.63	1307000.97
				н1	402100.60	1306893.09
				н2	402096.49	1306890.23
				н3	402090.77	1306898.45
				н535	402094.90	1306901.31
				н1	402100.60	1306893.09
				н809	401547.84	1307793.52
				н810	401559.22	1307772.29
				н811	401567.76	1307756.41
				н812	401571.98	1307748.14
				н813	401582.31	1307730.53
				н814	401583.11	1307729.05
				н815	401581.02	1307727.76
				н816	401579.81	1307726.91
				н817	401586.73	1307723.46
				н818	401598.29	1307702.34
				н819	401646.46	1307616.03
				н820	401651.57	1307605.08
				н821	401666.52	1307578.92
				н822	401707.99	1307508.97
				н823	401722.76	1307483.42

				23.03. 2023
Изм.	Лист	№ документа	Подпись	Дата

Проект межевания территории земельных участков с кадастровыми номерами 76:21:010303:62, 76:21:010102:39, 76:21:010304:69, 76:21:010301:50, 76:21:010305:4219, 76:21:010302:84, 76:21:010201:53, 76:21:010201:52, 76:21:000000:1056, 76:21:010201:54, 76:21:010146:61, 76:21:010202:18, 76:21:010148:15, 76:21:010149:145, 76:21:010301:47, 76:21:010305:4220, 76:21:010202:12, 76:21:000000:1076, 76:21:000000:1055, 76:21:000000:1075, 76:21:000000:326, 76:21:010202:382 для формирования земельных участков под автомобильную дорогу, расположенную по адресу: Ярославская область, город Тутаев, проспект 50-летия Победы, и земельного участка с кадастровым номером 76:21:010102:40

Лист

54

				н824	401733.51	1307464.82
				н825	401840.71	1307279.02
				н826	401849.57	1307284.28
				н827	401863.10	1307260.98
				н828	401872.96	1307244.03
				н829	401886.39	1307216.45
				н830	401899.83	1307191.10
				н831	402025.53	1306971.67
				н832	402028.30	1306966.34
				н833	402016.50	1306957.87
				н834	402034.71	1306939.01
				н835	402045.66	1306924.18
				н836	402060.34	1306902.17
				н837	402099.74	1306872.61
				н838	402163.79	1306776.43
				н839	402201.12	1306702.06
				н840	402305.28	1306547.98
				н792	402327.39	1306562.46
				н1	402100.60	1306893.09
				н2	402096.49	1306890.23
				н3	402090.77	1306898.45
				н535	402094.90	1306901.31
				н1	402100.60	1306893.09
				н4	402023.63	1307000.97
				н5	402020.05	1307006.98
				н6	402017.47	1307005.45
				н7	402021.05	1306999.43
				н4	402023.63	1307000.97
				н561	402044.48	1306958.38

				23.03. 2023
Изм.	Лист	№ документа	Подпись	Дата

Проект межевания территории земельных участков с кадастровыми номерами 76:21:010303:62, 76:21:010102:39, 76:21:010304:69, 76:21:010301:50, 76:21:010305:4219, 76:21:010302:84, 76:21:010201:53, 76:21:010201:52, 76:21:000000:1056, 76:21:010201:54, 76:21:010146:61, 76:21:010202:18, 76:21:010148:15, 76:21:010149:145, 76:21:010301:47, 76:21:010305:4220, 76:21:010202:12, 76:21:000000:1076, 76:21:000000:1055, 76:21:000000:1075, 76:21:000000:326, 76:21:010202:382 для формирования земельных участков под автомобильную дорогу, расположенную по адресу: Ярославская область, город Тутаев, проспект 50-летия Победы, и земельного участка с кадастровым номером 76:21:010102:40

				н564	402043.47	1306958.38
				н563	402043.47	1306959.39
				н562	402044.47	1306959.39
				н561	402044.48	1306958.38
				н565	402047.23	1306960.17
				н568	402046.22	1306960.17
				н567	402046.22	1306961.17
				н566	402047.22	1306961.17
				н565	402047.23	1306960.17
				н569	402050.71	1306966.03
				н572	402049.71	1306966.03
				н571	402049.70	1306967.03
				н570	402050.71	1306967.03
				н569	402050.71	1306966.03
				н573	402047.86	1306974.95
				н576	402046.85	1306974.95
				н575	402046.85	1306975.95
				н574	402047.85	1306975.95
				н573	402047.86	1306974.95
				н593	401902.07	1307218.71
				н596	401901.06	1307218.71
				н595	401901.06	1307219.71
				н594	401902.06	1307219.71
				н593	401902.07	1307218.71
				н601	401889.58	1307229.08
				н604	401888.57	1307229.08
				н603	401888.57	1307230.08

				23.03. 2023
Изм.	Лист	№ документа	Подпись	Дата

Проект межевания территории земельных участков с кадастровыми номерами 76:21:010303:62, 76:21:010102:39, 76:21:010304:69, 76:21:010301:50, 76:21:010305:4219, 76:21:010302:84, 76:21:010201:53, 76:21:010201:52, 76:21:000000:1056, 76:21:010201:54, 76:21:010146:61, 76:21:010202:18, 76:21:010148:15, 76:21:010149:145, 76:21:010301:47, 76:21:010305:4220, 76:21:010202:12, 76:21:000000:1076, 76:21:000000:1055, 76:21:000000:1075, 76:21:000000:326, 76:21:010202:382 для формирования земельных участков под автомобильную дорогу, расположенную по адресу: Ярославская область, город Тутаев, проспект 50-летия Победы, и земельного участка с кадастровым номером 76:21:010102:40

				н602	401889.57	1307230.08
				н601	401889.58	1307229.08
				н597	401894.50	1307235.55
				н600	401893.49	1307235.55
				н599	401893.49	1307236.55
				н598	401894.49	1307236.55
				н597	401894.50	1307235.55
				н626	401887.84	1307245.30
				н629	401886.84	1307245.30
				н628	401886.84	1307246.31
				н627	401887.84	1307246.31
				н626	401887.84	1307245.30
				н605	401672.83	1307613.90
				н608	401671.82	1307613.90
				н607	401671.82	1307614.90
				н606	401672.82	1307614.90
				н605	401672.83	1307613.90
				н609	401666.60	1307615.50
				н612	401665.60	1307615.50
				н611	401665.59	1307616.50
				н610	401666.60	1307616.50
				н609	401666.60	1307615.50
				н630	401662.15	1307613.47
				н633	401661.15	1307613.47
				н632	401661.14	1307614.47
				н631	401662.15	1307614.47
				н630	401662.15	1307613.47

				23.03. 2023
Изм.	Лист	№ документа	Подпись	Дата

Проект межевания территории земельных участков с кадастровыми номерами 76:21:010303:62, 76:21:010102:39, 76:21:010304:69, 76:21:010301:50, 76:21:010305:4219, 76:21:010302:84, 76:21:010201:53, 76:21:010201:52, 76:21:000000:1056, 76:21:010201:54, 76:21:010146:61, 76:21:010202:18, 76:21:010148:15, 76:21:010149:145, 76:21:010301:47, 76:21:010305:4220, 76:21:010202:12, 76:21:000000:1076, 76:21:000000:1055, 76:21:000000:1075, 76:21:000000:326, 76:21:010202:382 для формирования земельных участков под автомобильную дорогу, расположенную по адресу: Ярославская область, город Тутаев, проспект 50-летия Победы, и земельного участка с кадастровым номером 76:21:010102:40

				н617	401656.26	1307623.92
				н620	401655.25	1307623.92
				н619	401655.25	1307624.92
				н618	401656.25	1307624.92
				н617	401656.26	1307623.92
				н635	401652.75	1307648.76
				н638	401651.74	1307648.76
				н637	401651.74	1307649.76
				н636	401652.75	1307649.76
				н635	401652.75	1307648.76
:3У7(3)						
				н841	401269.79	1308950.81
				н842	401239.98	1308913.64
				н84	401237.99	1308916.45
				н85	401235.51	1308921.87
				н86	401240.34	1308933.18
				н87	401227.79	1308945.32
				н88	401212.44	1308938.73
				н89	401202.77	1308943.99
				н90	401189.58	1308958.70
				н91	401165.64	1308982.72
				н92	401145.46	1309000.81
				н93	401134.08	1309010.62
				н1	401129.87	1309017.95
				н95	401116.26	1309041.63
				н96	401102.26	1309049.52
				н97	401101.34	1309053.46
				н98	401097.97	1309056.22
				н99	401091.03	1309056.32
				н100	401065.31	1309069.48

				23.03. 2023
Изм.	Лист	№ документа	Подпись	Дата

Проект межевания территории земельных участков с кадастровыми номерами 76:21:010303:62, 76:21:010102:39, 76:21:010304:69, 76:21:010301:50, 76:21:010305:4219, 76:21:010302:84, 76:21:010201:53, 76:21:010201:52, 76:21:000000:1056, 76:21:010201:54, 76:21:010146:61, 76:21:010202:18, 76:21:010148:15, 76:21:010149:145, 76:21:010301:47, 76:21:010305:4220, 76:21:010202:12, 76:21:000000:1076, 76:21:000000:1055, 76:21:000000:1075, 76:21:000000:326, 76:21:010202:382 для формирования земельных участков под автомобильную дорогу, расположенную по адресу: Ярославская область, город Тутаев, проспект 50-летия Победы, и земельного участка с кадастровым номером 76:21:010102:40

				н101	401041.22	1309084.64
				н102	401037.53	1309092.18
				н844	401278.05	1308966.88
				н841	401269.79	1308950.81

:ЗУ8

:ЗУ8	3121		<p>образованием земельного участка путем перераспределения земельных участков с кадастровыми номерами</p> <p>76:21:010303:62; 76:21:010102:39; 76:21:010304:69; 76:21:010301:50; 76:21:010305:4219; 76:21:010302:84; 76:21:010201:53; 76:21:010201:52; 76:21:000000:1056; 76:21:000000:1055; 76:21:010201:54; 76:21:010201:9; 76:21:010146:61; 76:21:010202:18; 76:21:010148:15; 76:21:010301:47;76:21:010305:4220; 76:21:010102:40</p>	н849	402184.09	1306898.62
				н683	402166.75	1306923.33
				н682	402108.97	1306975.35
				н845	402089.03	1306961.26
				н156	402093.57	1306954.82
				н155	402125.18	1306910.11
				н154	402132.99	1306899.02
				н846	402140.87	1306902.70
				н847	402148.62	1306904.74
				н848	402174.31	1306892.50
				н849	402184.09	1306898.62

2.2. Правовой статус объектов межевания.

Проектируемая территория находится в зоне **Т - зона транспортной инфраструктуры**. Зона выделена для размещения объектов транспортной инфраструктуры, в том числе сооружений и коммуникаций железнодорожного, автомобильного, водного и трубопроводного транспорта, обслуживания транспорта и сопутствующего сервиса, а также установления санитарно-защитных и охранных зон таких объектов в соответствии с действующим законодательством и требованиями технических регламентов.

Земельные участки общего пользования. Содержание данного вида разрешенного использования включает в себя содержание видов разрешенного использования с кодами 12.0.1-12.0.2, определенными Приказом Росреестра от 10.11.2020 г. № П/0412 «Об утверждении классификатора видов разрешенного использования земельных участков» (Автомобильная дорога; набережная; сквер; бульвар; ротонда; площадь; пешеходный мост; пляж; объект общего пользования; памятник; мемориал).

На период подготовки проекта межевания территории земельных участков в пределах земельного участка с К№ 76:21:010102:39 расположены объекты недвижимости с К№ 76:21:010101:4319 (Автодорога проспект 50-летия Победы), 76:00:000000:167 (Автомобильная дорога).

В пределах земельного участка с К№ 76:21:010303:62 расположены объекты недвижимости с К№ 76:00:000000:198 (Волоконно-оптическая линия связи Рыбинск-Ярославль), 76:21:010101:4319 (Автодорога проспект 50-летия Победы).

В пределах земельного участка с К№ 76:21:010304:69 расположены объекты недвижимости с К№ 76:21:000000:234 (сеть ливневой канализации), 76:21:000000:312 (канализация под кабельное телевидение), 76:21:010101:4319 (Автодорога проспект 50-летия Победы).

В пределах земельного участка с К№ 76:21:010301:50 расположены объекты недвижимости с К№ 76:21:000000:232 (сеть ливневой канализации), 76:21:000000:234 (сеть ливневой канализации), 76:21:000000:312 (канализация под кабельное телевидение), 76:21:010101:4319 (Автодорога проспект 50-летия Победы).

В пределах земельного участка с К№ 76:21:010302:84 расположены объекты недвижимости с К№ 76:21:000000:230 (сеть ливневой канализации), 76:21:000000:234 (сеть ливневой канализации), 76:21:010101:4319 (Автодорога проспект 50-летия Победы).

В пределах земельного участка с К№ 76:21:010305:4219 расположены объекты недвижимости с К№ 76:21:000000:234 (сеть ливневой канализации), 76:21:010101:4319 (Автодорога проспект 50-летия Победы), 76:21:010305:4771 (Газопровод низкого давления г. Тутаев, пр-т 50-летия Победы, д. 14,18,20, МКР-9).

В пределах земельного участка с К№ 76:21:000000:1056 расположены объекты недвижимости с К№ 76:21:010101:4319 (Автодорога проспект 50-летия Победы), 76:21:000000:202 (тепловые сети), 76:21:000000:241 (сеть ливневой канализации).

В пределах земельного участка с К№ 76:21:000000:1076 расположены объекты недвижимости с К№ 76:21:000000:167 (Газопровод высокого давления), 76:21:000000:304 (Наружные сети канализации промышленного парка "Мастер"), 76:21:000000:1030 (газопровод-ввод высокого давления), 76:21:000000:1067 (Автомобильная дорога ул. Строителей (от пр-та 50-летия Победы до ул. Промышленная) в г. Тутаеве Ярославской области (1 этап), 76:21:000000:1045 (Газопровод-ввод высокого давления), 76:21:000000:202 (тепловые сети).

В пределах земельного участка с К№ 76:21:010201:53 расположены объекты недвижимости с К№ 76:00:000000:198 (Волоконно-оптическая линия связи Рыбинск-Ярославль), 76:21:010101:4319 (Автодорога проспект 50-летия Победы).

					Проект межевания территории земельных участков с кадастровыми номерами 76:21:010303:62, 76:21:010102:39, 76:21:010304:69, 76:21:010301:50, 76:21:010305:4219, 76:21:010302:84, 76:21:010201:53, 76:21:010201:52, 76:21:000000:1056, 76:21:010201:54, 76:21:010146:61, 76:21:010202:18, 76:21:010148:15, 76:21:010149:145, 76:21:010301:47, 76:21:010305:4220, 76:21:010202:12, 76:21:000000:1076, 76:21:000000:1055, 76:21:000000:1075, 76:21:000000:326, 76:21:010202:382 для формирования земельных участков под автомобильную дорогу, расположенную по адресу: Ярославская область, город Тутаев, проспект 50-летия Победы, и земельного участка с кадастровым номером 76:21:010102:40	Лист
				23.03. 2023		
Изм.	Лист	№ документа	Подпись	Дата		60

В пределах земельного участка с К№ 76:21:010201:52 расположены объекты недвижимости с К№ 76:00:000000:198 (Волоконно-оптическая линия связи Рыбинск-Ярославль), 76:21:010101:4319 (Автодорога проспект 50-летия Победы).

В пределах земельного участка с К№ 76:21:010201:54 расположены объекты недвижимости с К№ 76:00:000000:198 (Волоконно-оптическая линия связи Рыбинск-Ярославль), 76:21:000000:241 (сеть ливневой канализации), 76:21:010101:4319 (Автодорога проспект 50-летия Победы), 76:21:000000:1046 (Газопровод-ввод низкого давления).

В пределах земельных участков с К№ 76:21:000000:1055, с К№ 76:21:010146:61, с К№ 76:21:010148:15, с К№ 76:21:010202:18, с К№ 76:21:010149:145, с К№ 76:21:010301:47 расположен объект недвижимости с К№ 76:21:010101:4319 (Автодорога проспект 50-летия Победы).

В пределах земельного участка с К№ 76:21:010202:12 расположены объекты недвижимости с К№ 76:21:010202:388 (Здание гаража), 76:21:010202:387 (Здание гаража), 76:21:010202:389 (Гараж), 76:21:010202:397 (Гараж), 76:21:010202:402 (Гараж), 76:21:010202:403 (Гараж).

					Проект межевания территории земельных участков с кадастровыми номерами 76:21:010303:62, 76:21:010102:39, 76:21:010304:69, 76:21:010301:50, 76:21:010305:4219, 76:21:010302:84, 76:21:010201:53, 76:21:010201:52, 76:21:000000:1056, 76:21:010201:54, 76:21:010146:61, 76:21:010202:18, 76:21:010148:15, 76:21:010149:145, 76:21:010301:47, 76:21:010305:4220, 76:21:010202:12, 76:21:000000:1076, 76:21:000000:1055, 76:21:000000:1075, 76:21:000000:326, 76:21:010202:382 для формирования земельных участков под автомобильную дорогу, расположенную по адресу: Ярославская область, город Тутаев, проспект 50-летия Победы, и земельного участка с кадастровым номером 76:21:010102:40	Лист
				23.03. 2023		61
Изм.	Лист	№ документа	Подпись	Дата		

2.3. Графическая часть

Проект межевания территории земельных участков с кадастровыми номерами 76:21:010303:62, 76:21:010102:39, 76:21:010304:69, 76:21:010301:50, 76:21:010305:4219, 76:21:010302:84, 76:21:010201:53, 76:21:010201:52, 76:21:000000:1056, 76:21:010201:54, 76:21:010146:61, 76:21:010202:18, 76:21:010148:15, 76:21:010149:145, 76:21:010301:47, 76:21:010305:4220, 76:21:010202:12, 76:21:000000:1076, 76:21:000000:1055, 76:21:000000:1075, 76:21:000000:326, 76:21:010202:382 для формирования земельных участков под автомобильную дорогу, расположенную по адресу: Ярославская область, город Тутаев, проспект 50-летия Победы, и земельного участка с кадастровым номером 76:21:010102:40

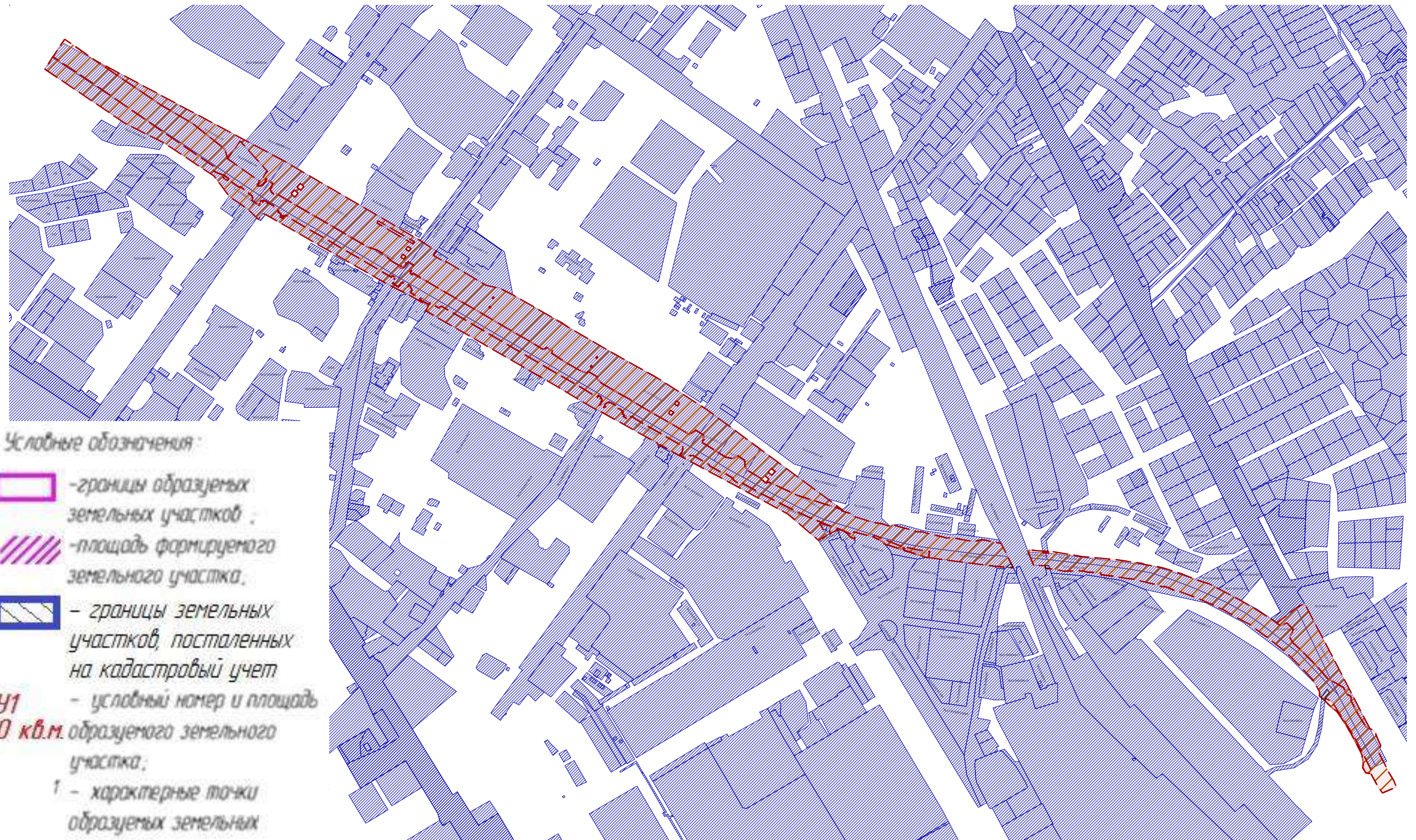
Лист

62




23.03.
2023

Изм.	Лист	№ документа	Подпись	Дата
------	------	-------------	---------	------

Проект межевания территории земельных участков с кадастровыми номерами 76:21:010303:62, 76:21:010102:39, 76:21:010304:69, 76:21:010301:50, 76:21:010305:4219, 76:21:010302:84, 76:21:010201:53, 76:21:010201:52, 76:21:000000:1056, 76:21:010201:54, 76:21:010146:61, 76:21:010202:18, 76:21:010148:15, 76:21:010149:145, 76:21:010301:47, 76:21:010305:4220, 76:21:010202:12, 76:21:000000:1076, 76:21:000000:1055, 76:21:000000:1075, 76:21:000000:326, 76:21:010202:382 для формирования земельных участков под автомобильную дорогу, расположенную по адресу: Ярославская область, город Тутаев, проспект 50-летия Победы, и земельного участка с кадастровым номером 76:21:010102:40



Условные обозначения:

-  - границы образуемых земельных участков;
-  - площадь формируемого земельного участка;
-  - границы земельных участков, поставленных на кадастровый учет;
- 391** - условный номер и площадь образуемого земельного участка;
- 14550 кв.м.** - условный номер и площадь образуемого земельного участка;
- †** - характерные точки образуемых земельных участков;

Изм.	Лист	№ документа	Подпись	Дата
				23.03.2023

Проект межевания территории земельных участков с кадастровыми номерами 76:21:010303:62, 76:21:010102:39, 76:21:010304:69, 76:21:010301:50, 76:21:010305:4219, 76:21:010302:84, 76:21:010201:53, 76:21:010201:52, 76:21:000000:1056, 76:21:010201:54, 76:21:010146:61, 76:21:010202:18, 76:21:010148:15, 76:21:010149:145, 76:21:010301:47, 76:21:010305:4220, 76:21:010202:12, 76:21:000000:1076, 76:21:000000:1055, 76:21:000000:1075, 76:21:000000:326, 76:21:010202:382 для формирования земельных участков под автомобильную дорогу, расположенную по адресу: Ярославская область, город Тутаев, проспект 50-летия Победы, и земельного участка с кадастровым номером 76:21:010102:40

Проект межевания территории земельных участков с кадастровыми номерами 76:21:010303:62, 76:21:010102:39, 76:21:010304:69, 76:21:010301:50, 76:21:010305:4219, 76:21:010302:84, 76:21:010201:53, 76:21:010201:52, 76:21:000000:1056, 76:21:010201:54, 76:21:010146:61, 76:21:010202:18, 76:21:010148:15, 76:21:010149:145, 76:21:010301:47, 76:21:010305:4220, 76:21:010202:12, 76:21:000000:1076, 76:21:000000:1055, 76:21:000000:1075, 76:21:000000:326, 76:21:010202:382 для формирования земельных участков под автомобильную дорогу, расположенную по адресу: Ярославская область, город Тутаев, проспект 50-летия Победы, и земельного участка с кадастровым номером 76:21:010102:40 (Лист 1)



Изм.	Лист	№ документа	Подпись	Дата
				23.03.2023

Проект межевания территории земельных участков с кадастровыми номерами 76:21:010303:62, 76:21:010102:39, 76:21:010304:69, 76:21:010301:50, 76:21:010305:4219, 76:21:010302:84, 76:21:010201:53, 76:21:010201:52, 76:21:000000:1056, 76:21:010201:54, 76:21:010146:61, 76:21:010202:18, 76:21:010148:15, 76:21:010149:145, 76:21:010301:47, 76:21:010305:4220, 76:21:010202:12, 76:21:000000:1076, 76:21:000000:1055, 76:21:000000:1075, 76:21:000000:326, 76:21:010202:382 для формирования земельных участков под автомобильную дорогу, расположенную по адресу: Ярославская область, город Тутаев, проспект 50-летия Победы, и земельного участка с кадастровым номером 76:21:010102:40

Проект межевания территории земельных участков с кадастровыми номерами 76:21:010303:62, 76:21:010102:39, 76:21:010304:69, 76:21:010301:50, 76:21:010305:4219, 76:21:010302:84, 76:21:010201:53, 76:21:010201:52, 76:21:000000:1056, 76:21:010201:54, 76:21:010146:61, 76:21:010202:18, 76:21:010148:15, 76:21:010149:145, 76:21:010301:47, 76:21:010305:4220, 76:21:010202:12, 76:21:000000:1076, 76:21:000000:1055, 76:21:000000:1075, 76:21:000000:326, 76:21:010202:382 для формирования земельных участков под автомобильную дорогу, расположенную по адресу: Ярославская область, город Тутаев, проспект 50-летия Победы, и земельного участка с кадастровым номером 76:21:010102:40 (Лист 2)



Изм.	Лист	№ документа	Подпись	Дата
				23.03.2023

Проект межевания территории земельных участков с кадастровыми номерами 76:21:010303:62, 76:21:010102:39, 76:21:010304:69, 76:21:010301:50, 76:21:010305:4219, 76:21:010302:84, 76:21:010201:53, 76:21:010201:52, 76:21:000000:1056, 76:21:010201:54, 76:21:010146:61, 76:21:010202:18, 76:21:010148:15, 76:21:010149:145, 76:21:010301:47, 76:21:010305:4220, 76:21:010202:12, 76:21:000000:1076, 76:21:000000:1055, 76:21:000000:1075, 76:21:000000:326, 76:21:010202:382 для формирования земельных участков под автомобильную дорогу, расположенную по адресу: Ярославская область, город Тутаев, проспект 50-летия Победы, и земельного участка с кадастровым номером 76:21:010102:40

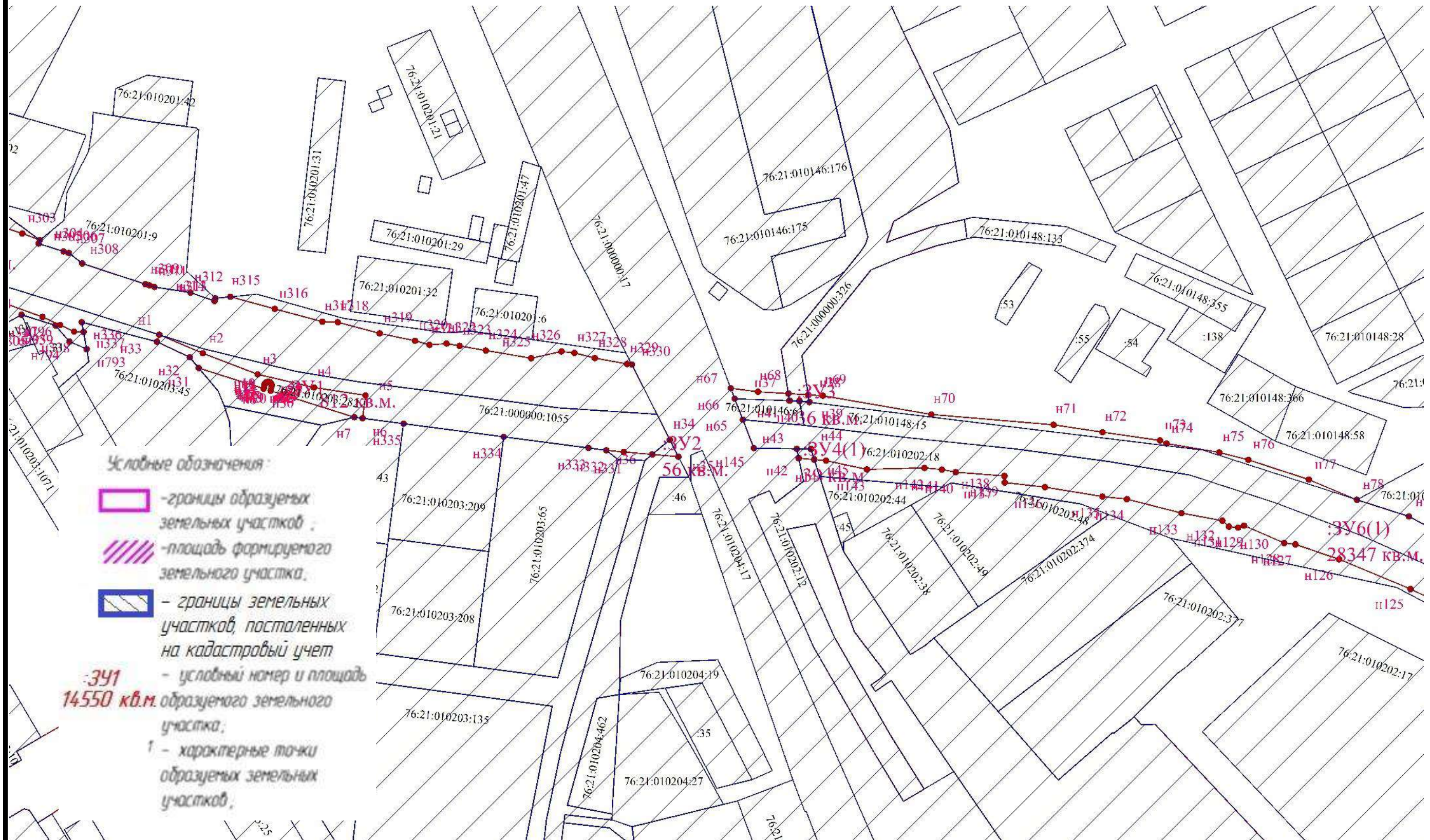
Проект межевания территории земельных участков с кадастровыми номерами 76:21:010303:62, 76:21:010102:39, 76:21:010304:69, 76:21:010301:50, 76:21:010305:4219, 76:21:010302:84, 76:21:010201:53, 76:21:010201:52, 76:21:000000:1056, 76:21:010201:54, 76:21:010146:61, 76:21:010202:18, 76:21:010148:15, 76:21:010149:145, 76:21:010301:47, 76:21:010305:4220, 76:21:010202:12, 76:21:000000:1076, 76:21:000000:1055, 76:21:000000:1075, 76:21:000000:326, 76:21:010202:382 для формирования земельных участков под автомобильную дорогу, расположенную по адресу: Ярославская область, город Тутаев, проспект 50-летия Победы, и земельного участка с кадастровым номером 76:21:010102:40 (Лист 3)



Изм.	Лист	№ документа	Подпись	Дата
				23.03.2023

Проект межевания территории земельных участков с кадастровыми номерами 76:21:010303:62, 76:21:010102:39, 76:21:010304:69, 76:21:010301:50, 76:21:010305:4219, 76:21:010302:84, 76:21:010201:53, 76:21:010201:52, 76:21:000000:1056, 76:21:010201:54, 76:21:010146:61, 76:21:010202:18, 76:21:010148:15, 76:21:010149:145, 76:21:010301:47, 76:21:010305:4220, 76:21:010202:12, 76:21:000000:1076, 76:21:000000:1055, 76:21:000000:1075, 76:21:000000:326, 76:21:010202:382 для формирования земельных участков под автомобильную дорогу, расположенную по адресу: Ярославская область, город Тутаев, проспект 50-летия Победы, и земельного участка с кадастровым номером 76:21:010102:40

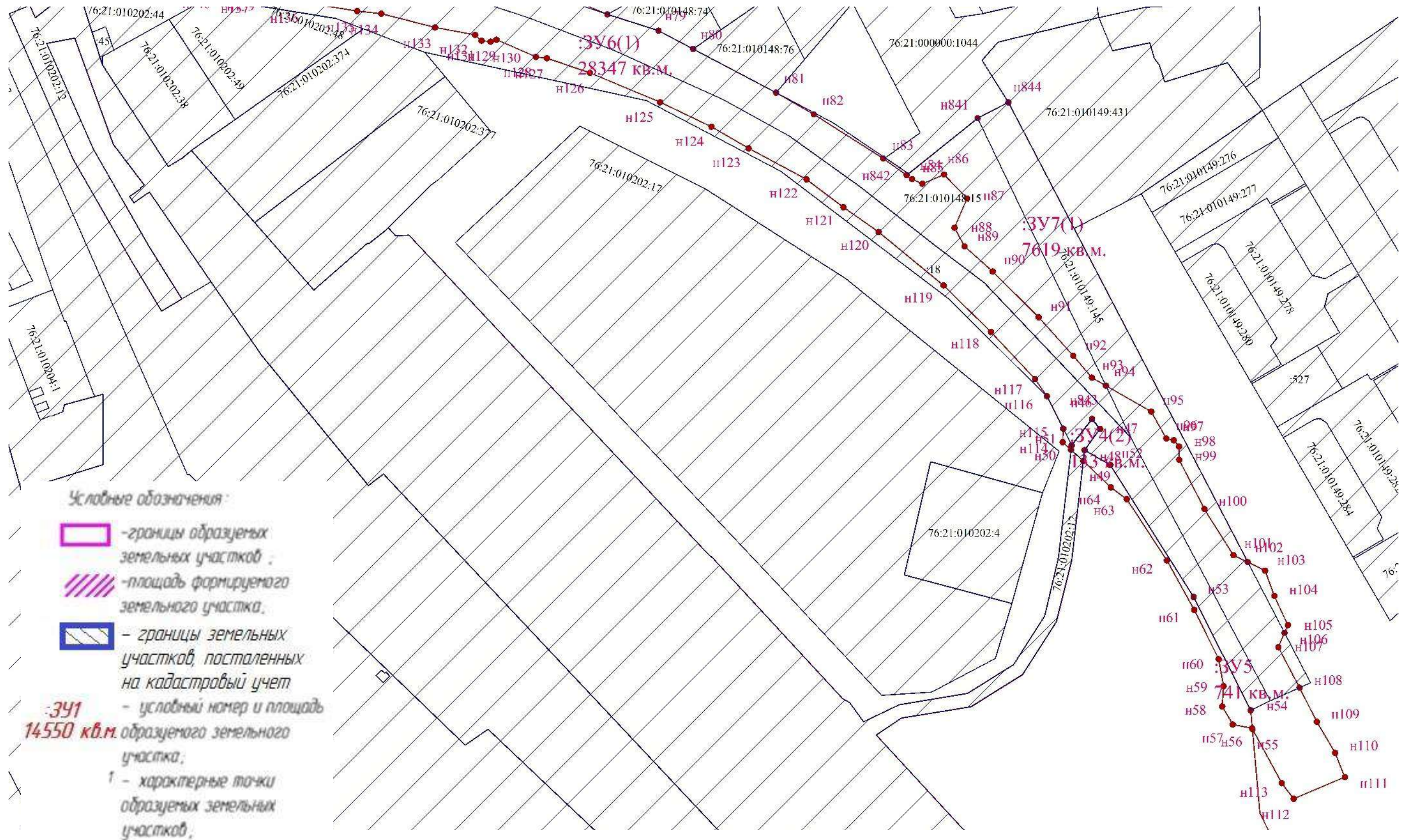
Проект межевания территории земельных участков с кадастровыми номерами 76:21:010303:62, 76:21:010102:39, 76:21:010304:69, 76:21:010301:50, 76:21:010305:4219, 76:21:010302:84, 76:21:010201:53, 76:21:010201:52, 76:21:000000:1056, 76:21:010201:54, 76:21:010146:61, 76:21:010202:18, 76:21:010148:15, 76:21:010149:145, 76:21:010301:47, 76:21:010305:4220, 76:21:010202:12, 76:21:000000:1076, 76:21:000000:1055, 76:21:000000:1075, 76:21:000000:326, 76:21:010202:382 для формирования земельных участков под автомобильную дорогу, расположенную по адресу: Ярославская область, город Тутаев, проспект 50-летия Победы, и земельного участка с кадастровым номером 76:21:010102:40 (Лист 4)



Изм.	Лист	№ документа	Подпись	Дата
				23.03.2023

Проект межевания территории земельных участков с кадастровыми номерами 76:21:010303:62, 76:21:010102:39, 76:21:010304:69, 76:21:010301:50, 76:21:010305:4219, 76:21:010302:84, 76:21:010201:53, 76:21:010201:52, 76:21:000000:1056, 76:21:010201:54, 76:21:010146:61, 76:21:010202:18, 76:21:010148:15, 76:21:010149:145, 76:21:010301:47, 76:21:010305:4220, 76:21:010202:12, 76:21:000000:1076, 76:21:000000:1055, 76:21:000000:1075, 76:21:000000:326, 76:21:010202:382 для формирования земельных участков под автомобильную дорогу, расположенную по адресу: Ярославская область, город Тутаев, проспект 50-летия Победы, и земельного участка с кадастровым номером 76:21:010102:40

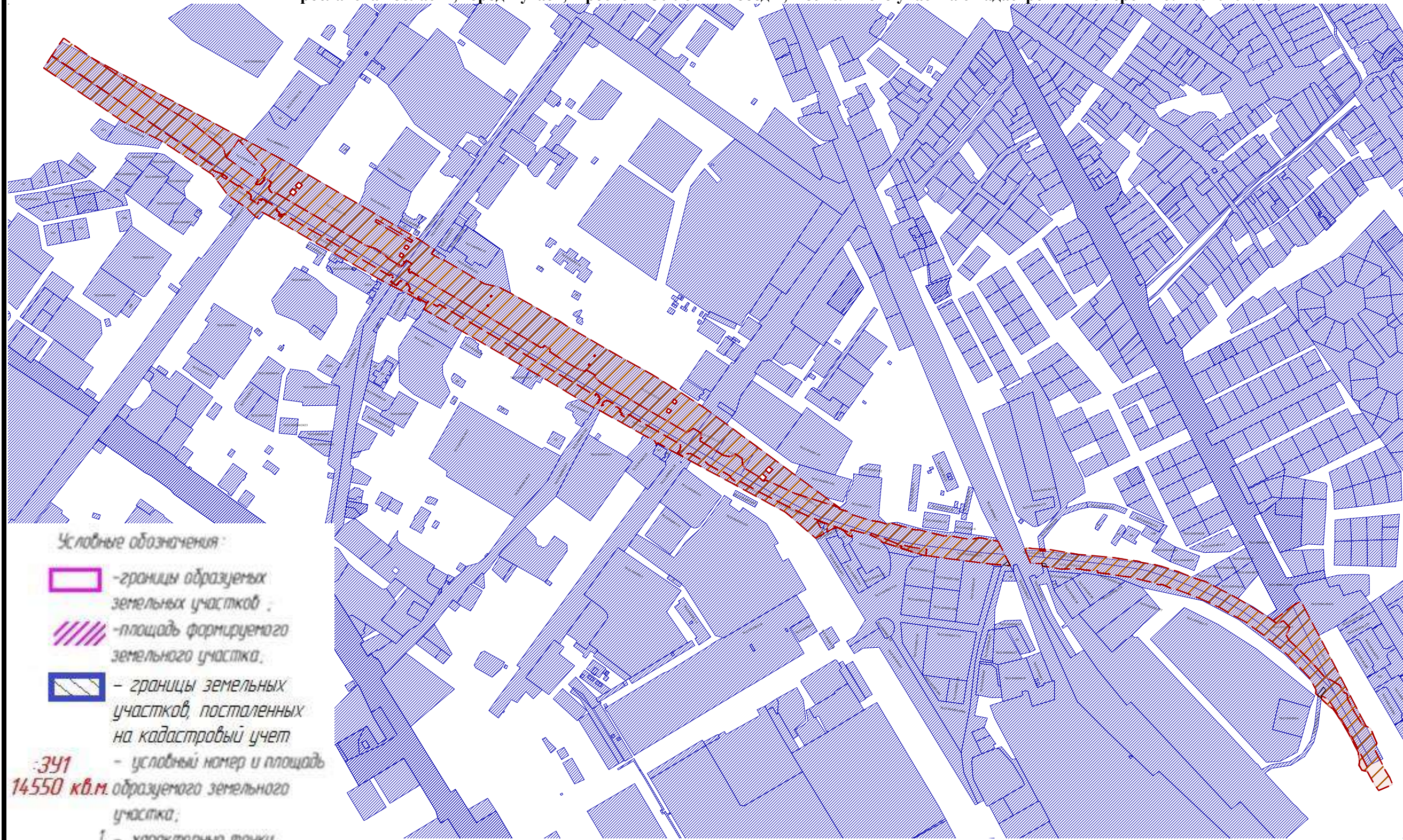
Проект межевания территории земельных участков с кадастровыми номерами 76:21:010303:62, 76:21:010102:39, 76:21:010304:69, 76:21:010301:50, 76:21:010305:4219, 76:21:010302:84, 76:21:010201:53, 76:21:010201:52, 76:21:000000:1056, 76:21:010201:54, 76:21:010146:61, 76:21:010202:18, 76:21:010148:15, 76:21:010149:145, 76:21:010301:47, 76:21:010305:4220, 76:21:010202:12, 76:21:000000:1076, 76:21:000000:1055, 76:21:000000:1075, 76:21:000000:326, 76:21:010202:382 для формирования земельных участков под автомобильную дорогу, расположенную по адресу: Ярославская область, город Тутаев, проспект 50-летия Победы, и земельного участка с кадастровым номером 76:21:010102:40 (Лист 5)




Изм.	Лист	№ документа	Подпись	Дата
				23.03.2023


Проект межевания территории земельных участков с кадастровыми номерами 76:21:010303:62, 76:21:010102:39, 76:21:010304:69, 76:21:010301:50, 76:21:010305:4219, 76:21:010302:84, 76:21:010201:53, 76:21:010201:52, 76:21:000000:1056, 76:21:010201:54, 76:21:010146:61, 76:21:010202:18, 76:21:010148:15, 76:21:010149:145, 76:21:010301:47, 76:21:010305:4220, 76:21:010202:12, 76:21:000000:1076, 76:21:000000:1055, 76:21:000000:1075, 76:21:000000:326, 76:21:010202:382 для формирования земельных участков под автомобильную дорогу, расположенную по адресу: Ярославская область, город Тутаев, проспект 50-летия Победы, и земельного участка с кадастровым номером 76:21:010102:40


Проект межевания территории земельных участков с кадастровыми номерами 76:21:010303:62, 76:21:010102:39, 76:21:010304:69, 76:21:010301:50, 76:21:010305:4219, 76:21:010302:84, 76:21:010201:53, 76:21:010201:52, 76:21:000000:1056, 76:21:010201:54, 76:21:010146:61, 76:21:010202:18, 76:21:010148:15, 76:21:010149:145, 76:21:010301:47, 76:21:010305:4220, 76:21:010202:12, 76:21:000000:1076, 76:21:000000:1055, 76:21:000000:1075, 76:21:000000:326, 76:21:010202:382 для формирования земельных участков под автомобильную дорогу, расположенную по адресу: Ярославская область, город Тутаев, проспект 50-летия Победы, и земельного участка с кадастровым номером 76:21:010102:40



Условные обозначения:

 - границы образуемых земельных участков;

 - площадь формируемого земельного участка;

 - границы земельных участков, поставленных на кадастровый учет

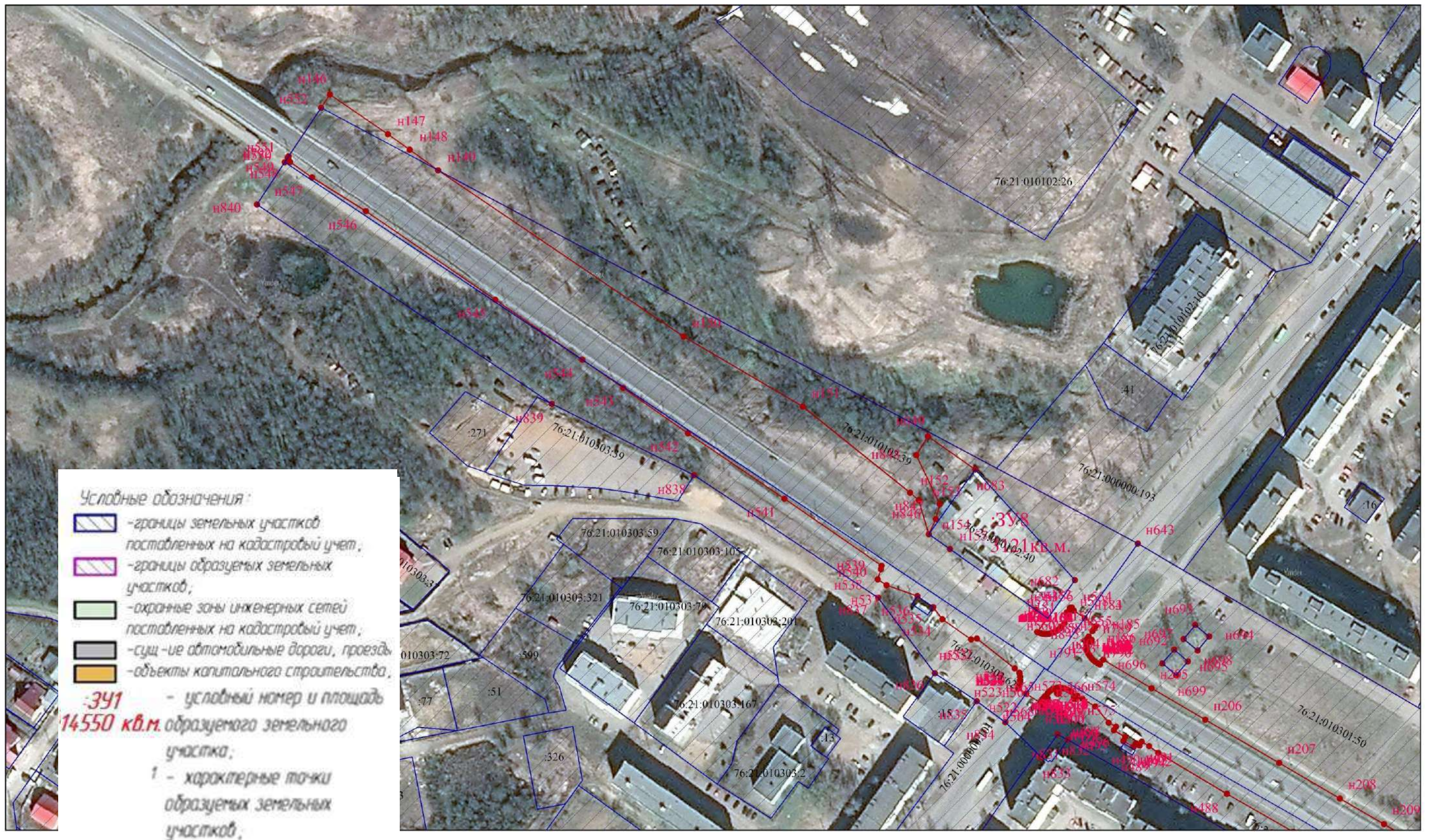
391 - условный номер и площадь образуемого земельного участка;
14550 кв.м.

↑ - характерные точки образуемых земельных участков;

Изм.	Лист	№ документа	Подпись	Дата
				23.03.2023

Проект межевания территории земельных участков с кадастровыми номерами 76:21:010303:62, 76:21:010102:39, 76:21:010304:69, 76:21:010301:50, 76:21:010305:4219, 76:21:010302:84, 76:21:010201:53, 76:21:010201:52, 76:21:000000:1056, 76:21:010201:54, 76:21:010146:61, 76:21:010202:18, 76:21:010148:15, 76:21:010149:145, 76:21:010301:47, 76:21:010305:4220, 76:21:010202:12, 76:21:000000:1076, 76:21:000000:1055, 76:21:000000:1075, 76:21:000000:326, 76:21:010202:382 для формирования земельных участков под автомобильную дорогу, расположенную по адресу: Ярославская область, город Тутаев, проспект 50-летия Победы, и земельного участка с кадастровым номером 76:21:010102:40

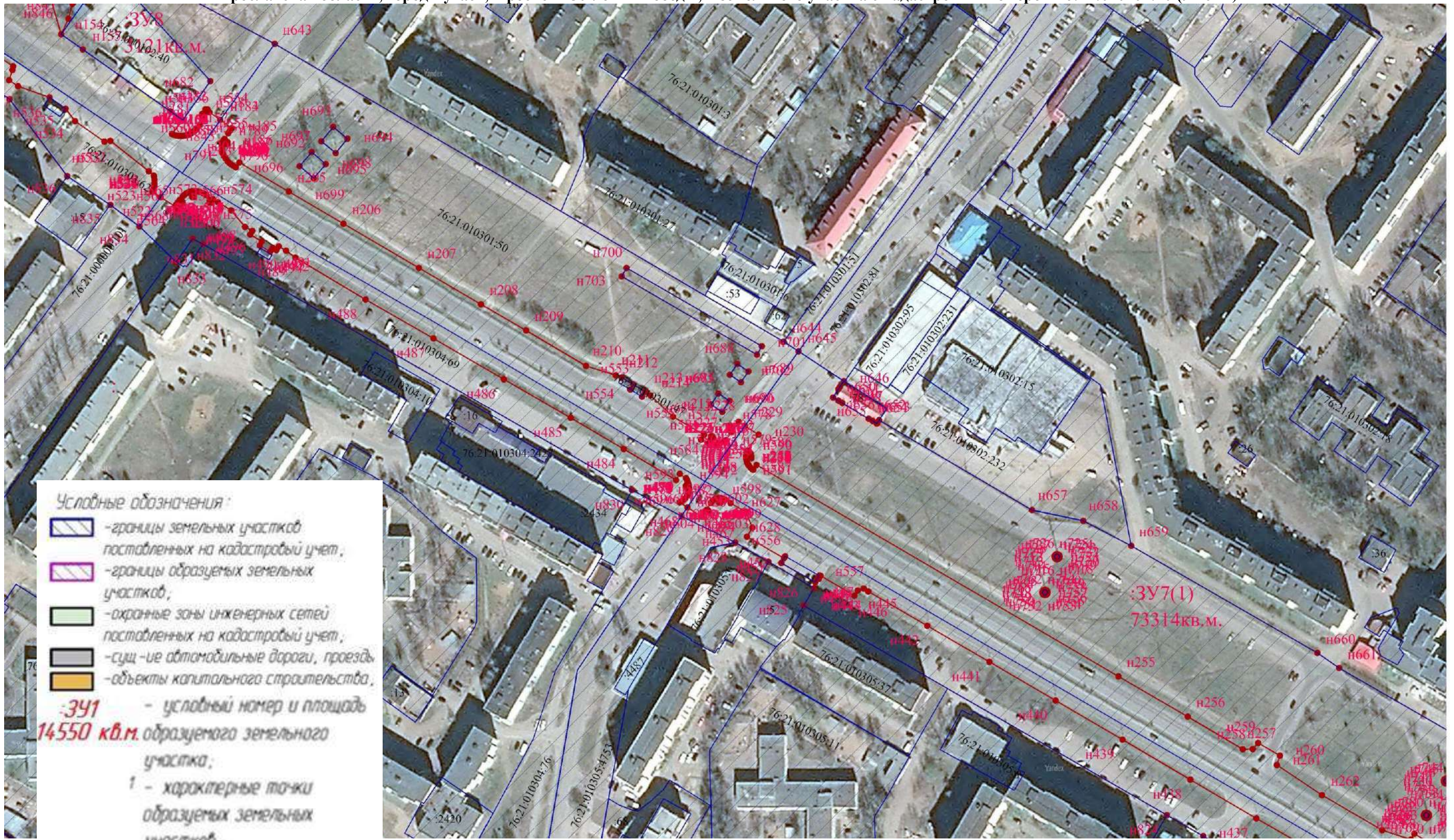
Проект межевания территории земельных участков с кадастровыми номерами 76:21:010303:62, 76:21:010102:39, 76:21:010304:69, 76:21:010301:50, 76:21:010305:4219, 76:21:010302:84, 76:21:010201:53, 76:21:010201:52, 76:21:000000:1056, 76:21:010201:54, 76:21:010146:61, 76:21:010202:18, 76:21:010148:15, 76:21:010149:145, 76:21:010301:47, 76:21:010305:4220, 76:21:010202:12, 76:21:000000:1076, 76:21:000000:1055, 76:21:000000:1075, 76:21:000000:326, 76:21:010202:382 для формирования земельных участков под автомобильную дорогу, расположенную по адресу: Ярославская область, город Тутаев, проспект 50-летия Победы, и земельного участка с кадастровым номером 76:21:010102:40 (Лист 1)



Изм.	Лист	№ документа	Подпись	Дата
				23.03.2023

Проект межевания территории земельных участков с кадастровыми номерами 76:21:010303:62, 76:21:010102:39, 76:21:010304:69, 76:21:010301:50, 76:21:010305:4219, 76:21:010302:84, 76:21:010201:53, 76:21:010201:52, 76:21:000000:1056, 76:21:010201:54, 76:21:010146:61, 76:21:010202:18, 76:21:010148:15, 76:21:010149:145, 76:21:010301:47, 76:21:010305:4220, 76:21:010202:12, 76:21:000000:1076, 76:21:000000:1055, 76:21:000000:1075, 76:21:000000:326, 76:21:010202:382 для формирования земельных участков под автомобильную дорогу, расположенную по адресу: Ярославская область, город Тутаев, проспект 50-летия Победы, и земельного участка с кадастровым номером 76:21:010102:40

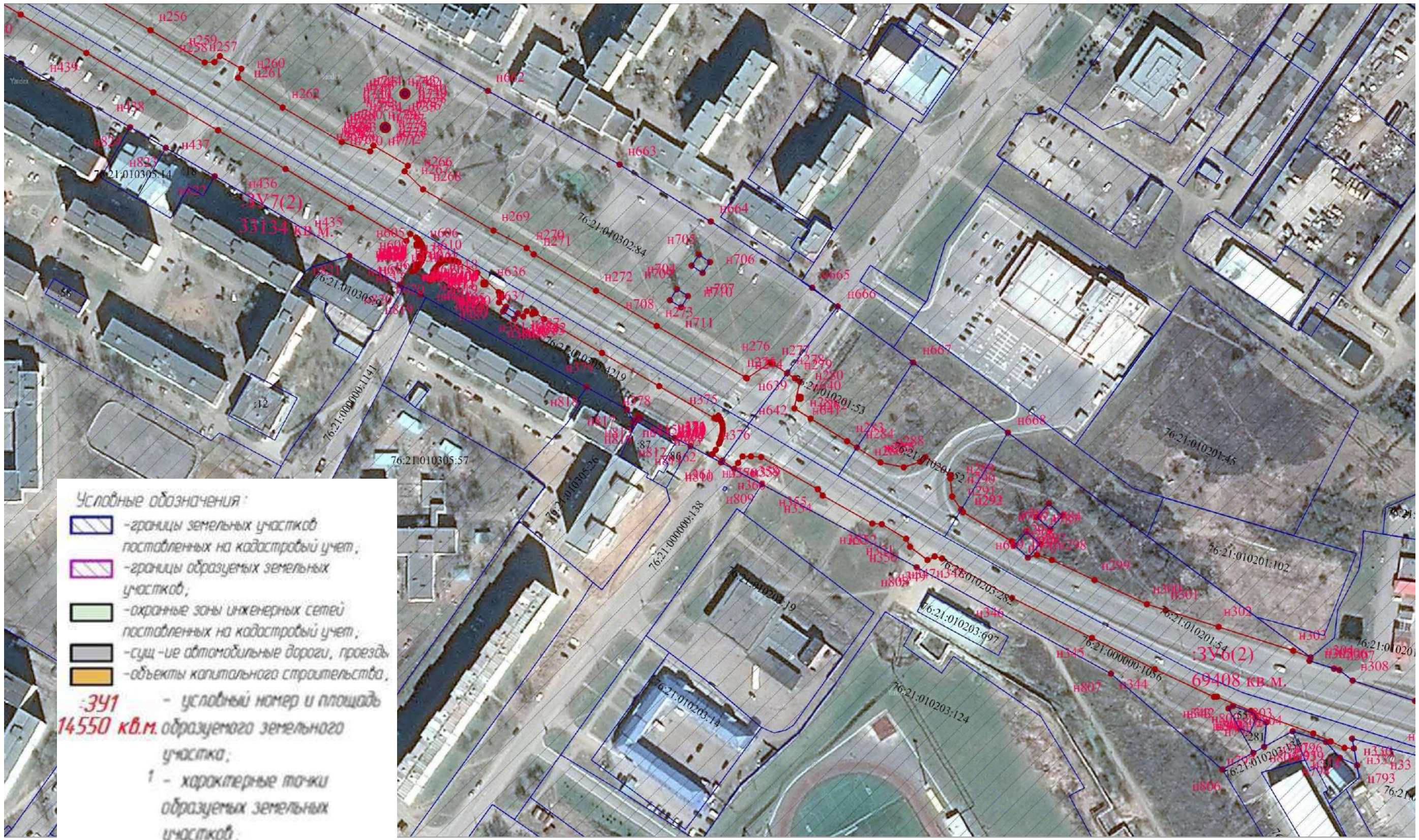
Проект межевания территории земельных участков с кадастровыми номерами 76:21:010303:62, 76:21:010102:39, 76:21:010304:69, 76:21:010301:50, 76:21:010305:4219, 76:21:010302:84, 76:21:010201:53, 76:21:010201:52, 76:21:000000:1056, 76:21:010201:54, 76:21:010146:61, 76:21:010202:18, 76:21:010148:15, 76:21:010149:145, 76:21:010301:47, 76:21:010305:4220, 76:21:010202:12, 76:21:000000:1076, 76:21:000000:1055, 76:21:000000:1075, 76:21:000000:326, 76:21:010202:382 для формирования земельных участков под автомобильную дорогу, расположенную по адресу: Ярославская область, город Тутаев, проспект 50-летия Победы, и земельного участка с кадастровым номером 76:21:010102:40 (Лист 2)



Изм.	Лист	№ документа	Подпись	Дата
				23.03.2023

Проект межевания территории земельных участков с кадастровыми номерами 76:21:010303:62, 76:21:010102:39, 76:21:010304:69, 76:21:010301:50, 76:21:010305:4219, 76:21:010302:84, 76:21:010201:53, 76:21:010201:52, 76:21:000000:1056, 76:21:010201:54, 76:21:010146:61, 76:21:010202:18, 76:21:010148:15, 76:21:010149:145, 76:21:010301:47, 76:21:010305:4220, 76:21:010202:12, 76:21:000000:1076, 76:21:000000:1055, 76:21:000000:1075, 76:21:000000:326, 76:21:010202:382 для формирования земельных участков под автомобильную дорогу, расположенную по адресу: Ярославская область, город Тутаев, проспект 50-летия Победы, и земельного участка с кадастровым номером 76:21:010102:40

Проект межевания территории земельных участков с кадастровыми номерами 76:21:010303:62, 76:21:010102:39, 76:21:010304:69, 76:21:010301:50, 76:21:010305:4219, 76:21:010302:84, 76:21:010201:53, 76:21:010201:52, 76:21:000000:1056, 76:21:010201:54, 76:21:010146:61, 76:21:010202:18, 76:21:010148:15, 76:21:010149:145, 76:21:010301:47, 76:21:010305:4220, 76:21:010202:12, 76:21:000000:1076, 76:21:000000:1055, 76:21:000000:1075, 76:21:000000:326, 76:21:010202:382 для формирования земельных участков под автомобильную дорогу, расположенную по адресу: Ярославская область, город Тутаев, проспект 50-летия Победы, и земельного участка с кадастровым номером 76:21:010102:40 (Лист 3)



Условные обозначения:

- границы земельных участков поставленных на кадастровый учет;
- границы образуемых земельных участков;
- охранные зоны инженерных сетей поставленных на кадастровый учет;
- существующие автомобильные дороги, проезды;
- объекты капитального строительства;

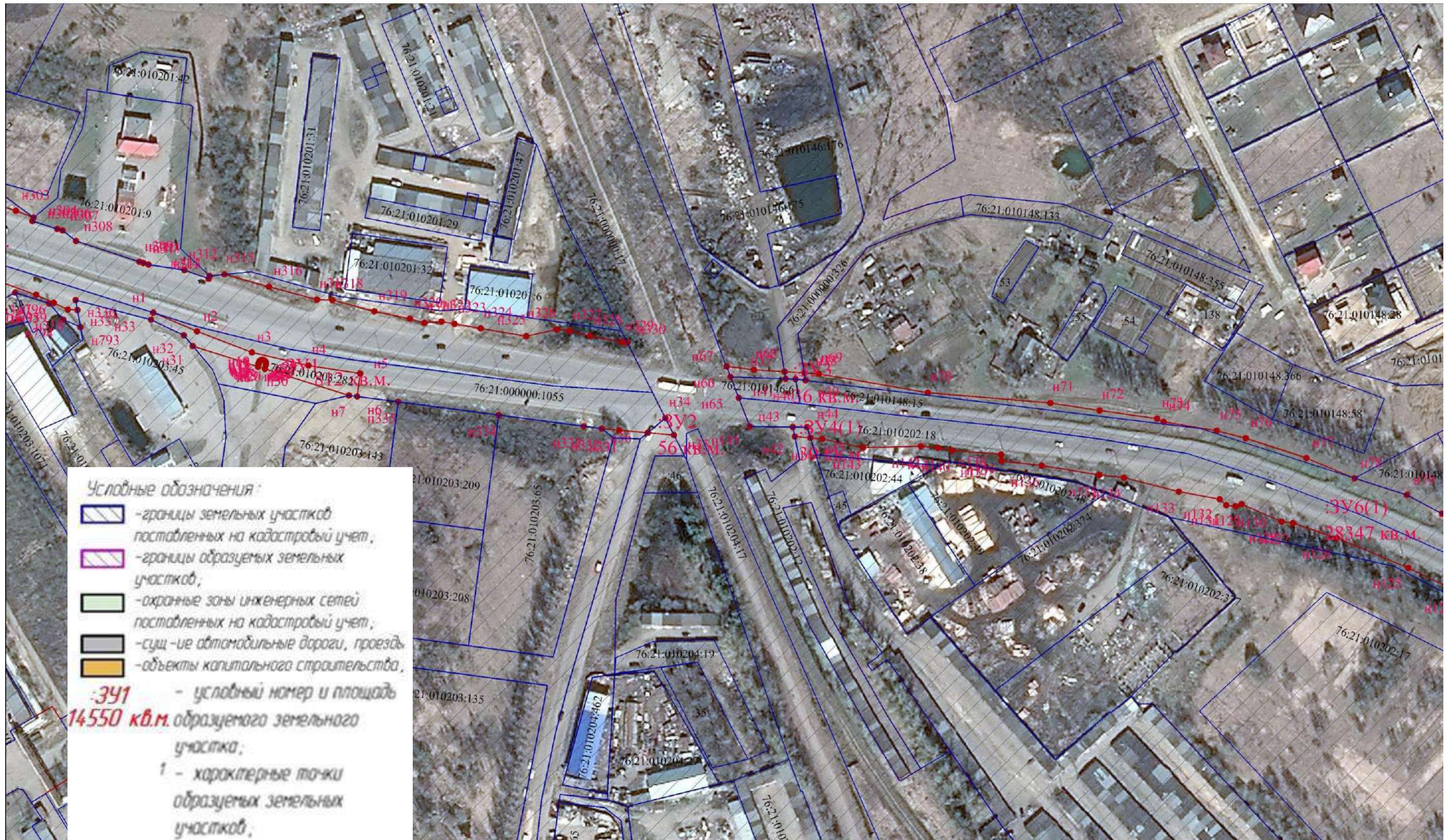
391 - условный номер и площадь **14550 кв.м.** образуемого земельного участка;

1 - характерные точки образуемых земельных участков;

Изм.	Лист	№ документа	Подпись	Дата
				23.03.2023

Проект межевания территории земельных участков с кадастровыми номерами 76:21:010303:62, 76:21:010102:39, 76:21:010304:69, 76:21:010305:4219, 76:21:010302:84, 76:21:010201:53, 76:21:010201:52, 76:21:000000:1056, 76:21:010201:54, 76:21:010146:61, 76:21:010202:18, 76:21:010148:15, 76:21:010149:145, 76:21:010301:47, 76:21:010305:4220, 76:21:010202:12, 76:21:000000:1076, 76:21:000000:1055, 76:21:000000:1075, 76:21:000000:326, 76:21:010202:382 для формирования земельных участков под автомобильную дорогу, расположенную по адресу: Ярославская область, город Тутаев, проспект 50-летия Победы, и земельного участка с кадастровым номером 76:21:010102:40

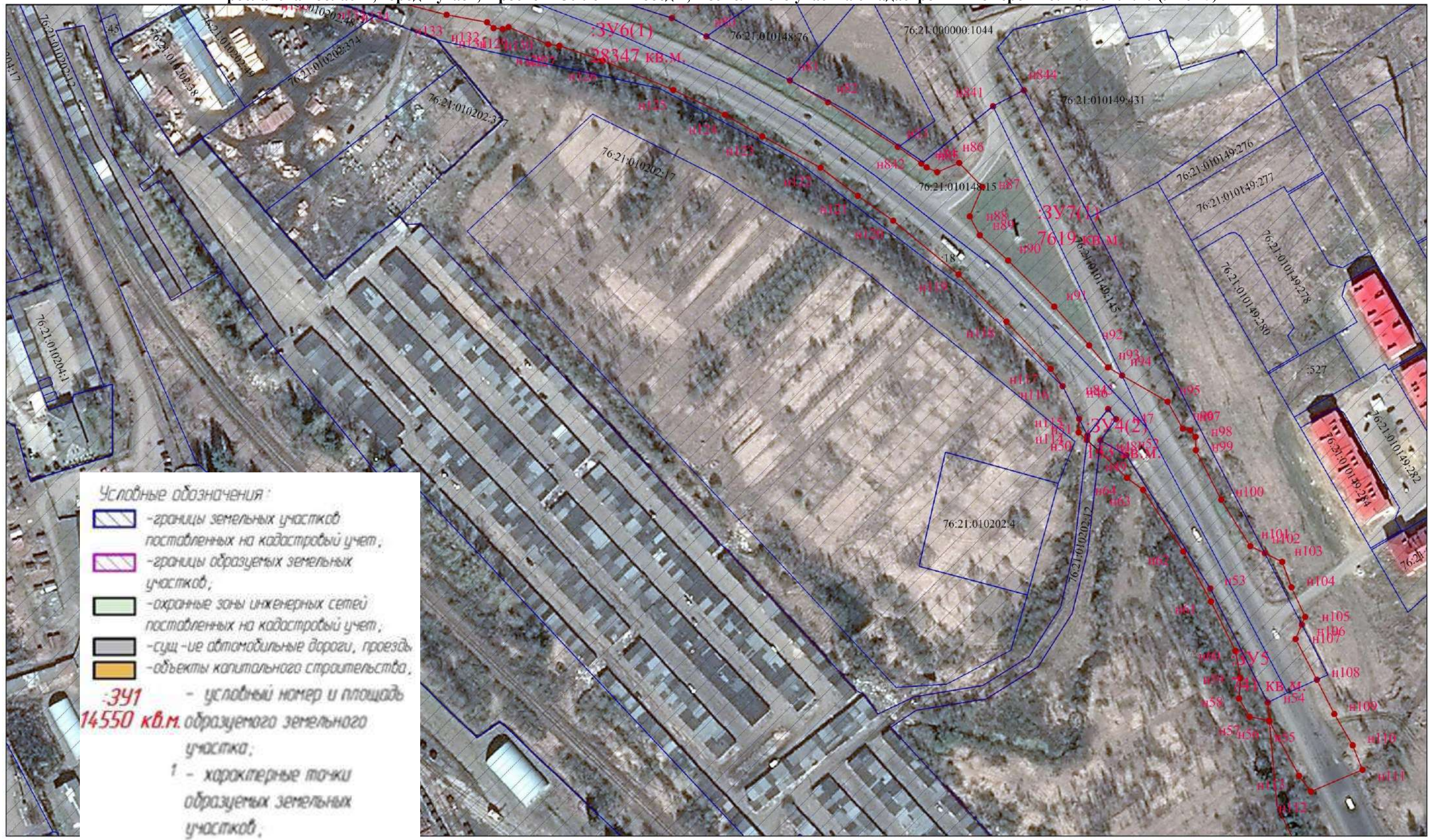
Проект межевания территории земельных участков с кадастровыми номерами 76:21:010303:62, 76:21:010102:39, 76:21:010304:69, 76:21:010301:50, 76:21:010305:4219, 76:21:010302:84, 76:21:010201:53, 76:21:010201:52, 76:21:000000:1056, 76:21:010201:54, 76:21:010146:61, 76:21:010202:18, 76:21:010148:15, 76:21:010149:145, 76:21:010301:47, 76:21:010305:4220, 76:21:010202:12, 76:21:000000:1076, 76:21:000000:1055, 76:21:000000:1075, 76:21:000000:326, 76:21:010202:382 для формирования земельных участков под автомобильную дорогу, расположенную по адресу: Ярославская область, город Тутаев, проспект 50-летия Победы, и земельного участка с кадастровым номером 76:21:010102:40 (Лист 4)



Изм.	Лист	№ документа	Подпись	Дата
				23.03.2023

Проект межевания территории земельных участков с кадастровыми номерами 76:21:010303:62, 76:21:010102:39, 76:21:010304:69, 76:21:010301:50, 76:21:010305:4219, 76:21:010302:84, 76:21:010201:53, 76:21:010201:52, 76:21:000000:1056, 76:21:010201:54, 76:21:010146:61, 76:21:010202:18, 76:21:010148:15, 76:21:010149:145, 76:21:010301:47, 76:21:010305:4220, 76:21:010202:12, 76:21:000000:1076, 76:21:000000:1055, 76:21:000000:1075, 76:21:000000:326, 76:21:010202:382 для формирования земельных участков под автомобильную дорогу, расположенную по адресу: Ярославская область, город Тутаев, проспект 50-летия Победы, и земельного участка с кадастровым номером 76:21:010102:40

Проект межевания территории земельных участков с кадастровыми номерами 76:21:010303:62, 76:21:010102:39, 76:21:010304:69, 76:21:010301:50, 76:21:010305:4219, 76:21:010302:84, 76:21:010201:53, 76:21:010201:52, 76:21:000000:1056, 76:21:010201:54, 76:21:010146:61, 76:21:010202:18, 76:21:010148:15, 76:21:010149:145, 76:21:010301:47, 76:21:010305:4220, 76:21:010202:12, 76:21:000000:1076, 76:21:000000:1055, 76:21:000000:1075, 76:21:000000:326, 76:21:010202:382 для формирования земельных участков под автомобильную дорогу, расположенную по адресу: Ярославская область, город Тутаев, проспект 50-летия Победы, и земельного участка с кадастровым номером 76:21:010102:40 (Лист 5)



Условные обозначения:

- границы земельных участков поставленных на кадастровый учет;
- границы образуемых земельных участков;
- охранные зоны инженерных сетей поставленных на кадастровый учет;
- существующие автомобильные дороги, проезды;
- объекты капитального строительства;

391 - условный номер и площадь 14550 кв.м. образуемого земельного участка;

1 - характерные точки образуемых земельных участков;


Изм.	Лист	№ документа	Подпись	Дата
				23.03.2023


Проект межевания территории земельных участков с кадастровыми номерами 76:21:010303:62, 76:21:010102:39, 76:21:010304:69, 76:21:010301:50, 76:21:010305:4219, 76:21:010302:84, 76:21:010201:53, 76:21:010201:52, 76:21:000000:1056, 76:21:010201:54, 76:21:010146:61, 76:21:010202:18, 76:21:010148:15, 76:21:010149:145, 76:21:010301:47, 76:21:010305:4220, 76:21:010202:12, 76:21:000000:1076, 76:21:000000:1055, 76:21:000000:1075, 76:21:000000:326, 76:21:010202:382 для формирования земельных участков под автомобильную дорогу, расположенную по адресу: Ярославская область, город Тутаев, проспект 50-летия Победы, и земельного участка с кадастровым номером 76:21:010102:40

Проект межевания территории земельных участков с кадастровыми номерами 76:21:010303:62, 76:21:010102:39, 76:21:010304:69, 76:21:010301:50, 76:21:010305:4219, 76:21:010302:84, 76:21:010201:53, 76:21:010201:52, 76:21:000000:1056, 76:21:010201:54, 76:21:010146:61, 76:21:010202:18, 76:21:010148:15, 76:21:010149:145, 76:21:010301:47, 76:21:010305:4220, 76:21:010202:12, 76:21:000000:1076, 76:21:000000:1055, 76:21:000000:1075, 76:21:000000:326, 76:21:010202:382 для формирования земельных участков под автомобильную дорогу, расположенную по адресу: Ярославская область, город Тутаев, проспект 50-летия Победы, и земельного участка с кадастровым номером 76:21:010102:40



Условные обозначения:

 - границы земельных участков поставленных на кадастровый учет.

 - границы образуемых земельных участков.

Территориальные зоны:

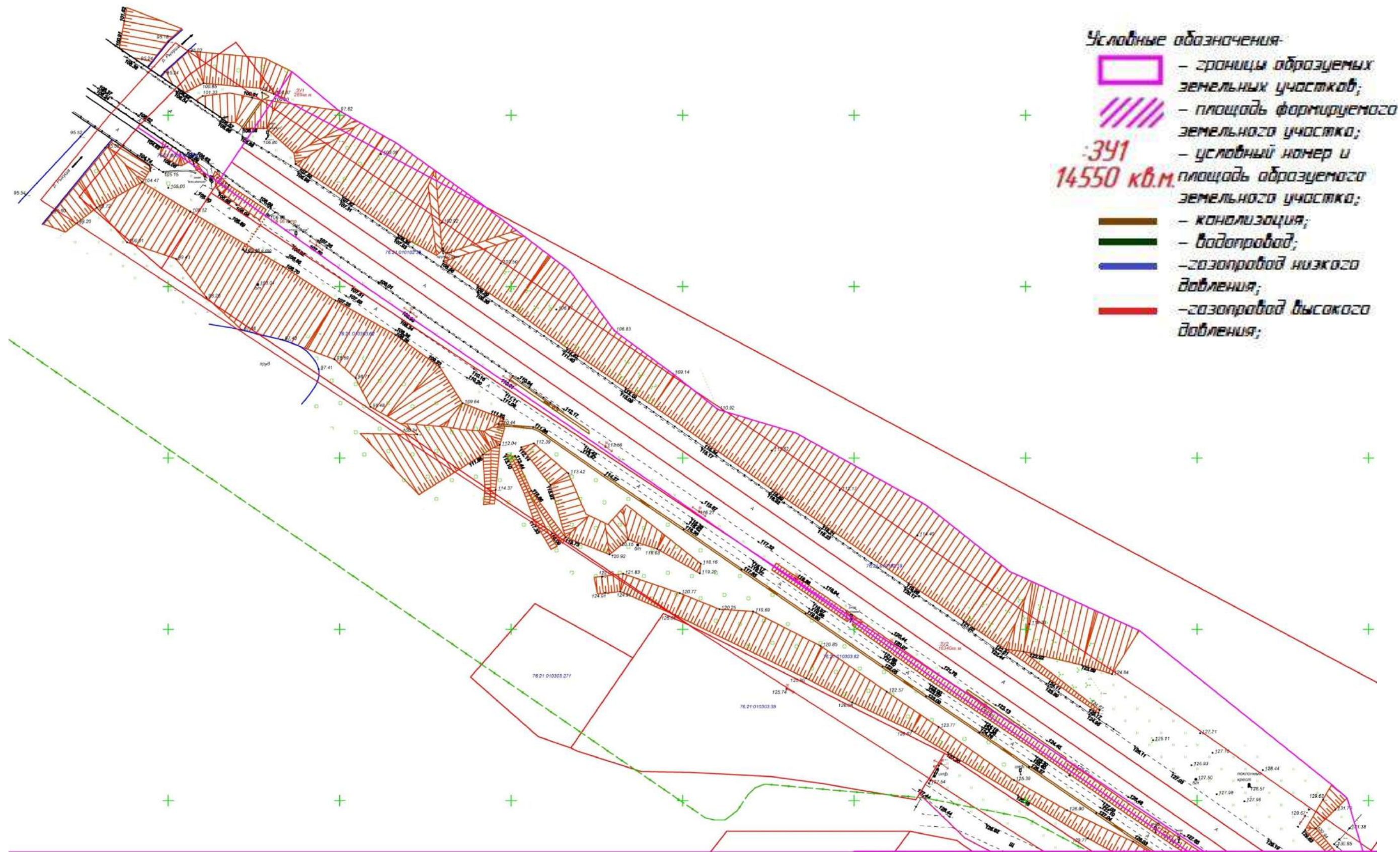
Т1 - зона транспортной инфраструктуры;

76:21000000:138 - кадастровый номер земельного участка, стоящего на государственном кадастровом учете.

Изм.	Лист	№ документа	Подпись	Дата
				23.03.2023

Проект межевания территории земельных участков с кадастровыми номерами 76:21:010303:62, 76:21:010102:39, 76:21:010304:69, 76:21:010301:50, 76:21:010305:4219, 76:21:010302:84, 76:21:010201:53, 76:21:010201:52, 76:21:000000:1056, 76:21:010201:54, 76:21:010146:61, 76:21:010202:18, 76:21:010148:15, 76:21:010149:145, 76:21:010301:47, 76:21:010305:4220, 76:21:010202:12, 76:21:000000:1076, 76:21:000000:1055, 76:21:000000:1075, 76:21:000000:326, 76:21:010202:382 для формирования земельных участков под автомобильную дорогу, расположенную по адресу: Ярославская область, город Тутаев, проспект 50-летия Победы, и земельного участка с кадастровым номером 76:21:010102:40

Проект межевания территории земельных участков с кадастровыми номерами 76:21:010303:62, 76:21:010102:39, 76:21:010304:69, 76:21:010301:50, 76:21:010305:4219, 76:21:010302:84, 76:21:010201:53, 76:21:010201:52, 76:21:000000:1056, 76:21:010201:54, 76:21:010146:61, 76:21:010202:18, 76:21:010148:15, 76:21:010149:145, 76:21:010301:47, 76:21:010305:4220, 76:21:010202:12, 76:21:000000:1076, 76:21:000000:1055, 76:21:000000:1075, 76:21:000000:326, 76:21:010202:382 для формирования земельных участков под автомобильную дорогу, расположенную по адресу: Ярославская область, город Тутаев, проспект 50-летия Победы, и земельного участка с кадастровым номером 76:21:010102:40



Изм.	Лист	№ документа	Подпись	Дата
				23.03.2023

Проект межевания территории земельных участков с кадастровыми номерами 76:21:010303:62, 76:21:010102:39, 76:21:010304:69, 76:21:010301:50, 76:21:010305:4219, 76:21:010302:84, 76:21:010201:53, 76:21:010201:52, 76:21:000000:1056, 76:21:010201:54, 76:21:010146:61, 76:21:010202:18, 76:21:010148:15, 76:21:010149:145, 76:21:010301:47, 76:21:010305:4220, 76:21:010202:12, 76:21:000000:1076, 76:21:000000:1055, 76:21:000000:1075, 76:21:000000:326, 76:21:010202:382 для формирования земельных участков под автомобильную дорогу, расположенную по адресу: Ярославская область, город Тутаев, проспект 50-летия Победы, и земельного участка с кадастровым номером 76:21:010102:40

Проект межевания территории земельных участков с кадастровыми номерами 76:21:010303:62, 76:21:010102:39, 76:21:010304:69, 76:21:010301:50, 76:21:010305:4219, 76:21:010302:84, 76:21:010201:53, 76:21:010201:52, 76:21:000000:1056, 76:21:010201:54, 76:21:010146:61, 76:21:010202:18, 76:21:010148:15, 76:21:010149:145, 76:21:010301:47, 76:21:010305:4220, 76:21:010202:12, 76:21:000000:1076, 76:21:000000:1055, 76:21:000000:1075, 76:21:000000:326, 76:21:010202:382 для формирования земельных участков под автомобильную дорогу, расположенную по адресу: Ярославская область, город Тутаев, проспект 50-летия Победы, и земельного участка с кадастровым номером 76:21:010102:40



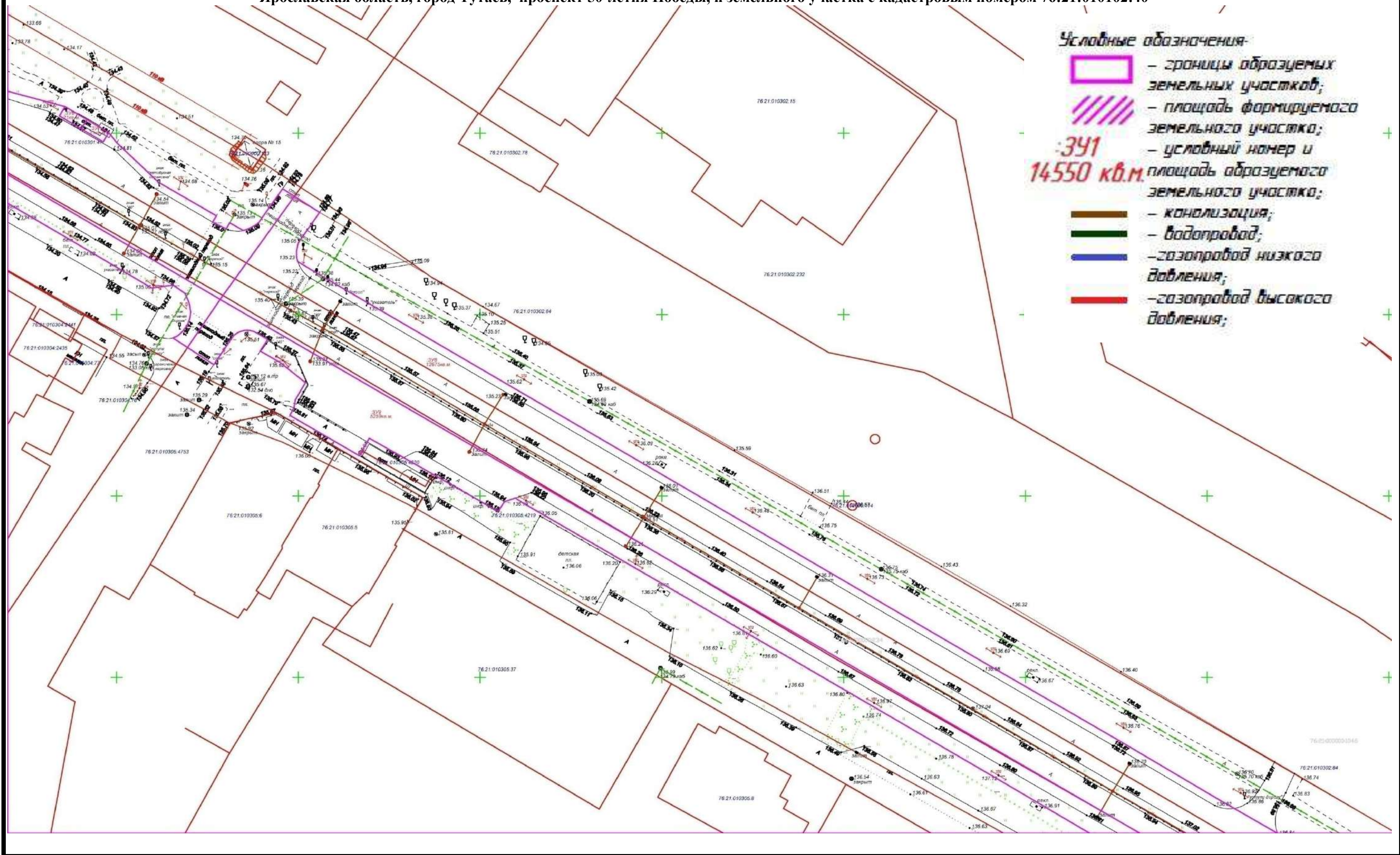
Изм.	Лист	№ документа	Подпись	Дата
				23.03.2023

Проект межевания территории земельных участков с кадастровыми номерами 76:21:010303:62, 76:21:010102:39, 76:21:010304:69, 76:21:010301:50, 76:21:010305:4219, 76:21:010302:84, 76:21:010201:53, 76:21:010201:52, 76:21:000000:1056, 76:21:010201:54, 76:21:010146:61, 76:21:010202:18, 76:21:010148:15, 76:21:010149:145, 76:21:010301:47, 76:21:010305:4220, 76:21:010202:12, 76:21:000000:1076, 76:21:000000:1055, 76:21:000000:1075, 76:21:000000:326, 76:21:010202:382 для формирования земельных участков под автомобильную дорогу, расположенную по адресу: Ярославская область, город Тутаев, проспект 50-летия Победы, и земельного участка с кадастровым номером 76:21:010102:40

Лист

78

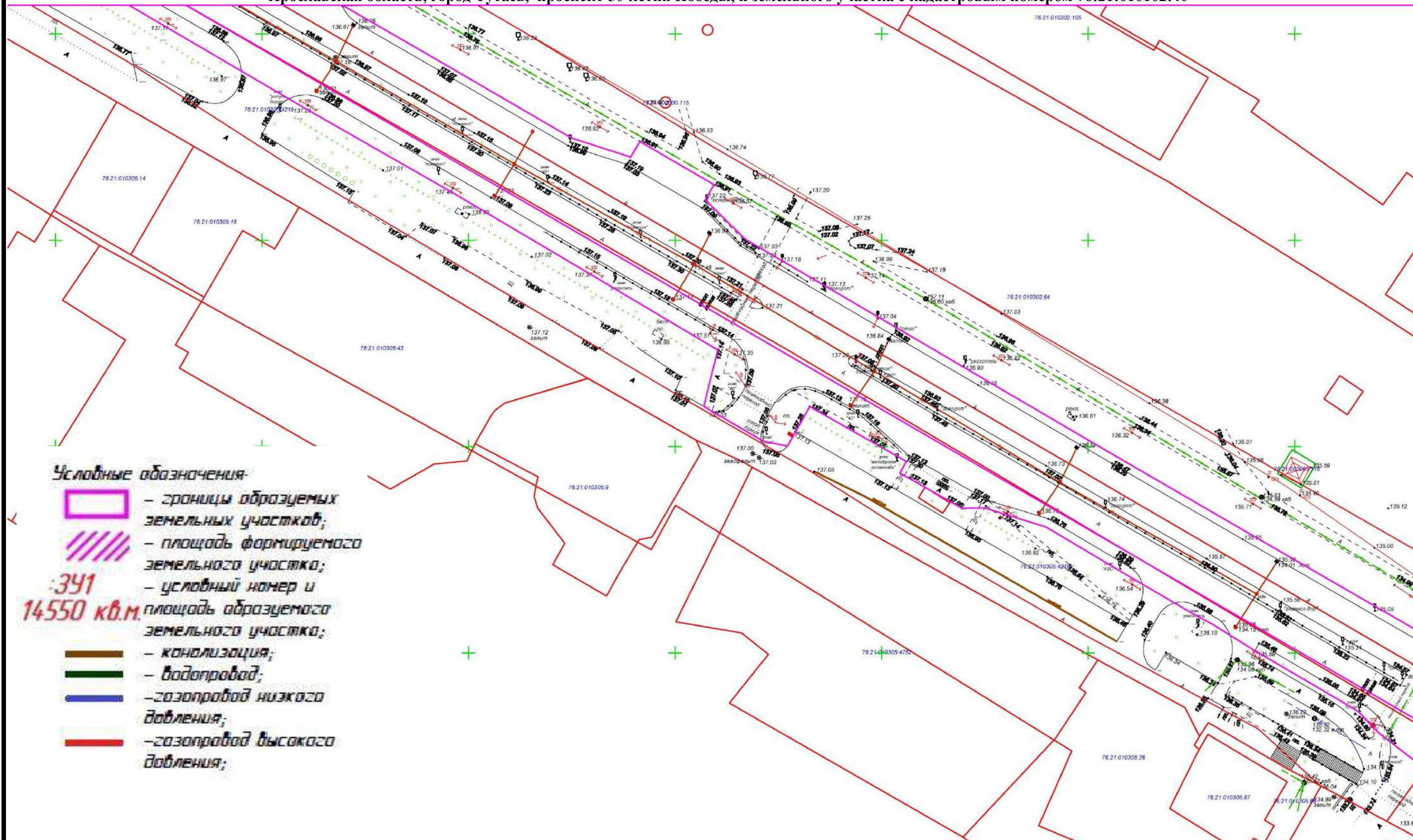
Проект межевания территории земельных участков с кадастровыми номерами 76:21:010303:62, 76:21:010102:39, 76:21:010304:69, 76:21:010301:50, 76:21:010305:4219, 76:21:010302:84, 76:21:010201:53, 76:21:010201:52, 76:21:000000:1056, 76:21:010201:54, 76:21:010146:61, 76:21:010202:18, 76:21:010148:15, 76:21:010149:145, 76:21:010301:47, 76:21:010305:4220, 76:21:010202:12, 76:21:000000:1076, 76:21:000000:1055, 76:21:000000:1075, 76:21:000000:326, 76:21:010202:382 для формирования земельных участков под автомобильную дорогу, расположенную по адресу: Ярославская область, город Тутаев, проспект 50-летия Победы, и земельного участка с кадастровым номером 76:21:010102:40



Изм.	Лист	№ документа	Подпись	Дата
				23.03.2023

Проект межевания территории земельных участков с кадастровыми номерами 76:21:010303:62, 76:21:010102:39, 76:21:010304:69, 76:21:010301:50, 76:21:010305:4219, 76:21:010302:84, 76:21:010201:53, 76:21:010201:52, 76:21:000000:1056, 76:21:010201:54, 76:21:010146:61, 76:21:010202:18, 76:21:010148:15, 76:21:010149:145, 76:21:010301:47, 76:21:010305:4220, 76:21:010202:12, 76:21:000000:1076, 76:21:000000:1055, 76:21:000000:1075, 76:21:000000:326, 76:21:010202:382 для формирования земельных участков под автомобильную дорогу, расположенную по адресу: Ярославская область, город Тутаев, проспект 50-летия Победы, и земельного участка с кадастровым номером 76:21:010102:40

Проект межевания территории земельных участков с кадастровыми номерами 76:21:010303:62, 76:21:010102:39, 76:21:010304:69, 76:21:010301:50, 76:21:010305:4219, 76:21:010302:84, 76:21:010201:53, 76:21:010201:52, 76:21:000000:1056, 76:21:010201:54, 76:21:010146:61, 76:21:010202:18, 76:21:010148:15, 76:21:010149:145, 76:21:010301:47, 76:21:010305:4220, 76:21:010202:12, 76:21:000000:1076, 76:21:000000:1055, 76:21:000000:1075, 76:21:000000:326, 76:21:010202:382 для формирования земельных участков под автомобильную дорогу, расположенную по адресу: Ярославская область, город Тутаев, проспект 50-летия Победы, и земельного участка с кадастровым номером 76:21:010102:40



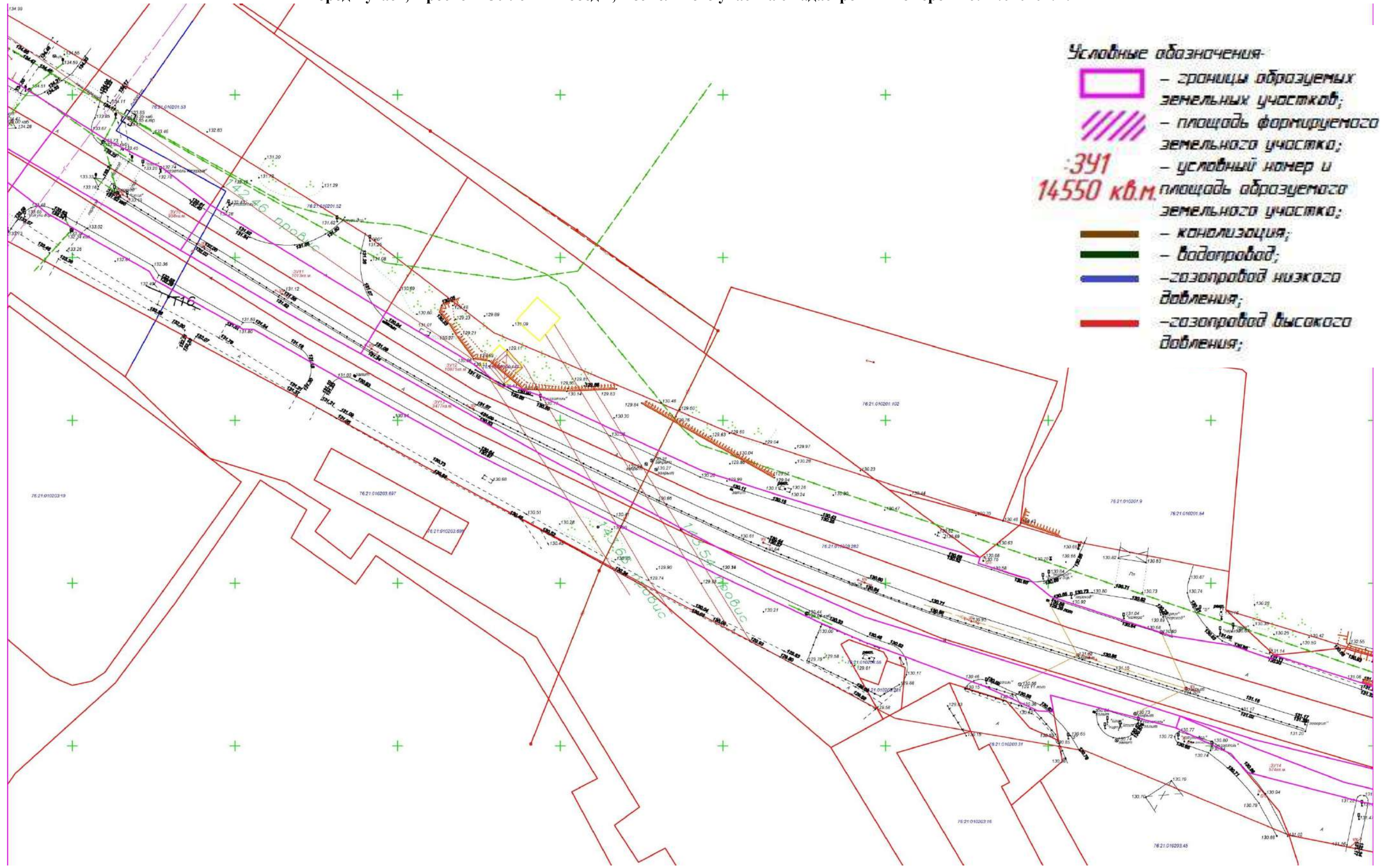
Изм.	Лист	№ документа	Подпись	Дата
				23.03.2023

Проект межевания территории земельных участков с кадастровыми номерами 76:21:010303:62, 76:21:010102:39, 76:21:010304:69, 76:21:010301:50, 76:21:010305:4219, 76:21:010302:84, 76:21:010201:53, 76:21:010201:52, 76:21:000000:1056, 76:21:010201:54, 76:21:010146:61, 76:21:010202:18, 76:21:010148:15, 76:21:010149:145, 76:21:010301:47, 76:21:010305:4220, 76:21:010202:12, 76:21:000000:1076, 76:21:000000:1055, 76:21:000000:1075, 76:21:000000:326, 76:21:010202:382 для формирования земельных участков под автомобильную дорогу, расположенную по адресу: Ярославская область, город Тутаев, проспект 50-летия Победы, и земельного участка с кадастровым номером 76:21:010102:40

Лист

80

Проект межевания территории земельных участков с кадастровыми номерами 76:21:010303:62, 76:21:010102:39, 76:21:010304:69, 76:21:010301:50, 76:21:010305:4219, 76:21:010302:84, 76:21:010201:53, 76:21:010201:52, 76:21:000000:1056, 76:21:010201:54, 76:21:010146:61, 76:21:010202:18, 76:21:010148:15, 76:21:010149:145, 76:21:010301:47, 76:21:010305:4220, 76:21:010202:12, 76:21:000000:1076, 76:21:000000:1055, 76:21:000000:1075, 76:21:000000:326, 76:21:010202:382 для формирования земельных участков под автомобильную дорогу, расположенную по адресу: Ярославская область, город Тутаев, проспект 50-летия Победы, и земельного участка с кадастровым номером 76:21:010102:40



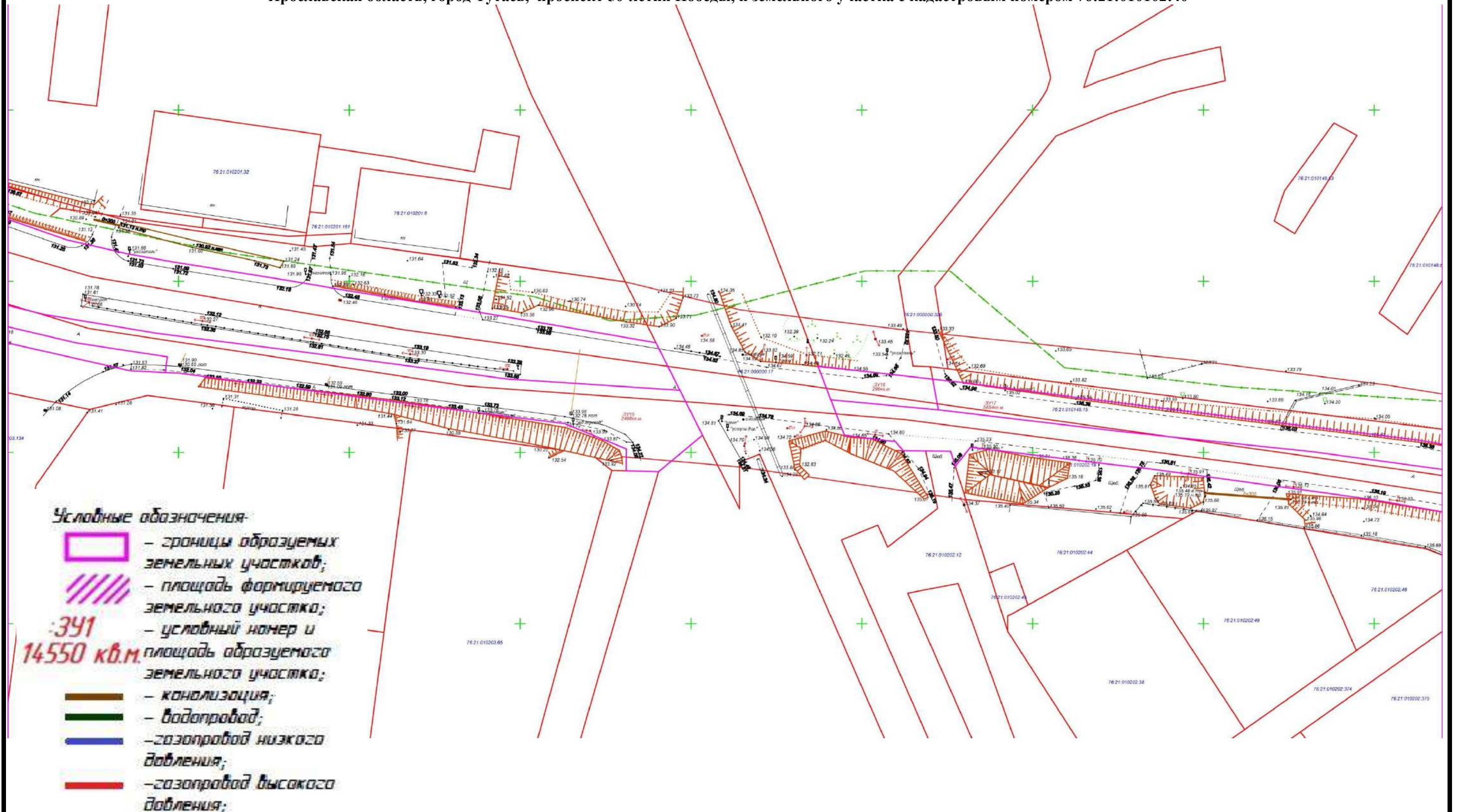
Условные обозначения:

- границы образуемых земельных участков;
- площадь формируемого земельного участка;
- 391
14550 кв.м. - условный номер и площадь образуемого земельного участка;
- канализация;
- водопровод;
- газопровод низкого давления;
- газопровод высокого давления;

Изм.	Лист	№ документа	Подпись	Дата
				23.03.2023

Проект межевания территории земельных участков с кадастровыми номерами 76:21:010303:62, 76:21:010102:39, 76:21:010304:69, 76:21:010301:50, 76:21:010305:4219, 76:21:010302:84, 76:21:010201:53, 76:21:010201:52, 76:21:000000:1056, 76:21:010201:54, 76:21:010146:61, 76:21:010202:18, 76:21:010148:15, 76:21:010149:145, 76:21:010301:47, 76:21:010305:4220, 76:21:010202:12, 76:21:000000:1076, 76:21:000000:1055, 76:21:000000:1075, 76:21:000000:326, 76:21:010202:382 для формирования земельных участков под автомобильную дорогу, расположенную по адресу: Ярославская область, город Тутаев, проспект 50-летия Победы, и земельного участка с кадастровым номером 76:21:010102:40

Проект межевания территории земельных участков с кадастровыми номерами 76:21:010303:62, 76:21:010102:39, 76:21:010304:69, 76:21:010301:50, 76:21:010305:4219, 76:21:010302:84, 76:21:010201:53, 76:21:010201:52, 76:21:000000:1056, 76:21:010201:54, 76:21:010146:61, 76:21:010202:18, 76:21:010148:15, 76:21:010149:145, 76:21:010301:47, 76:21:010305:4220, 76:21:010202:12, 76:21:000000:1076, 76:21:000000:1055, 76:21:000000:1075, 76:21:000000:326, 76:21:010202:382 для формирования земельных участков под автомобильную дорогу, расположенную по адресу: Ярославская область, город Тутаев, проспект 50-летия Победы, и земельного участка с кадастровым номером 76:21:010102:40



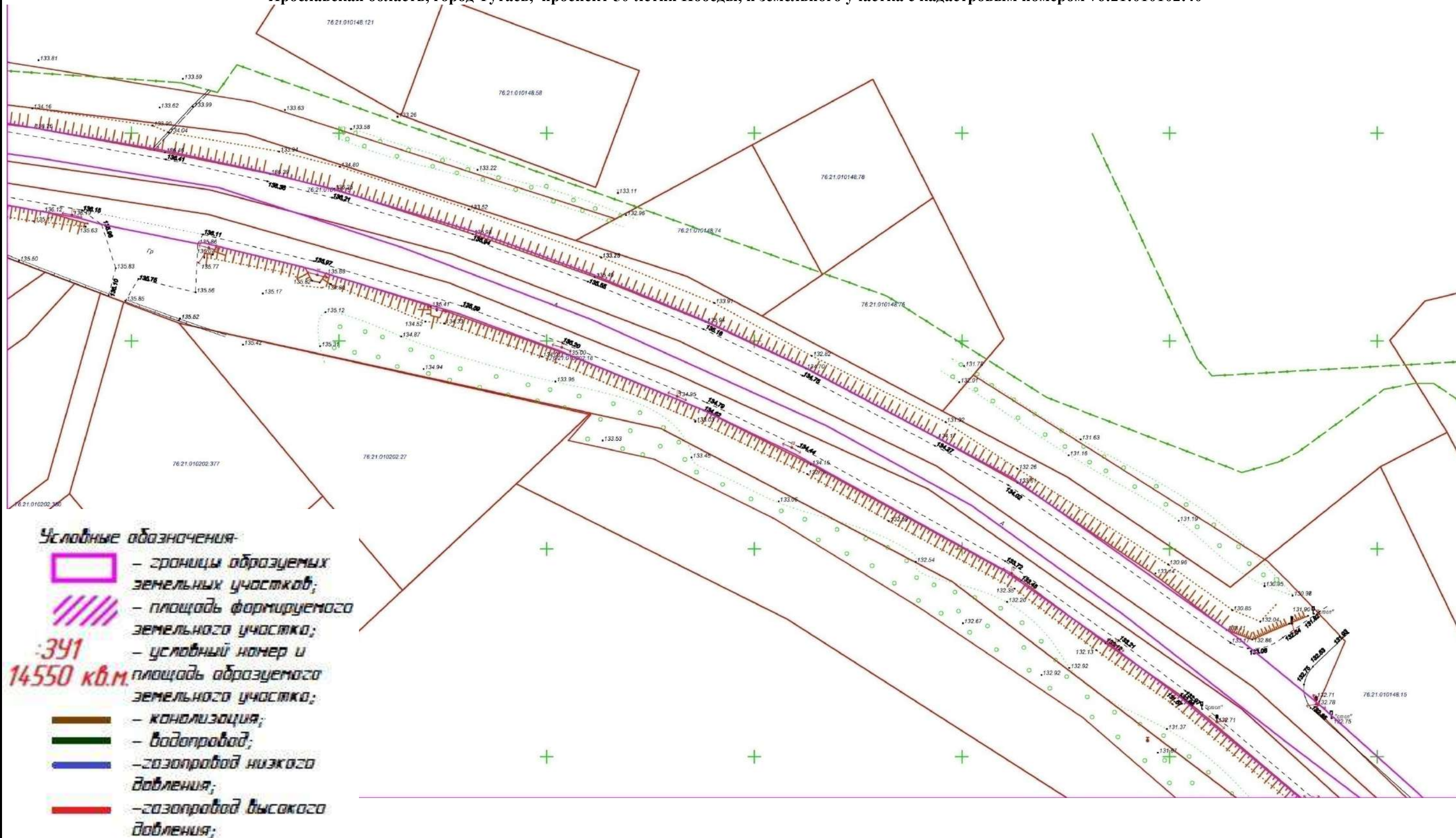
Изм.	Лист	№ документа	Подпись	Дата
				23.03.2023

Проект межевания территории земельных участков с кадастровыми номерами 76:21:010303:62, 76:21:010102:39, 76:21:010304:69, 76:21:010301:50, 76:21:010305:4219, 76:21:010302:84, 76:21:010201:53, 76:21:010201:52, 76:21:000000:1056, 76:21:010201:54, 76:21:010146:61, 76:21:010202:18, 76:21:010148:15, 76:21:010149:145, 76:21:010301:47, 76:21:010305:4220, 76:21:010202:12, 76:21:000000:1076, 76:21:000000:1055, 76:21:000000:1075, 76:21:000000:326, 76:21:010202:382 для формирования земельных участков под автомобильную дорогу, расположенную по адресу: Ярославская область, город Тутаев, проспект 50-летия Победы, и земельного участка с кадастровым номером 76:21:010102:40

Лист

82

Проект межевания территории земельных участков с кадастровыми номерами 76:21:010303:62, 76:21:010102:39, 76:21:010304:69, 76:21:010301:50, 76:21:010305:4219, 76:21:010302:84, 76:21:010201:53, 76:21:010201:52, 76:21:000000:1056, 76:21:010201:54, 76:21:010146:61, 76:21:010202:18, 76:21:010148:15, 76:21:010149:145, 76:21:010301:47, 76:21:010305:4220, 76:21:010202:12, 76:21:000000:1076, 76:21:000000:1055, 76:21:000000:1075, 76:21:000000:326, 76:21:010202:382 для формирования земельных участков под автомобильную дорогу, расположенную по адресу: Ярославская область, город Тутаев, проспект 50-летия Победы, и земельного участка с кадастровым номером 76:21:010102:40



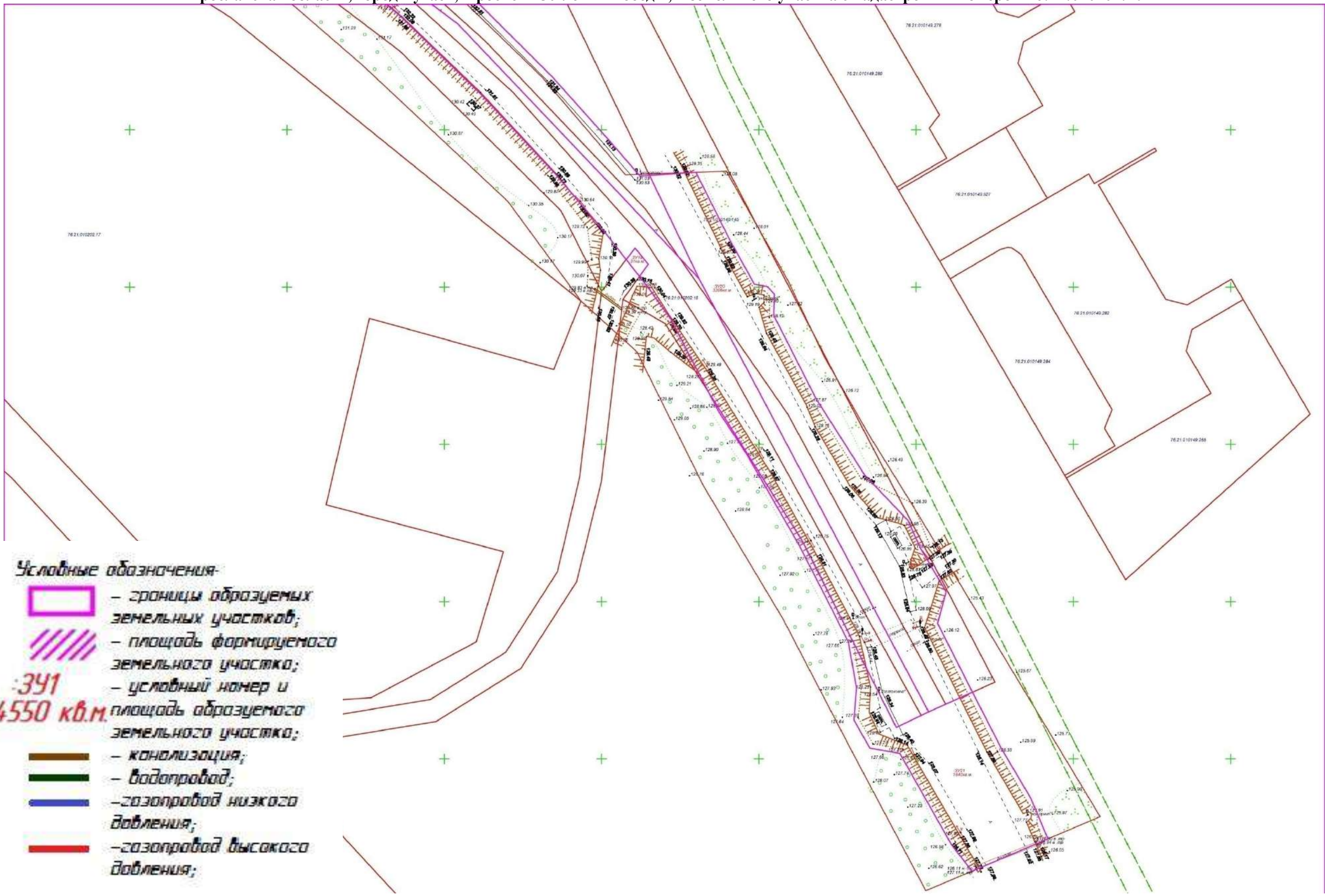
Изм.	Лист	№ документа	Подпись	Дата
				23.03.2023

Проект межевания территории земельных участков с кадастровыми номерами 76:21:010303:62, 76:21:010102:39, 76:21:010304:69, 76:21:010301:50, 76:21:010305:4219, 76:21:010302:84, 76:21:010201:53, 76:21:010201:52, 76:21:000000:1056, 76:21:010201:54, 76:21:010146:61, 76:21:010202:18, 76:21:010148:15, 76:21:010149:145, 76:21:010301:47, 76:21:010305:4220, 76:21:010202:12, 76:21:000000:1076, 76:21:000000:1055, 76:21:000000:1075, 76:21:000000:326, 76:21:010202:382 для формирования земельных участков под автомобильную дорогу, расположенную по адресу: Ярославская область, город Тутаев, проспект 50-летия Победы, и земельного участка с кадастровым номером 76:21:010102:40

Лист

83

Проект межевания территории земельных участков с кадастровыми номерами 76:21:010303:62, 76:21:010102:39, 76:21:010304:69, 76:21:010301:50, 76:21:010305:4219, 76:21:010302:84, 76:21:010201:53, 76:21:010201:52, 76:21:000000:1056, 76:21:010201:54, 76:21:010146:61, 76:21:010202:18, 76:21:010148:15, 76:21:010149:145, 76:21:010301:47, 76:21:010305:4220, 76:21:010202:12, 76:21:000000:1076, 76:21:000000:1055, 76:21:000000:1075, 76:21:000000:326, 76:21:010202:382 для формирования земельных участков под автомобильную дорогу, расположенную по адресу: Ярославская область, город Тутаев, проспект 50-летия Победы, и земельного участка с кадастровым номером 76:21:010102:40



- Условные обозначения:**
- границы образуемых земельных участков;
 - площадь формируемого земельного участка;
 - 391**
14550 кв.м. - условный номер и площадь образуемого земельного участка;
 - канализация;
 - водопровод;
 - газопровод низкого давления;
 - газопровод высокого давления;

Изм.	Лист	№ документа	Подпись	Дата
				23.03.2023

Проект межевания территории земельных участков с кадастровыми номерами 76:21:010303:62, 76:21:010102:39, 76:21:010304:69, 76:21:010301:50, 76:21:010305:4219, 76:21:010302:84, 76:21:010201:53, 76:21:010201:52, 76:21:000000:1056, 76:21:010201:54, 76:21:010146:61, 76:21:010202:18, 76:21:010148:15, 76:21:010149:145, 76:21:010301:47, 76:21:010305:4220, 76:21:010202:12, 76:21:000000:1076, 76:21:000000:1055, 76:21:000000:1075, 76:21:000000:326, 76:21:010202:382 для формирования земельных участков под автомобильную дорогу, расположенную по адресу: Ярославская область, город Тутаев, проспект 50-летия Победы, и земельного участка с кадастровым номером 76:21:010102:40

3. Материалы по обоснованию

Проект межевания территорий подготовлен на основании документов территориального планирования, правил землепользования и застройки, в соответствии с требованиями технических регламентов, градостроительных регламентов, нормативов градостроительного проектирования. Исходные данные для подготовки проекта планировки территории:

Схема территориального планирования Ярославской области, утвержденная постановлением Правительства Ярославской области от 31.12.2014 № 1435-п;

Схема территориального планирования Тутаевского муниципального района Ярославской области, утвержденная решением Муниципального Совета Тутаевского муниципального района от 20.10.2011 № 90-г;

Генеральный план городского поселения Тутаев, утвержденный решением Муниципального Совета городского поселения Тутаев от 21.05.2008 № 20. (Решение муниципального совета городского поселения Тутаев «О внесении изменений в генеральный план городского поселения Тутаев Тутаевского муниципального района Ярославкой области» от 15.12.2022 г. № 152).

Решение Муниципального Совета городского поселения Тутаев от 15.12.2022 г. № 153 «Об утверждении правил землепользования и застройки городского поселения Тутаев Тутаевского муниципального района Ярославской области».

Постановление Администрации Тутаевского муниципального района «О подготовке проекта межевания территории земельных участков с кадастровыми номерами 76:21:010303:62, 76:21:010102:39, 76:21:010304:69, 76:21:010301:50, 76:21:010305:4219, 76:21:010302:84, 76:21:010201:53, 76:21:010201:52, 76:21:000000:1056, 76:21:010201:54, 76:21:010146:61, 76:21:010202:18, 76:21:010148:15, 76:21:010149:145, 76:21:010301:47, 76:21:010305:4220, 76:21:010202:12, 76:21:000000:1076, 76:21:000000:1055, 76:21:000000:1075, 76:21:000000:326, 76:21:010202:382 для формирования земельных участков под автомобильную дорогу, расположенную по адресу: Ярославская область, город Тутаев, проспект 50-летия Победы, и земельного участка с кадастровым номером 76:21:010102:40» от 17.04.2024 г. № 726-п.

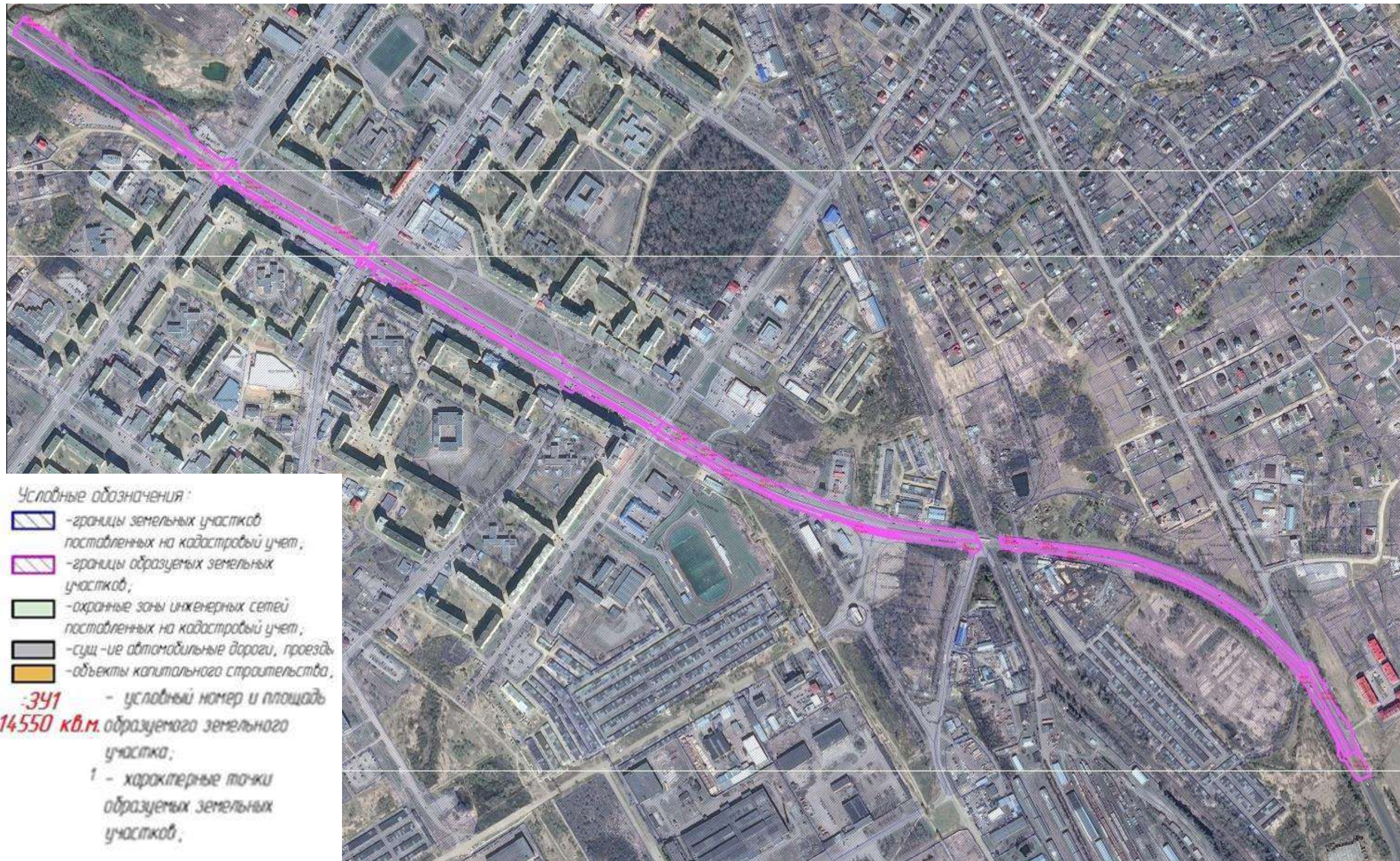
При выборе места размещения планируемой к комплексному освоению территории рассматривался единственный вариант. Мероприятия по изъятию земельных участков и возмещению убытков правообладателям земельных участков не проводятся, территория расположена на земле, находящейся в частной собственности и землях, находящихся в государственной или муниципальной собственности.

К зонам с особыми условиями использования территории относятся охранные, санитарно-защитные зоны, зоны охраны объектов культурного наследия (памятников истории и культуры) народов Российской Федерации (далее объекты культурного наследия), водоохранные зоны, зоны санитарной охраны источников питьевого и хозяйственно-бытового водоснабжения, зоны охраняемых объектов, иные зоны, устанавливаемые в соответствии с законодательством РФ. При разработке схемы границ зон с особыми условиями использования выявлено, что земельный участок полностью расположен в границах территории исторического поселения федерального значения город Тутаев Ярославской области.

При обеспечении пожарной безопасности следует руководствоваться «Правилами противопожарного режима в Российской Федерации» № 390 от 25.04.2012 г., ГОСТ 12.1.004-91 «Система стандартов безопасности труда. Пожарная безопасность. Общие требования», Федеральным законом № 123-ФЗ от 22.07.2008 г. «Технический регламент о требованиях пожарной безопасности» и другими утвержденными в установленном порядке строительными нормами и правилами, нормативными документами, регламентирующими требования пожарной безопасности


					Проект межевания территории земельных участков с кадастровыми номерами 76:21:010303:62, 76:21:010102:39, 76:21:010304:69, 76:21:010301:50, 76:21:010305:4219, 76:21:010302:84, 76:21:010201:53, 76:21:010201:52, 76:21:000000:1056, 76:21:010201:54, 76:21:010146:61, 76:21:010202:18, 76:21:010148:15, 76:21:010149:145, 76:21:010301:47, 76:21:010305:4220, 76:21:010202:12, 76:21:000000:1076, 76:21:000000:1055, 76:21:000000:1075, 76:21:000000:326, 76:21:010202:382 для формирования земельных участков под автомобильную дорогу, расположенную по адресу: Ярославская область, город Тутаев, проспект 50-летия Победы, и земельного участка с кадастровым номером 76:21:010102:40	Лист
				23.03.2023		
Изм.	Лист	№ документа	Подпись	Дата		85

Проект межевания территории земельных участков с кадастровыми номерами 76:21:010303:62, 76:21:010102:39, 76:21:010304:69, 76:21:010301:50, 76:21:010305:4219, 76:21:010302:84, 76:21:010201:53, 76:21:010201:52, 76:21:000000:1056, 76:21:010201:54, 76:21:010146:61, 76:21:010202:18, 76:21:010148:15, 76:21:010149:145, 76:21:010301:47, 76:21:010305:4220, 76:21:010202:12, 76:21:000000:1076, 76:21:000000:1055, 76:21:000000:1075, 76:21:000000:326, 76:21:010202:382 для формирования земельных участков под автомобильную дорогу, расположенную по адресу: Ярославская область, город Тутаев, проспект 50-летия Победы, и земельного участка с кадастровым номером 76:21:010102:40



				23.03.2023
Изм.	Лист	№ документа	Подпись	Дата

Проект межевания территории земельных участков с кадастровыми номерами 76:21:010303:62, 76:21:010102:39, 76:21:010304:69, 76:21:010301:50, 76:21:010305:4219, 76:21:010302:84, 76:21:010201:53, 76:21:010201:52, 76:21:000000:1056, 76:21:010201:54, 76:21:010146:61, 76:21:010202:18, 76:21:010148:15, 76:21:010149:145, 76:21:010301:47, 76:21:010305:4220, 76:21:010202:12, 76:21:000000:1076, 76:21:000000:1055, 76:21:000000:1075, 76:21:000000:326, 76:21:010202:382 для формирования земельных участков под автомобильную дорогу, расположенную по адресу: Ярославская область, город Тутаев, проспект 50-летия Победы, и земельного участка с кадастровым номером 76:21:010102:40



СОСТАВ

оргкомитета по проведению общественных обсуждений по проекту постановления Администрации Тутаевского муниципального района «Об утверждении проекта межевания территории земельных участков с кадастровыми номерами 76:21:010303:62, 76:21:010102:39, 76:21:010304:69, 76:21:010301:50, 76:21:010305:4219, 76:21:010302:84, 76:21:010201:53, 76:21:010201:52, 76:21:000000:1056, 76:21:010201:54, 76:21:010146:61, 76:21:010202:18, 76:21:010148:15, 76:21:010149:145, 76:21:010301:47, 76:21:010305:4220, 76:21:010202:12, 76:21:000000:1076, 76:21:000000:1055, 76:21:000000:1075, 76:21:000000:326, 76:21:010202:382 для формирования земельных участков под автомобильную дорогу, расположенную по адресу: Ярославская область, город Тутаев, проспект 50-летия Победы, и земельного участка с кадастровым номером 76:21:010102:40»

1. Касьянова Екатерина Николаевна – заместитель Главы Администрации Тутаевского муниципального района по градостроительным вопросам – начальник управления архитектуры и градостроительства Администрации Тутаевского муниципального района (главный архитектор) – председатель оргкомитета (по согласованию).

2. Израйлева Александра Вадимовна – заместитель Главы Администрации ТМР по имущественным вопросам – начальник управления муниципального имущества Администрации ТМР – заместитель председателя оргкомитета (по согласованию).

3. Ионина Юлия Александровна – главный специалист управления архитектуры и градостроительства Администрации Тутаевского муниципального района - секретарь оргкомитета (по согласованию).

ОПОВЕЩЕНИЕ О НАЧАЛЕ ОБЩЕСТВЕННЫХ ОБСУЖДЕНИЙ

На общественные обсуждения представляется проект постановления Администрации Тутаевского муниципального района «Об утверждении проекта межевания территории земельных участков с кадастровыми номерами 76:21:010303:62, 76:21:010102:39, 76:21:010304:69, 76:21:010301:50, 76:21:010305:4219, 76:21:010302:84, 76:21:010201:53, 76:21:010201:52, 76:21:000000:1056, 76:21:010201:54, 76:21:010146:61, 76:21:010202:18, 76:21:010148:15, 76:21:010149:145, 76:21:010301:47, 76:21:010305:4220, 76:21:010202:12, 76:21:000000:1076, 76:21:000000:1055, 76:21:000000:1075, 76:21:000000:326, 76:21:010202:382 для формирования земельных участков под автомобильную дорогу, расположенную по адресу: Ярославская область, город Тутаев, проспект 50-летия Победы, и земельного участка с кадастровым номером 76:21:010102:40».

Исполнитель – ИП Назариков П.А.

Перечень информационных материалов к проекту:

- проект межевания территории.

Порядок проведения общественных обсуждений по проекту включает:

1) Размещение проекта и информационных материалов к нему на официальном сайте Администрации Тутаевского муниципального района и открытие экспозиции проекта.

2) Проведение экспозиции проекта.

3) Сбор замечаний и предложений к проекту от участников общественных обсуждений в период размещения проекта и информационных материалов к нему, проведения экспозиции проекта.

4) Подготовку и оформление протокола общественных обсуждений.

5) Подготовку и опубликование заключения о результатах общественных обсуждений.

Срок проведения общественных обсуждений с **08.05.2024 г. по 22.05.2024 г.**

Информационные материалы по теме общественных обсуждений представлены на экспозиции по адресу: Ярославская область, г. Тутаев, ул. Луначарского, д.105.

Экспозиция открыта с **08.05.2024 г. по 22.05.2024 г.**

(дата открытия экспозиции) (дата закрытия экспозиции)

Часы работы: с 9.00 до 12.00 и с 13.00 до 16.00, на выставке проводятся консультации по теме общественных обсуждений 13.05.2024г. в 10:00;

(дата, время)

В период проведения общественных обсуждений участники общественных обсуждений имеют право представить свои предложения и замечания по обсуждаемому проекту посредством:

- официального сайта;
- в письменной форме в адрес организатора общественных обсуждений;
- записи в книге (журнале) учета посетителей экспозиции проекта, подлежащего рассмотрению на общественных обсуждениях;
- в личном кабинете портала «Госуслуги» в разделе «Общественные обсуждения и публичные слушания».

Номера контактных справочных телефонов организатора общественных обсуждений:

8 (48533) 2-13-12.

Почтовый адрес организатора общественных обсуждений: 152300, Ярославская область, г. Тутаев, ул. Луначарского, д.105.

Электронный адрес организатора общественных обсуждений arhitektura@tr.adm.yar.ru.

– Проект и информационные материалы к проекту будут размещены на официальном сайте:

<https://admtmr.ru/administratsiya-rayona/obshchestvennye-obsuzhdeniya.php>

Организатор общественных обсуждений:

Управление архитектуры и градостроительства

Администрации Тутаевского муниципального района.